



Version web

Ville de Verfeuil

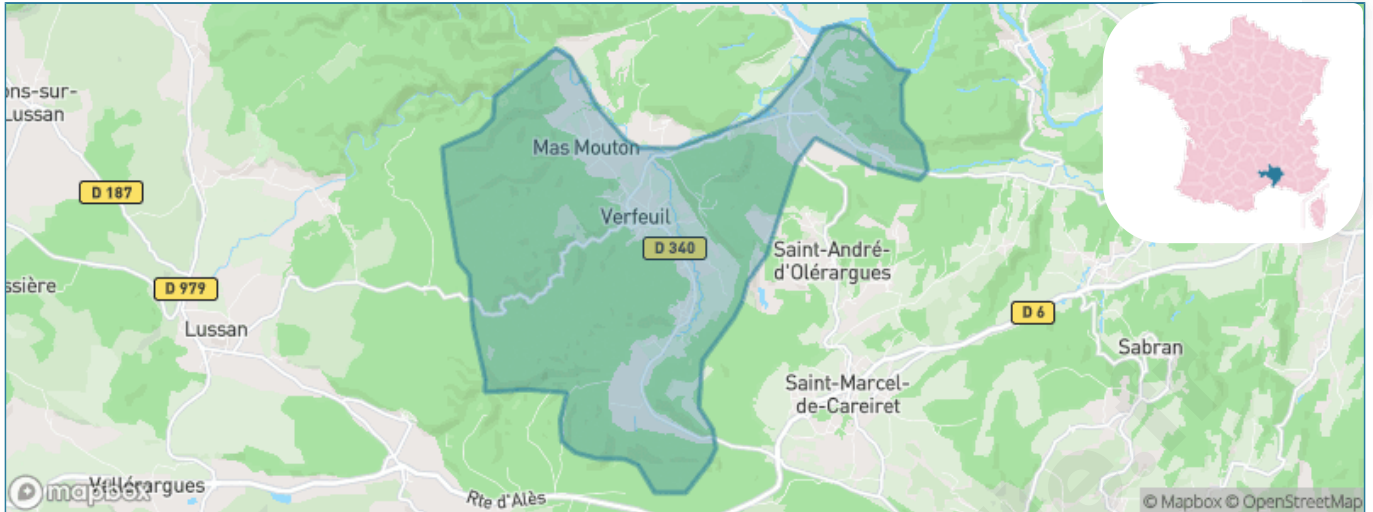
Présenté par

BIEN dans
ma **VILLE** 

Sommaire

Situation géographique	3
Statistiques sur la population	4
Evolution du nombre d'habitants	4
Tranche d'âge	5
0-14 ans	5
15-29 ans	5
30-44 ans	5
45-59 ans	5
60-74 ans	5
75-89 ans	5
90 ans et +	5
Activité professionnelle	5
Agriculteurs	5
Artisans, Commerçants	5
Cadres et sup.	5
Professions intermédiaires	5
Employé	5
Ouvrier	5
Retraité	5
Autres	5
Niveau de diplôme	6
Sans diplôme ou CEP	6
Brevet, BEPC, DNB	6
CAP-BEP ou équivalent	6
BAC ou équivalent	6
BAC+2	6
BAC+3 ou +4	6
BAC+5 ou plus	6
Composition des ménages	6
Couple sans enfant	6
Couple avec enfant(s)	6
Famille monoparentale	6
Colocation / Autre	6
Personnes seules	6
Profils électoraux	7
Premier tour	7
Sécurité	8
Evolution du nombre d'infractions	8
Pour comparer	9
Services à la population	10
Commerce	10
Éducation	10
Villes autour de Verfeuil	11

Situation géographique



i Informations clés

- **Région** : Occitanie
- **Département** : Gard
- **Code postal** : 30630
- **Superficie** : 26 km²



Statistiques sur la population



Nombre d'habitants

591



Age moyen

46 ans



Pop active

45.9%



Taux chômage

6.1%



Pop densité

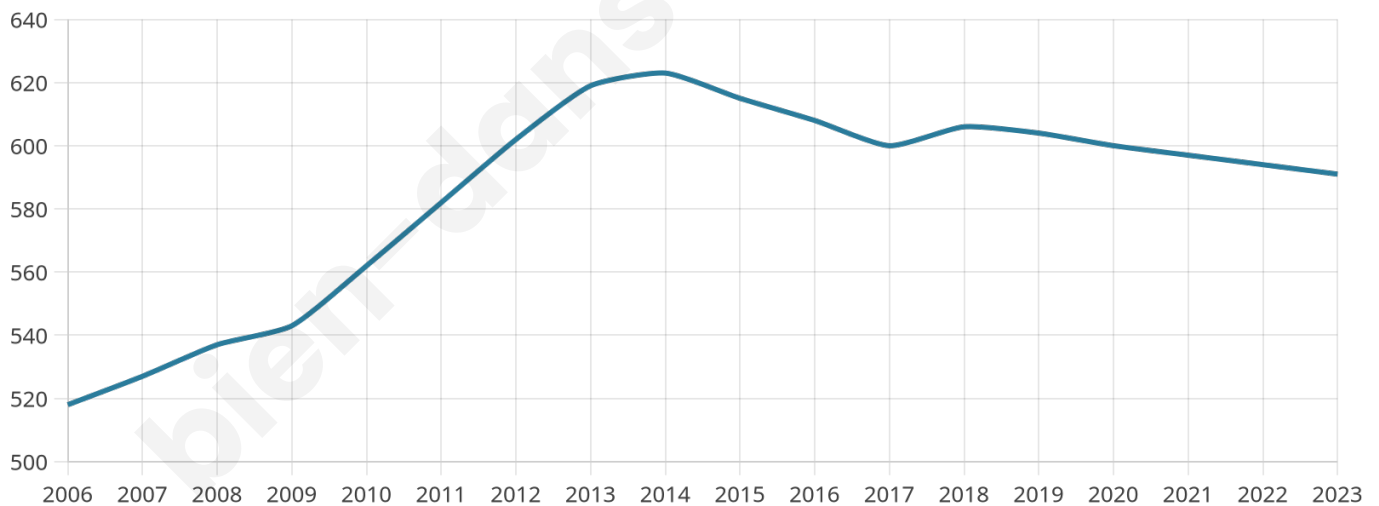
23 h/km²



Revenu moyen

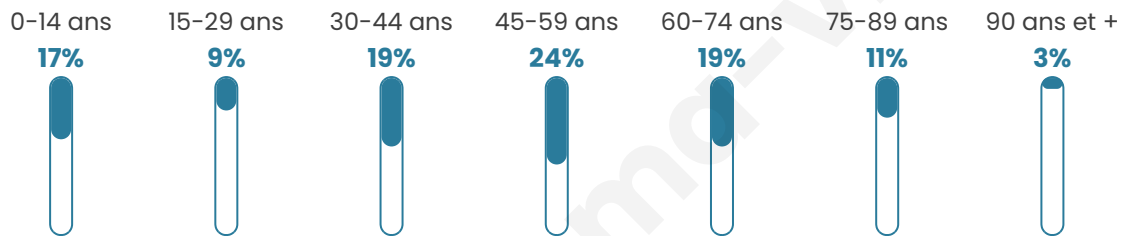
22 420 €/an

Evolution du nombre d'habitants

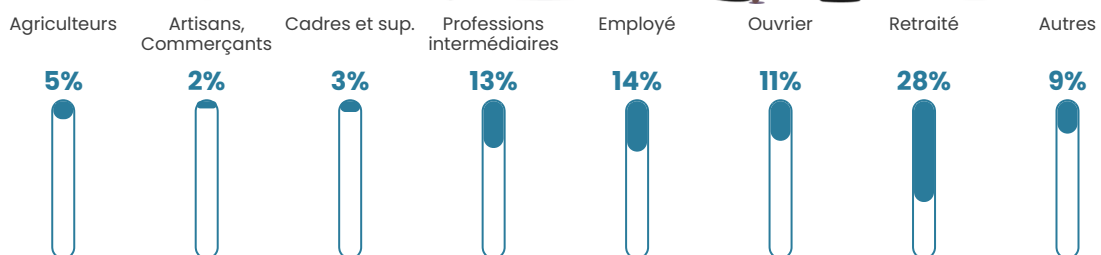


Sources : Institut national de la statistique et des études économiques (insee) selon Les dernières parutions officielles de 2024 portant sur les années 2020, 2021 et 2022.


Tranche d'âge



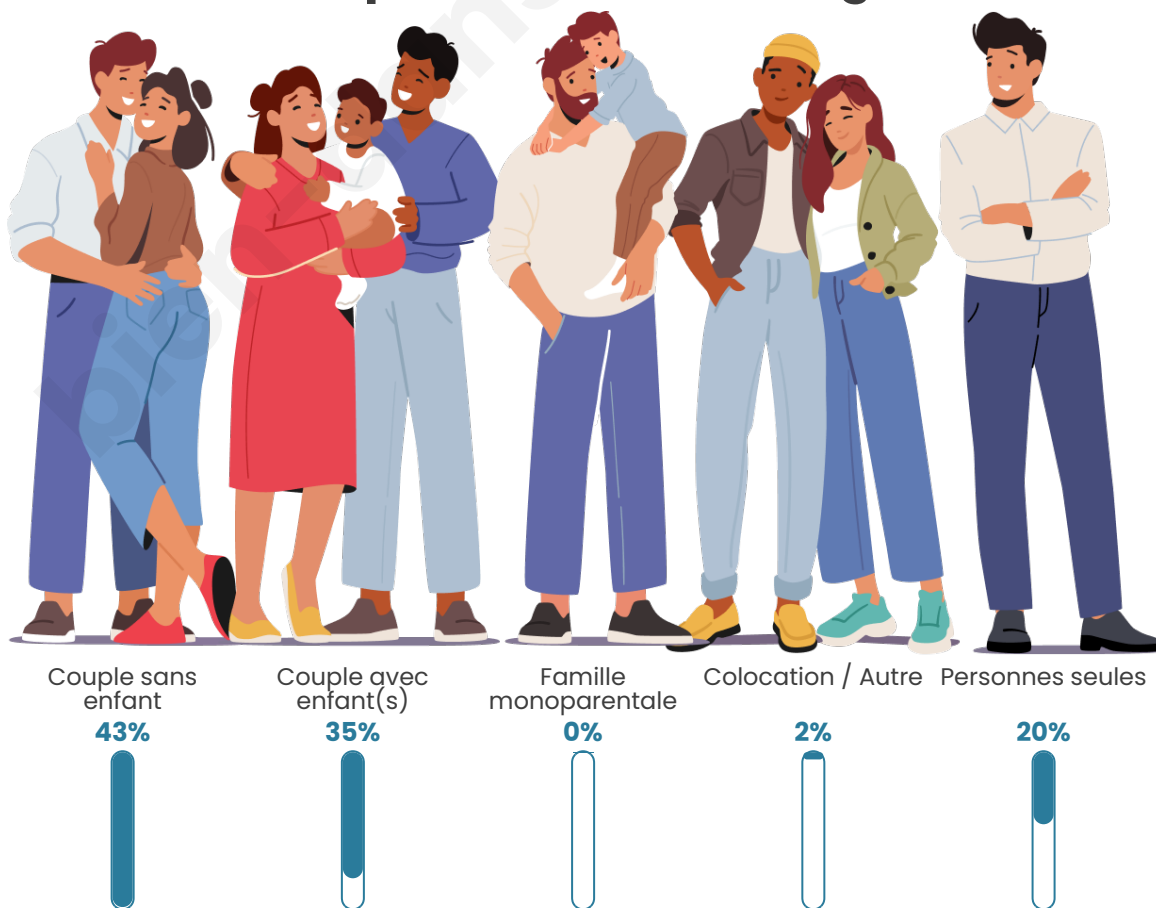
Activité professionnelle



Niveau de diplôme














Composition des ménages



Profils électoraux

Premier tour

	Marine LE PEN	33.33 %
	Emmanuel MACRON	20.57 %
	Jean-Luc MÉLENCHON	16.93 %
	Éric ZEMMOUR	9.38 %
	Jean LASSALLE	6.77 %
	Fabien ROUSSEL	3.65 %
	Yannick JADOT	3.65 %
	Anne HIDALGO	1.82 %
	Nicolas DUPONT-AIGNAN	1.82 %
	Valérie PÉCRESSE	1.04 %
	Nathalie ARTHAUD	0.52 %
	Philippe POUTOU	0.52 %



471 inscrits

Participation : 82.8%

Votes blancs : 1.03%

Votes nuls : 0.51%

Second tour

	Emmanuel MACRON	42,39 %
	Marine LE PEN	57,61 %

471 inscrits

Participation : 80.68%

Votes blancs : 8.68%

Votes nuls : 3.16%

Sécurité



Agressions physiques / sexuelles

0



Cambriolages

0



Vols / dégradations

0



Stupéfiants

0

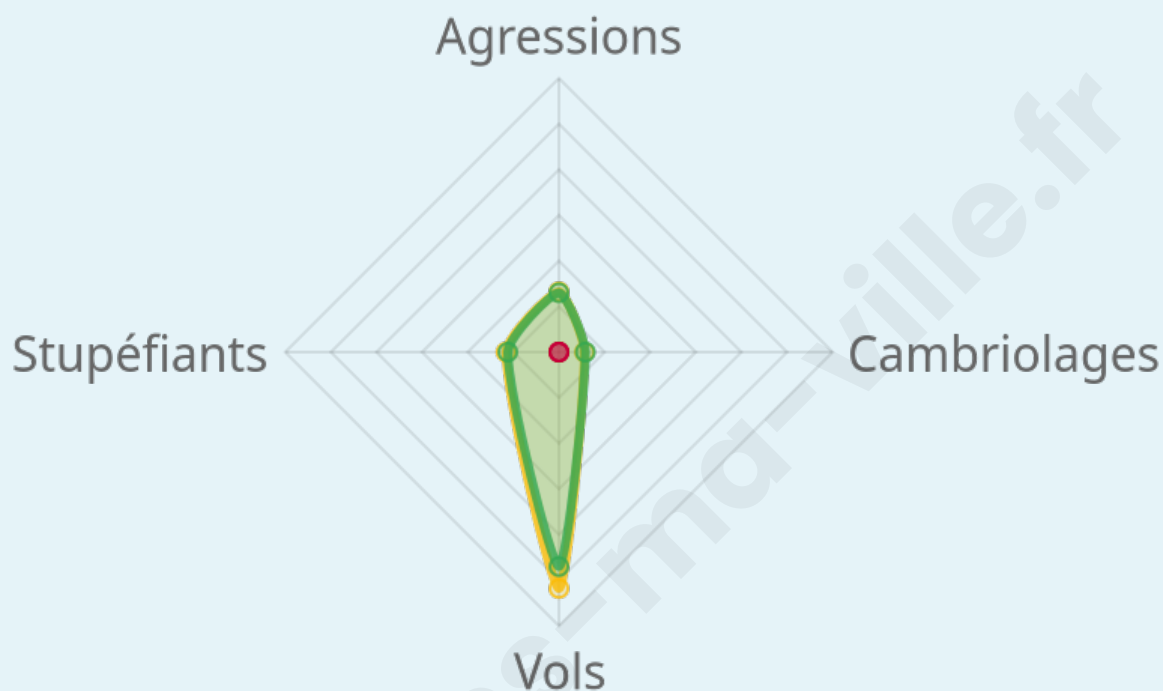
Evolution du nombre d'infractions



Pour comparer

(en proportion du nombre d'habitants)

Ville Département Région



Sources : Bases statistiques communale, départementale et régionale de la délinquance enregistrée par la police et la gendarmerie nationales selon les dernières parutions officielles de 2025 portant sur l'année 2024 ([data.gouv](https://data.gouv.fr)).

Agressions physiques / sexuelles : Violences sexuelles, coups et blessures volontaires intrafamiliaux, coups et blessures volontaires, autres coups, blessures volontaires et vols violents sans arme.

Cambriolages : Cambriolages de logements.

Vols : Vols avec armes, vols d'accessoires sur véhicules, vols dans les véhicules, vols de véhicules, vols sans violence contre des personnes, destructions, dégradations volontaires et escroqueries.

Stupéfiants : Trafic de stupéfiants dont (AFD) et usage de stupéfiants.

Services à la population



Commerce

Hypermarché	X Bagnols-sur-Cèze 13km
Supermarché	X Méjannes-le-Clap 10km
Superette	X Saint-Marcel-de-Careiret 4km
Boulangerie	2
Boucherie	X Goudargues 6km
Restaurant	X Saint-André-d'Olérargues 3km
Garage	1
Station-service	X Cornillon 6km
Banque	X Bagnols-sur-Cèze 13km
La poste	X Sabran 7km
Coiffeur	1
Tabac	X Bagnols-sur-Cèze 13km
Bars / discothèque	X Goudargues 6km
Bibliothèque	X Cavillargues 8km
Cinéma	X Bagnols-sur-Cèze 13km
Vétérinaire	X Lussan 5km



Santé

Pharmacie	X Goudargues 6km
Hôpital	X Bagnols-sur-Cèze 13km
Laboratoire d'analyses médicales	X Bagnols-sur-Cèze 13km
Etablissement pour handicapé	X Goudargues 5km
EHPA	1
Médecin	X Goudargues 6km
Dentiste	X Fontarèches 6km
Chirurgien	X Bagnols-sur-Cèze 13km
Dermatologue	X Bagnols-sur-Cèze 13km
Anesthésiste	X Alès 28km
Gastro-entérologue	X Bagnols-sur-Cèze 13km
Gynécologue	X Bagnols-sur-Cèze 13km
Cancérologue	X Alès 28km
Neurologue	X Nîmes 36km
Ophtalmologue	X Bagnols-sur-Cèze 12km
ORL	X Saint-Quentin-la-Poterie 14km
Cardiologue	X Bagnols-sur-Cèze 13km
Pédiatre	X Bagnols-sur-Cèze 12km
Pneumologue	X Pont-Saint-Esprit 18km
Psychologue	X Bagnols-sur-Cèze 13km
Radiologue	X Bagnols-sur-Cèze 13km
Rhumatologue	X Bagnols-sur-Cèze 13km
Sage-femme	X Cavillargues 8km



Éducation

Crèche	X Cornillon 6km
Ecole maternelle Public	X Fons-sur-Lussan 10km
Ecole maternelle Privé	X Langlade 44km
Ecole primaire Public	1
Ecole primaire Privé	X Fons 10km
Collège Public	X Bagnols-sur-Cèze 13km
Collège Privé	X Bagnols-sur-Cèze 14km
Lycée Public	X Bagnols-sur-Cèze 13km
Lycée Privé	X Bagnols-sur-Cèze 14km

Sources : Base Sirene des entreprises et de leurs établissements selon les dernières parutions officielles de 2025 portant sur l'année 2024 ([data.gouv](#)). Liste, localisation et tarifs des professionnels de santé selon les dernières parutions officielles de 2025 portant sur l'année 2024 ([opendatasoft](#)) et FINISS Extraction du Fichier des établissements selon les dernières parutions officielles de 2025 portant sur l'année 2024 ([data.gouv](#)). Adresse et géolocalisation des établissements d'enseignement du premier et second degrés selon les dernières parutions officielles de 2025 portant sur l'année 2024 ([data.education.gouv](#))

Villes autour de Verfeuil

Ville	Habitants	Superficie	Pop densité	Pop active	Taux chômage	Revenu moyen	Prix immobilier
Saint-André-d'Olérargues	443	9 km ²	49 h/km ²	47%	2.7%	23 980 €/an	2 066 €/m ²
Saint-Marcel-de-Careiret (2 avis)	870	10 km ²	87 h/km ²	44%	6.4%	23 220 €/an	2 094 €/m ²
Fontarèches	256	13 km ²	20 h/km ²	43.8%	5.1%	22 090 €/an	2 306 €/m ²
Goudargues	1 125	30 km ²	38 h/km ²	42.8%	6.7%	21 560 €/an	2 231 €/m ²
Cornillon	897	15 km ²	60 h/km ²	42.7%	4.1%	23 120 €/an	2 944 €/m ²
La Bruguière	332	16 km ²	21 h/km ²	40.4%	5.1%	21 250 €/an	2 995 €/m ²
La Roque-sur-Cèze	172	8 km ²	22 h/km ²	41.3%	1.7%	24 760 €/an	3 197 €/m ²
Lussan	545	46 km ²	12 h/km ²	39.8%	5.3%	22 930 €/an	2 188 €/m ²
Saint-André-de-Roquepertuis	562	12 km ²	47 h/km ²	44.7%	7.3%	23 090 €/an	1 731 €/m ²
Saint-Laurent-la-Vernède	709	11 km ²	64 h/km ²	41.2%	4.5%	22 340 €/an	2 284 €/m ²
Saint-Laurent-de-Carnols	553	10 km ²	55 h/km ²	43.8%	4.3%	23 960 €/an	2 080 €/m ²
Saint-Michel-d'Euzet (1 avis)	746	10 km ²	75 h/km ²	38.6%	2.8%	24 330 €/an	1 855 €/m ²
Cavillargues (1 avis)	849	11 km ²	77 h/km ²	40.3%	3.9%	22 330 €/an	2 371 €/m ²
La Bastide-d'Engras (1 avis)	205	9 km ²	23 h/km ²	40.5%	2.9%	21 500 €/an	2 739 €/m ²
Sabran (1 avis)	1 591	35 km ²	45 h/km ²	45.6%	4.5%	24 670 €/an	2 429 €/m ²

bien-dans-ma-ville.fr



Vous aimez votre ville ? Notez-la !

Et faites-nous part de vos remarques constructives



Avec

BIEN dans ma **VILLE** 