



Version web

# Ville de Vercheny

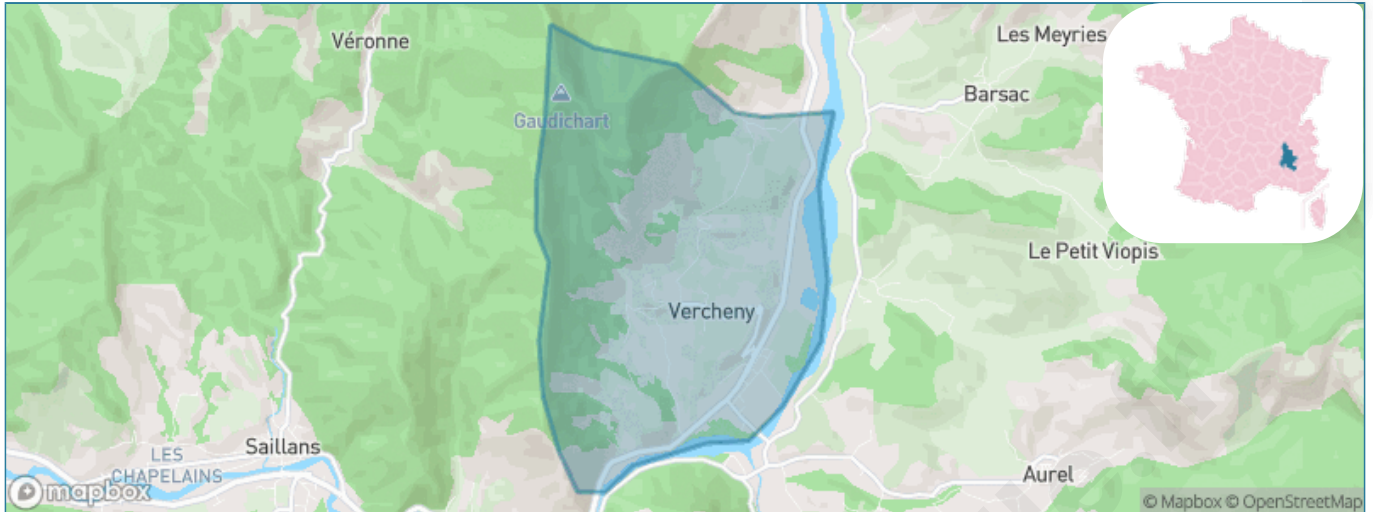
Présenté par

**BIEN** dans  
ma **VILLE** 

# Sommaire

Situation géographique .....	3
Statistiques sur la population .....	4
Evolution du nombre d'habitants .....	4
Tranche d'âge .....	5
0-14 ans .....	5
15-29 ans .....	5
30-44 ans .....	5
45-59 ans .....	5
60-74 ans .....	5
75-89 ans .....	5
90 ans et + .....	5
Activité professionnelle .....	5
Agriculteurs .....	5
Artisans, Commerçants .....	5
Cadres et sup. ....	5
Professions intermédiaires .....	5
Employé .....	5
Ouvrier .....	5
Retraité .....	5
Autres .....	5
Niveau de diplôme .....	6
Sans diplôme ou CEP .....	6
Brevet, BEPC, DNB .....	6
CAP-BEP ou équivalent .....	6
BAC ou équivalent .....	6
BAC+2 .....	6
BAC+3 ou +4 .....	6
BAC+5 ou plus .....	6
Composition des ménages .....	6
Couple sans enfant .....	6
Couple avec enfant(s) .....	6
Famille monoparentale .....	6
Colocation / Autre .....	6
Personnes seules .....	6
Profils électoraux .....	7
Premier tour .....	7
Sécurité .....	8
Evolution du nombre d'infractions .....	8
Pour comparer .....	9
Services à la population .....	10
Commerce .....	10
Éducation .....	10
Villes autour de Vercheny .....	11

# Situation géographique



## i Informations clés

- **Région** : Auvergne-Rhône-Alpes
- **Département** : Drôme
- **Code postal** : 26340
- **Superficie** : 11 km<sup>2</sup>



# Statistiques sur la population



Nombre d'habitants

**443**



Age moyen

**37 ans**



Pop active

**49.7%**



Taux chômage

**9.1%**



Pop densité

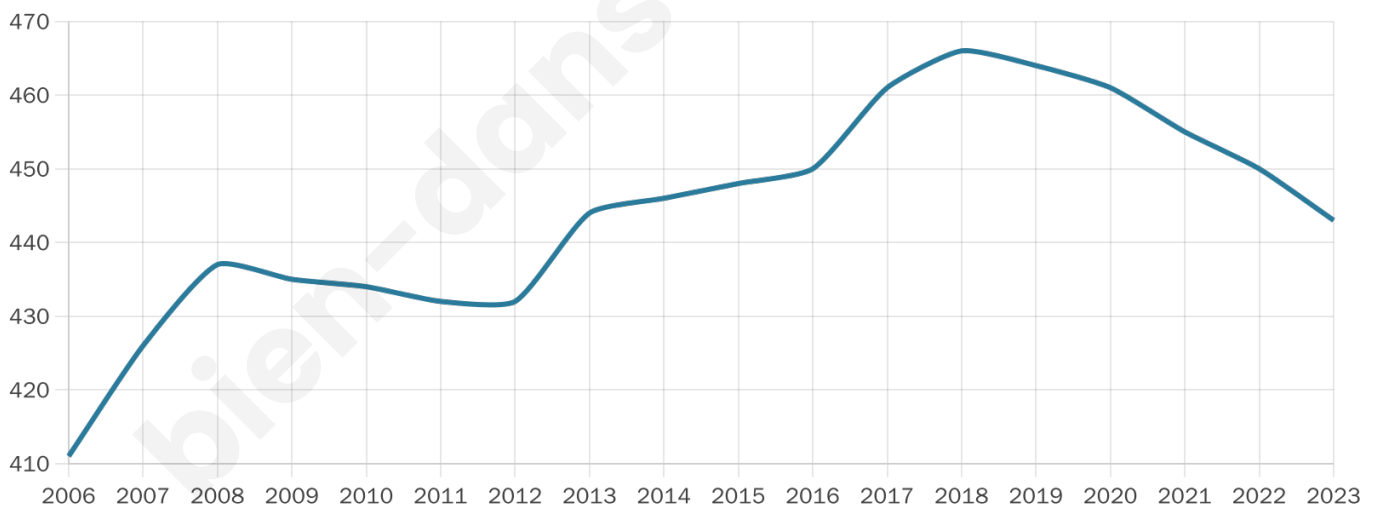
**40 h/km<sup>2</sup>**



Revenu moyen

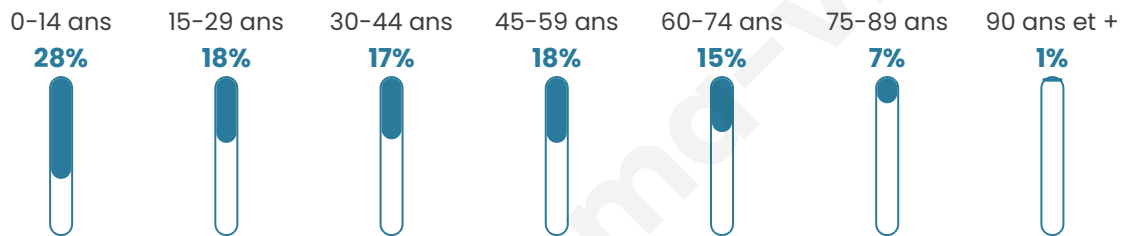
**21 510 €/an**

## Evolution du nombre d'habitants

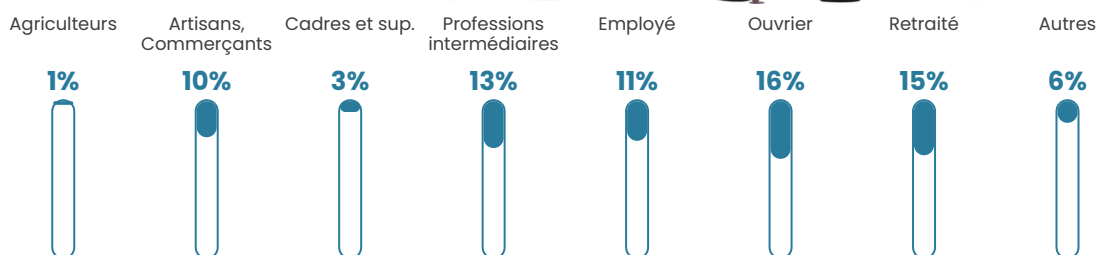


Sources : Institut national de la statistique et des études économiques (insee) selon Les dernières parutions officielles de 2024 portant sur les années 2020, 2021 et 2022.

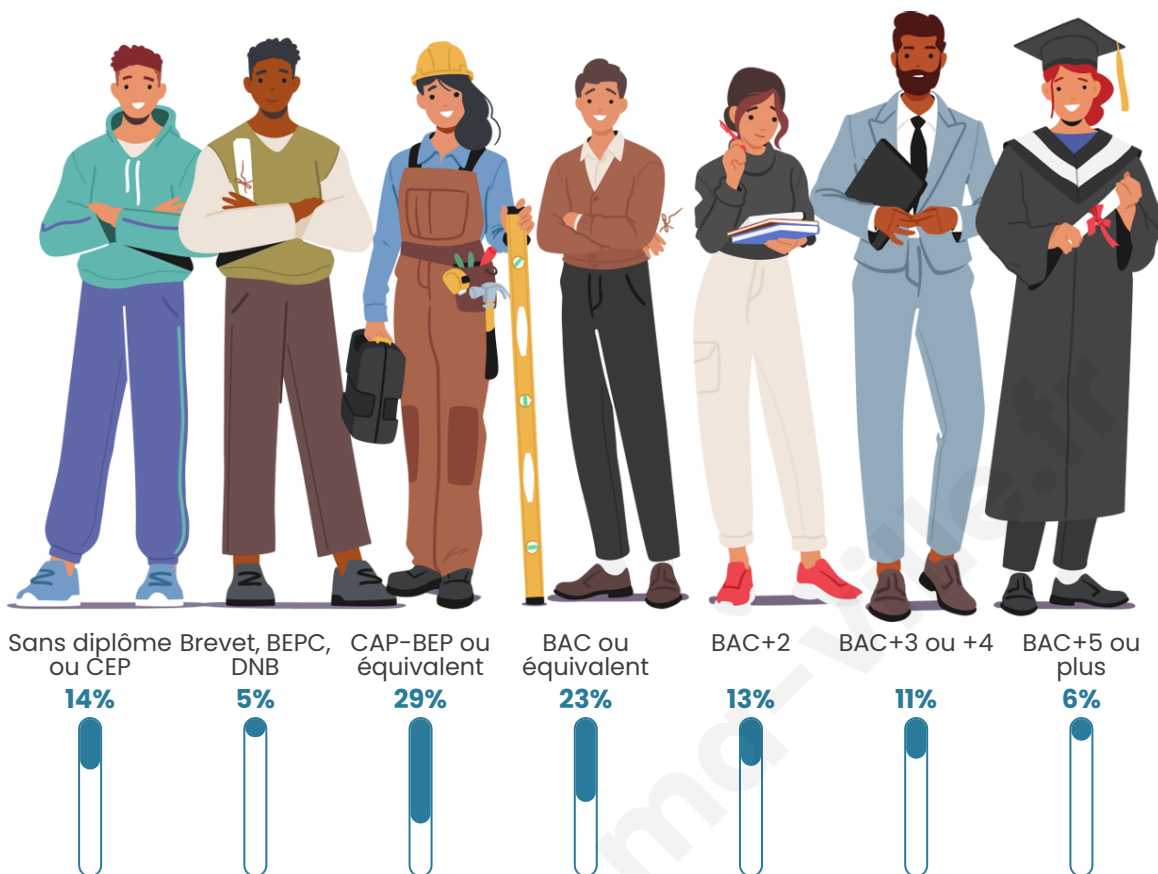
## Tranche d'âge




## Activité professionnelle



## Niveau de diplôme








## Composition des ménages



# Profils électoraux

## Premier tour

	Jean-Luc MÉLENCHON	25.97 %
	Marine LE PEN	21.65 %
	Emmanuel MACRON	19.48 %
	Yannick JADOT	10.39 %
	Fabien ROUSSEL	6.06 %
	Jean LASSALLE	5.19 %
	Anne HIDALGO	3.46 %
	Valérie PÉCRESSÉ	3.03 %
	Éric ZEMMOUR	2.16 %
	Nicolas DUPONT- AIGNAN	1.73 %
	Nathalie ARTHAUD	0.43 %
	Philippe POUTOU	0.43 %



### 281 inscrits

Participation : 83.27%

Votes blancs : 0.85%

Votes nuls : 0.43%

## Second tour

	Emmanuel MACRON	67,32 %
	Marine LE PEN	32,68 %

### 281 inscrits

Participation : 79.72%

Votes blancs : 6.7%

Votes nuls : 1.79%

# Sécurité



Agressions physiques / sexuelles

0



Cambriolages

0



Vols / dégradations

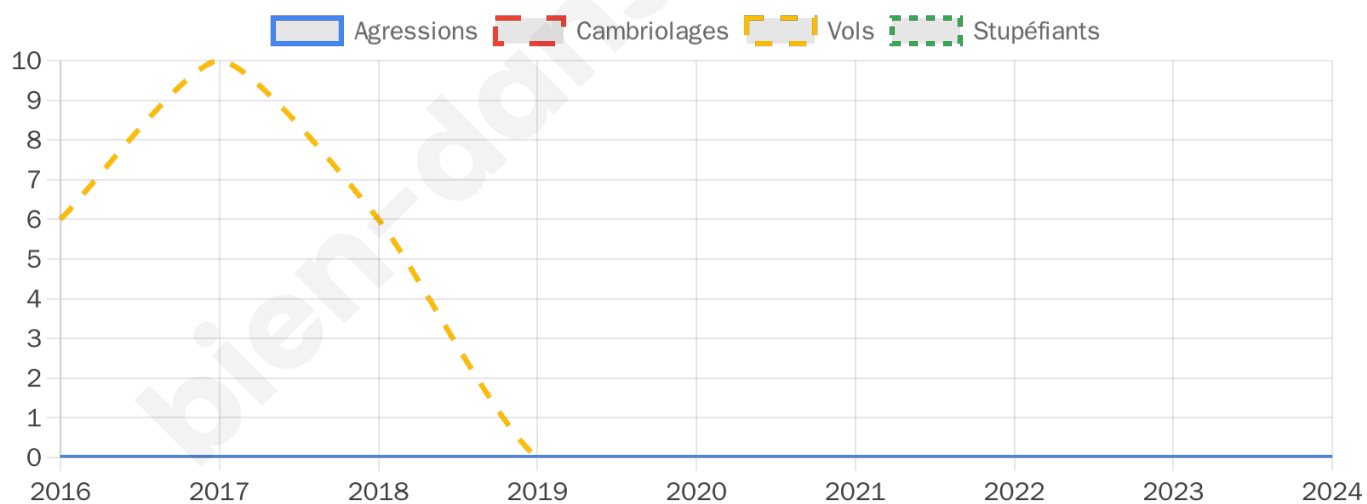
0



Stupéfiants

0

## Evolution du nombre d'infractions



## Pour comparer

(en proportion du nombre d'habitants)



Sources : Bases statistiques communale, départementale et régionale de la délinquance enregistrée par la police et la gendarmerie nationales selon les dernières parutions officielles de 2025 portant sur l'année 2024 ([data.gouv](https://data.gouv.fr)).

Agressions physiques / sexuelles : Violences sexuelles, coups et blessures volontaires intrafamiliaux, coups et blessures volontaires, autres coups, blessures volontaires et vols violents sans arme.

Cambriolages : Cambriolages de logements.

Vols : Vols avec armes, vols d'accessoires sur véhicules, vols dans les véhicules, vols de véhicules, vols sans violence contre des personnes, destructions, dégradations volontaires et escroqueries.

Stupéfiants : Trafic de stupéfiants dont (AFD) et usage de stupéfiants.

# Services à la population



## Commerce

Hypermarché	X <u>Aouste-sur-Sye</u> 17km
Supermarché	X <u>Die</u> 9km
Superette	<b>2</b>
Boulangerie	X <u>Barsac</u> 4km
Boucherie	X <u>Saillans</u> 5km
Restaurant	<b>2</b>
Garage	<b>1</b>
Station-service	X <u>Saillans</u> 6km
Banque	X <u>Die</u> 10km
La poste	<b>1</b>
Coiffeur	X <u>Espenel</u> 4km
Tabac	X <u>Saillans</u> 5km
Bars / discothèque	X <u>Pontaix</u> 4km
Bibliothèque	<b>1</b>
Cinéma	X <u>Die</u> 10km
Vétérinaire	X <u>Die</u> 10km



## Santé

Pharmacie	X <u>Saillans</u> 5km
Hôpital	X <u>Die</u> 11km
Laboratoire d'analyses médicales	X <u>Die</u> 10km
Etablissement pour handicapé	X <u>Aouste-sur-Sye</u> 14km
EHPA	X <u>Die</u> 11km
Médecin	X <u>Saillans</u> 5km
Dentiste	X <u>Die</u> 10km
Chirurgien	X <u>Valence</u> 34km
Dermatologue	X <u>Crest</u> 18km
Anesthésiste	X <u>Portes-lès-Valence</u> 34km
Gastro-entérologue	X <u>Valence</u> 34km
Gynécologue	X <u>La Bégude-de-Mazenc</u> 32km
Cancérologue	X <u>Valence</u> 35km
Neurologue	X <u>Die</u> 10km
Ophtalmologue	X <u>Crest</u> 18km
ORL	X <u>Valence</u> 37km
Cardiologue	X <u>Montélier</u> 30km
Pédiatre	X <u>Chatuzange-le-Goubet</u> 34km
Pneumologue	X <u>Valence</u> 36km
Psychologue	X <u>Montmeyran</u> 26km
Radiologue	X <u>Livron-sur-Drôme</u> 34km
Rhumatologue	X <u>Valence</u> 35km
Sage-femme	X <u>Die</u> 11km



## Éducation

Crèche	<b>1</b>
Ecole maternelle Public	X <u>Saillans</u> 5km
Ecole maternelle Privé	X <u>Vaison-la-Romaine</u> 55km
Ecole primaire Public	<b>1</b>
Ecole primaire Privé	X <u>Saillans</u> 4km
Collège Public	X <u>Die</u> 10km
Collège Privé	X <u>Crest</u> 18km
Lycée Public	X <u>Die</u> 10km
Lycée Privé	X <u>Crest</u> 18km

Sources : Base Sirene des entreprises et de leurs établissements selon les dernières parutions officielles de 2025 portant sur l'année 2024 ([data.gouv](#)). Liste, localisation et tarifs des professionnels de santé selon les dernières parutions officielles de 2025 portant sur l'année 2024 ([opendatasoft](#)) et FINISS Extraction du Fichier des établissements selon les dernières parutions officielles de 2025 portant sur l'année 2024 ([data.gouv](#)). Adresse et géolocalisation des établissements d'enseignement du premier et second degrés selon les dernières parutions officielles de 2025 portant sur l'année 2024 ([data.education.gouv](#))

## Villes autour de Vercheny

Ville	Habitants	Superficie	Pop densité	Pop active	Taux chômage	Revenu moyen	Prix immobilier
Barsac	154	15 km <sup>2</sup>	10 h/km <sup>2</sup>	43.5%	5.2%	19 580 €/an	3 159 €/m <sup>2</sup>
Pontaix (1 avis)	181	19 km <sup>2</sup>	10 h/km <sup>2</sup>	45.9%	8.3%	19 950 €/an	1 034 €/m <sup>2</sup>
Espenel	193	15 km <sup>2</sup>	13 h/km <sup>2</sup>	50.3%	9.8%	20 680 €/an	1 926 €/m <sup>2</sup>
Aurel	271	26 km <sup>2</sup>	10 h/km <sup>2</sup>	48.7%	5.2%	20 100 €/an	1 881 €/m <sup>2</sup>
Véronne	38	21 km <sup>2</sup>	2 h/km <sup>2</sup>	39.5%	2.6%	NC	NC
Saillans	1 460	14 km <sup>2</sup>	104 h/km <sup>2</sup>	41.8%	7.7%	21 510 €/an	2 137 €/m <sup>2</sup>
Sainte-Croix	104	10 km <sup>2</sup>	10 h/km <sup>2</sup>	37.5%	5.8%	19 420 €/an	941 €/m <sup>2</sup>
Saint-Benoit-en-Diois	31	11 km <sup>2</sup>	3 h/km <sup>2</sup>	58.1%	12.9%	NC	NC
Chastel-Arnaud	48	12 km <sup>2</sup>	4 h/km <sup>2</sup>	39.6%	6.3%	NC	NC
Rimon-et-Savel	22	12 km <sup>2</sup>	2 h/km <sup>2</sup>	40.9%	13.6%	NC	NC
Vachères-en-Quint	38	5 km <sup>2</sup>	8 h/km <sup>2</sup>	50%	5.3%	NC	NC
Saint-Sauveur-en-Diois	55	7 km <sup>2</sup>	8 h/km <sup>2</sup>	40%	7.3%	NC	712 €/m <sup>2</sup>
Montclar-sur-Gervanne	194	29 km <sup>2</sup>	7 h/km <sup>2</sup>	46.4%	3.6%	20 720 €/an	1 808 €/m <sup>2</sup>
Aubenasson	74	6 km <sup>2</sup>	12 h/km <sup>2</sup>	48.6%	5.4%	NC	NC
Ponet-et-Saint-Auban	141	13 km <sup>2</sup>	11 h/km <sup>2</sup>	45.4%	5%	22 040 €/an	NC

bien-dans-ma-ville.fr



# **Vous aimez votre ville ? Notez-la !**

Et faites-nous part de vos remarques constructives



Avec

**BIEN** dans ma **VILLE** 