



Version web

# Ville de Véranne

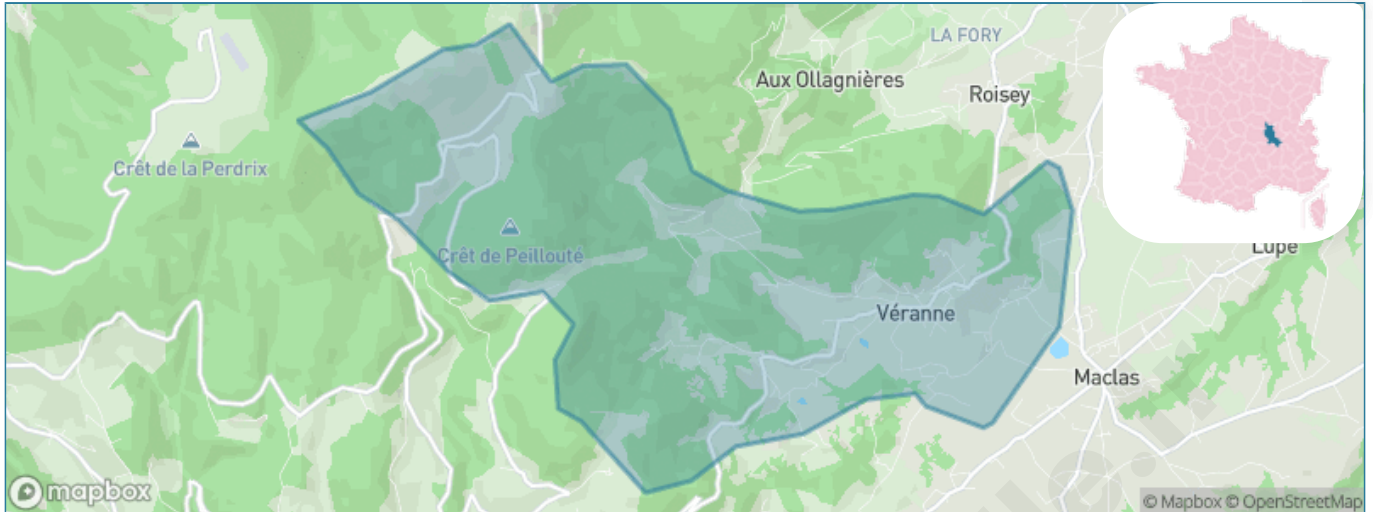
Présenté par

**BIEN** dans  
ma **VILLE** 

# Sommaire

Situation géographique .....	3
Statistiques sur la population .....	4
Evolution du nombre d'habitants .....	4
Tranche d'âge .....	5
0-14 ans .....	5
15-29 ans .....	5
30-44 ans .....	5
45-59 ans .....	5
60-74 ans .....	5
75-89 ans .....	5
90 ans et + .....	5
Activité professionnelle .....	5
Agriculteurs .....	5
Artisans, Commerçants .....	5
Cadres et sup. ....	5
Professions intermédiaires .....	5
Employé .....	5
Ouvrier .....	5
Retraité .....	5
Autres .....	5
Niveau de diplôme .....	6
Sans diplôme ou CEP .....	6
Brevet, BEPC, DNB .....	6
CAP-BEP ou équivalent .....	6
BAC ou équivalent .....	6
BAC+2 .....	6
BAC+3 ou +4 .....	6
BAC+5 ou plus .....	6
Composition des ménages .....	6
Couple sans enfant .....	6
Couple avec enfant(s) .....	6
Famille monoparentale .....	6
Colocation / Autre .....	6
Personnes seules .....	6
Profils électoraux .....	7
Premier tour .....	7
Sécurité .....	8
Evolution du nombre d'infractions .....	8
Pour comparer .....	9
Services à la population .....	10
Commerce .....	10
Éducation .....	10
Villes autour de Véranne .....	11

# Situation géographique



## i Informations clés

- **Région** : Auvergne-Rhône-Alpes
- **Département** : Loire
- **Code postal** : 42520
- **Superficie** : 16 km<sup>2</sup>



**Loire**  
LE DÉPARTEMENT

# Statistiques sur la population



Nombre d'habitants

**951**



Age moyen

**41 ans**



Pop active

**44.2%**



Taux chômage

**6.3%**



Pop densité

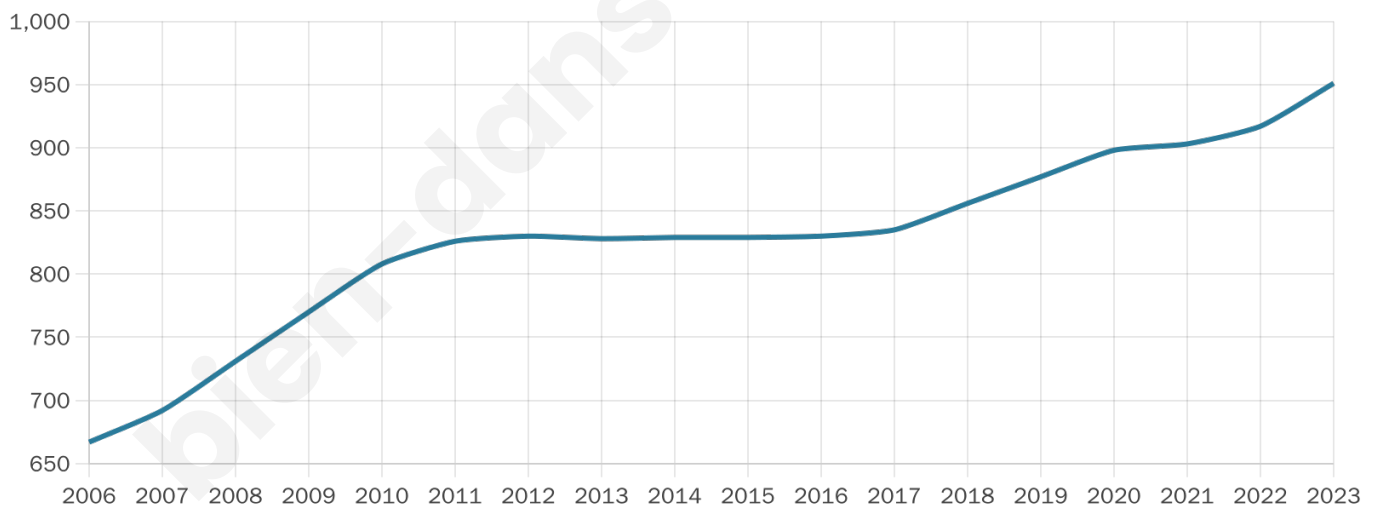
**59 h/km<sup>2</sup>**



Revenu moyen

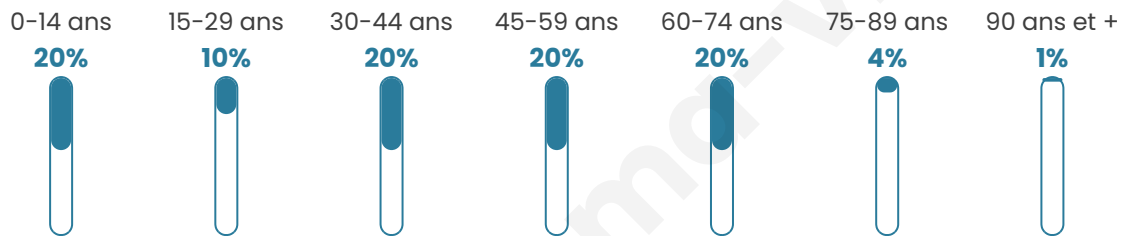
**24 670 €/an**

## Evolution du nombre d'habitants

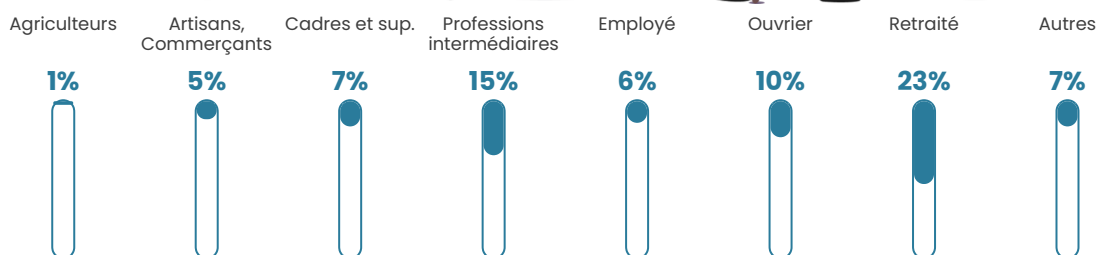


Sources : Institut national de la statistique et des études économiques (insee) selon Les dernières parutions officielles de 2024 portant sur les années 2020, 2021 et 2022.


## Tranche d'âge



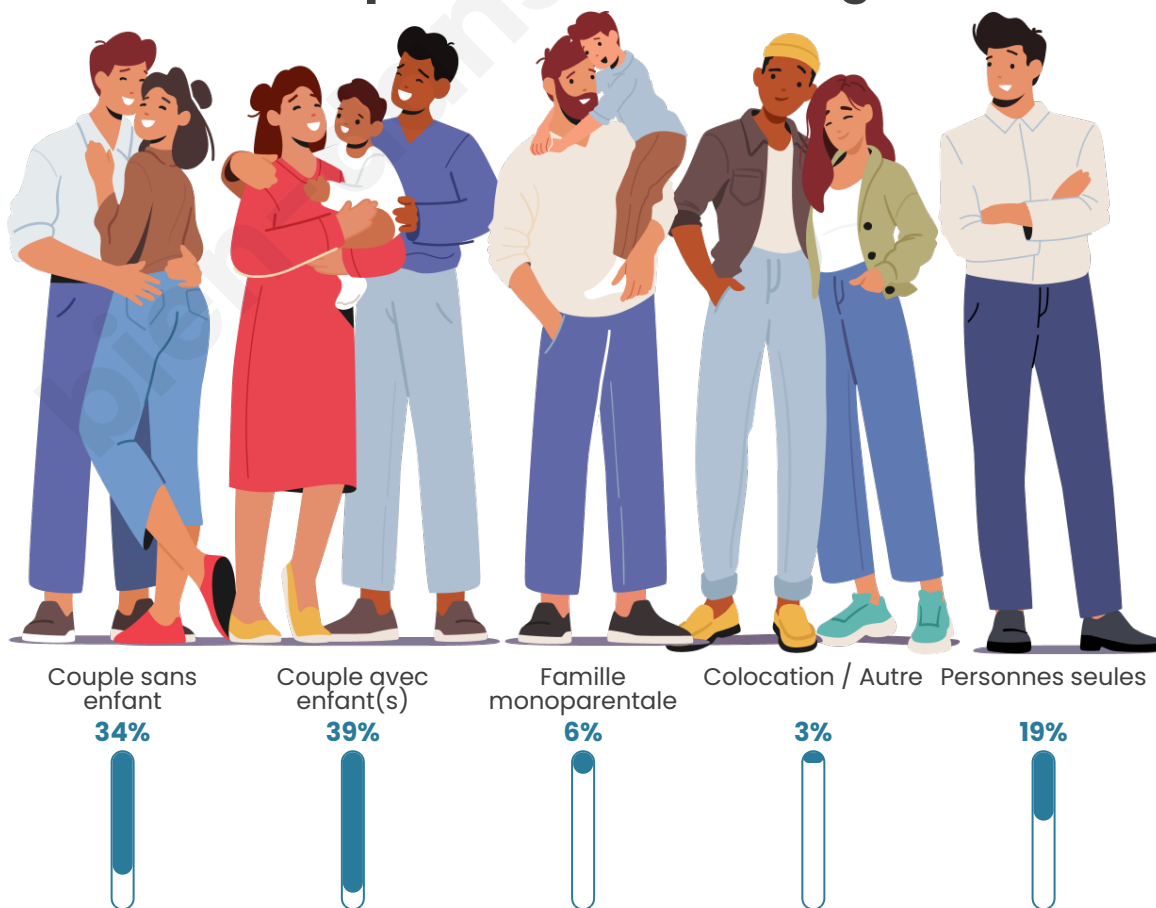
## Activité professionnelle



## Niveau de diplôme





## Composition des ménages



# Profils électoraux

## Premier tour

	Jean-Luc MÉLENCHON	25.59 %
	Emmanuel MACRON	23.23 %
	Marine LE PEN	21.21 %
	Yannick JADOT	6.23 %
	Éric ZEMMOUR	5.22 %
	Jean LASSALLE	4.55 %
	Valérie PÉCRESE	3.70 %
	Fabien ROUSSEL	3.20 %
	Anne HIDALGO	3.03 %
	Nicolas DUPONT- AIGNAN	1.85 %
	Philippe POUTOU	1.52 %
	Nathalie ARTHAUD	0.67 %



### 684 inscrits

Participation : 88.89%

Votes blancs : 1.97%

Votes nuls : 0.33%

## Second tour

	Emmanuel MACRON	56,6 %
	Marine LE PEN	43,4 %

### 686 inscrits

Participation : 84.55%

Votes blancs : 10.69%

Votes nuls : 3.1%

# Sécurité



Agressions physiques / sexuelles

0



Cambriolages

0



Vols / dégradations

0



Stupéfiants

0

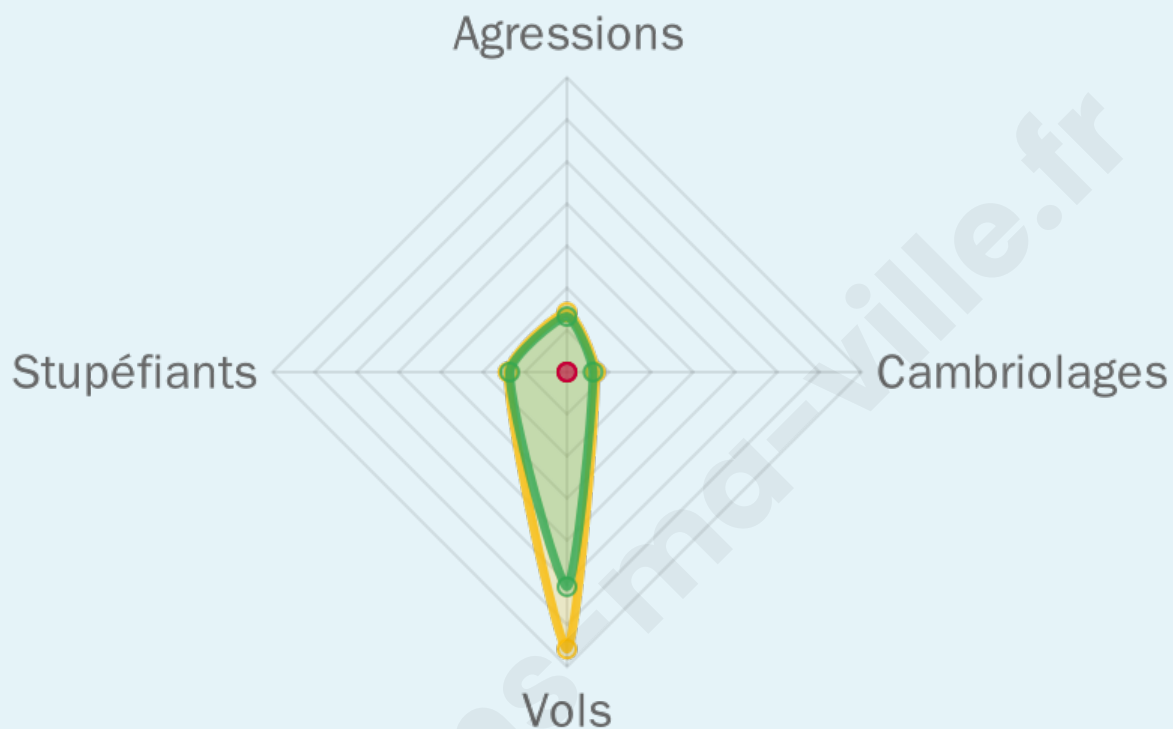
## Evolution du nombre d'infractions



## Pour comparer

(en proportion du nombre d'habitants)

■ Ville ■ Département ■ Région



Sources : Bases statistiques communale, départementale et régionale de la délinquance enregistrée par la police et la gendarmerie nationales selon les dernières parutions officielles de 2025 portant sur l'année 2024 ([data.gouv](https://data.gouv.fr)).

Agressions physiques / sexuelles : Violences sexuelles, coups et blessures volontaires intrafamiliaux, coups et blessures volontaires, autres coups, blessures volontaires et vols violents sans arme.

Cambriolages : Cambriolages de logements.

Vols : Vols avec armes, vols d'accessoires sur véhicules, vols dans les véhicules, vols de véhicules, vols sans violence contre des personnes, destructions, dégradations volontaires et escroqueries.

Stupéfiants : Trafic de stupéfiants dont (AFD) et usage de stupéfiants.

# Services à la population



## Commerce

Hypermarché	X <a href="#">Chavanay</a> 9km
Supermarché	X <a href="#">Zonza</a> 6km
Superette	1
Boulangerie	X <a href="#">Maclas</a> 1km
Boucherie	X <a href="#">Maclas</a> 2km
Restaurant	4
Garage	1
Station-service	X <a href="#">Pélussin</a> 6km
Banque	X <a href="#">Maclas</a> 1km
La poste	X <a href="#">Saint-Appolinard</a> 4km
Coiffeur	1
Tabac	X <a href="#">Pélussin</a> 6km
Bars / discothèque	X <a href="#">Maclas</a> 1km
Bibliothèque	X <a href="#">Roussillon</a> 11km
Cinéma	X <a href="#">Pélussin</a> 6km
Vétérinaire	X <a href="#">Pélussin</a> 6km



## Santé

Pharmacie	X <a href="#">Maclas</a> 2km
Hôpital	X <a href="#">Pélussin</a> 6km
Laboratoire d'analyses médicales	X <a href="#">Le Péage-de-Roussillon</a> 10km
Etablissement pour handicapé	X <a href="#">Saint-Julien-Molin-Molette</a> 6km
EHPA	X <a href="#">Maclas</a> 2km
Médecin	X <a href="#">Maclas</a> 1km
Dentiste	X <a href="#">Maclas</a> 1km
Chirurgien	X <a href="#">Roussillon</a> 10km
Dermatologue	X <a href="#">Saint-Maurice-l'Exil</a> 9km
Anesthésiste	X <a href="#">Roussillon</a> 11km
Gastro-entérologue	X <a href="#">Saint-Étienne</a> 21km
Gynécologue	X <a href="#">Annonay</a> 12km
Cancérologue	X <a href="#">Sainte-Foy-lès-Lyon</a> 43km
Neurologue	X <a href="#">Saint-Étienne</a> 21km
Ophtalmologue	X <a href="#">Roussillon</a> 11km
ORL	X <a href="#">Roussillon</a> 11km
Cardiologue	X <a href="#">Le Péage-de-Roussillon</a> 11km
Pédiatre	X <a href="#">Boulieu-lès-Annonay</a> 10km
Pneumologue	X <a href="#">Le Péage-de-Roussillon</a> 10km
Psychologue	X <a href="#">Annonay</a> 14km
Radiologue	X <a href="#">Roussillon</a> 11km
Rhumatologue	X <a href="#">Saint-Chamond</a> 17km
Sage-femme	X <a href="#">Pélussin</a> 6km



## Éducation

Crèche	X <a href="#">Saint-Appolinard</a> 2km
Ecole maternelle Public	X <a href="#">Saint-Maurice-l'Exil</a> 9km
Ecole maternelle Privé	X <a href="#">Planfoy</a> 18km
Ecole primaire Public	1
Ecole primaire Privé	X <a href="#">Maclas</a> 2km
Collège Public	X <a href="#">Pélussin</a> 6km
Collège Privé	X <a href="#">Pélussin</a> 6km
Lycée Public	X <a href="#">Roussillon</a> 11km
Lycée Privé	X <a href="#">Le Péage-de-Roussillon</a> 10km

Sources : Base Sirene des entreprises et de leurs établissements selon les dernières parutions officielles de 2025 portant sur l'année 2024 ([data.gouv](#)). Liste, localisation et tarifs des professionnels de santé selon les dernières parutions officielles de 2025 portant sur l'année 2024 ([opendatasoft](#)) et FINISS Extraction du Fichier des établissements selon les dernières parutions officielles de 2025 portant sur l'année 2024 ([data.gouv](#)). Adresse et géolocalisation des établissements d'enseignement du premier et second degrés selon les dernières parutions officielles de 2025 portant sur l'année 2024 ([data.education.gouv](#))

## Villes autour de Véranne

Ville	Habitants	Superficie	Pop densité	Pop active	Taux chômage	Revenu moyen	Prix immobilier
Maclas (2 avis)	1 868	10 km <sup>2</sup>	187 h/km <sup>2</sup>	43.7%	2.9%	23 600 €/an	1 859 €/m <sup>2</sup>
Roisey (1 avis)	1 014	13 km <sup>2</sup>	78 h/km <sup>2</sup>	47.7%	3.8%	24 380 €/an	1 928 €/m <sup>2</sup>
Saint-Appolinard (1 avis)	704	9 km <sup>2</sup>	78 h/km <sup>2</sup>	46.2%	3.3%	24 710 €/an	1 687 €/m <sup>2</sup>
Bessey	465	6 km <sup>2</sup>	78 h/km <sup>2</sup>	50.3%	3.7%	24 840 €/an	1 639 €/m <sup>2</sup>
Saint-Jacques-d'Atticieux	301	5 km <sup>2</sup>	60 h/km <sup>2</sup>	46.8%	4.3%	22 150 €/an	1 971 €/m <sup>2</sup>
Lupé (2 avis)	314	1 km <sup>2</sup>	314 h/km <sup>2</sup>	47.8%	2.9%	24 780 €/an	1 900 €/m <sup>2</sup>
Brossainc	262	4 km <sup>2</sup>	66 h/km <sup>2</sup>	46.9%	2.7%	22 210 €/an	1 378 €/m <sup>2</sup>
Vinzieux	538	6 km <sup>2</sup>	90 h/km <sup>2</sup>	45.2%	3.3%	25 120 €/an	1 235 €/m <sup>2</sup>
Malleval (1 avis)	648	5 km <sup>2</sup>	130 h/km <sup>2</sup>	45.2%	2.6%	25 740 €/an	1 726 €/m <sup>2</sup>
Pélussin (4 avis)	3 727	32 km <sup>2</sup>	116 h/km <sup>2</sup>	46.3%	3.9%	23 860 €/an	1 945 €/m <sup>2</sup>
Colombier	294	17 km <sup>2</sup>	17 h/km <sup>2</sup>	50.7%	2.7%	22 310 €/an	1 084 €/m <sup>2</sup>
Saint-Pierre-de-Boeuf	1 712	6 km <sup>2</sup>	285 h/km <sup>2</sup>	48.7%	4.6%	24 720 €/an	1 816 €/m <sup>2</sup>
Saint-Julien-Molin-Molette	1 140	9 km <sup>2</sup>	127 h/km <sup>2</sup>	39.6%	5.3%	21 190 €/an	1 275 €/m <sup>2</sup>
Félines (1 avis)	1 934	14 km <sup>2</sup>	138 h/km <sup>2</sup>	49.5%	2.3%	25 570 €/an	1 620 €/m <sup>2</sup>
Charnas	925	5 km <sup>2</sup>	185 h/km <sup>2</sup>	49%	2.9%	23 760 €/an	1 844 €/m <sup>2</sup>

bien-dans-ma-ville.fr



# Vous aimez votre ville ? Notez-la !

Et faites-nous part de vos remarques constructives



Avec

**BIEN** dans ma **VILLE** 