



Version web

Ville de Ver-lès-Chartres

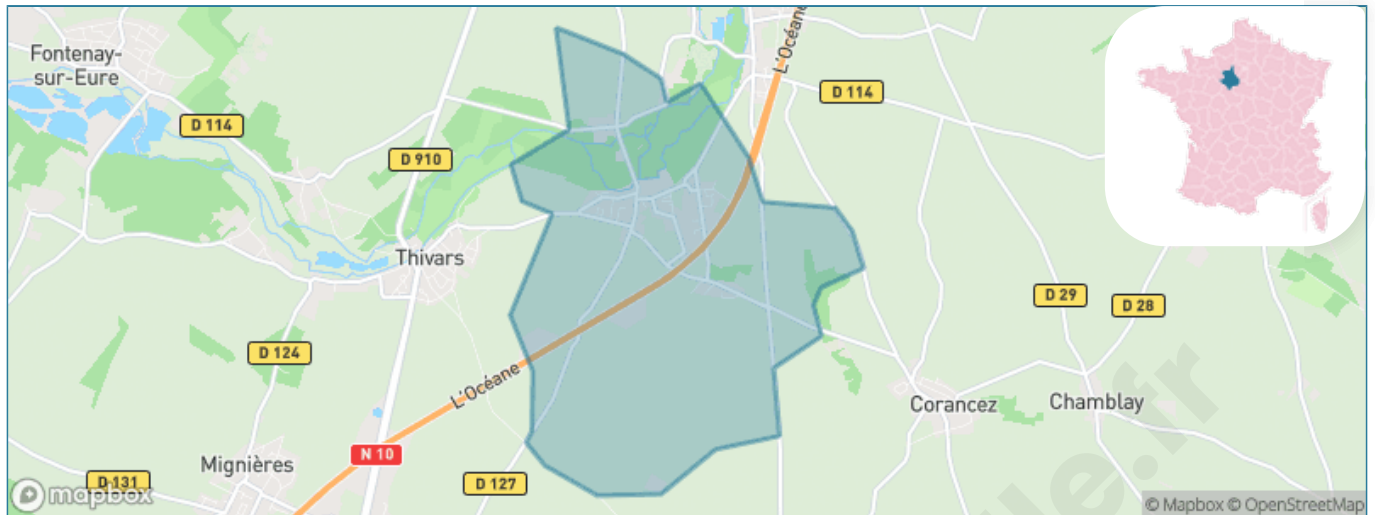
Présenté par

BIEN dans
ma **VILLE** 

Sommaire

Situation géographique	3
Statistiques sur la population	4
Evolution du nombre d'habitants	4
Tranche d'âge	5
0-14 ans	5
15-29 ans	5
30-44 ans	5
45-59 ans	5
60-74 ans	5
75-89 ans	5
90 ans et +	5
Activité professionnelle	5
Agriculteurs	5
Artisans, Commerçants	5
Cadres et sup.	5
Professions intermédiaires	5
Employé	5
Ouvrier	5
Retraité	5
Autres	5
Niveau de diplôme	6
Sans diplôme ou CEP	6
Brevet, BEPC, DNB	6
CAP-BEP ou équivalent	6
BAC ou équivalent	6
BAC+2	6
BAC+3 ou +4	6
BAC+5 ou plus	6
Composition des ménages	6
Couple sans enfant	6
Couple avec enfant(s)	6
Famille monoparentale	6
Colocation / Autre	6
Personnes seules	6
Profils électoraux	7
Premier tour	7
Sécurité	8
Evolution du nombre d'infractions	8
Pour comparer	9
Services à la population	10
Commerce	10
Éducation	10
Villes autour de Ver-lès-Chartres	11

Situation géographique



i Informations clés

- **Région** : Centre-Val de Loire
- **Département** : Eure-et-Loir
- **Code postal** : 28630
- **Superficie** : 9 km²



Statistiques sur la population



Nombre d'habitants

776



Age moyen

46 ans



Pop active

43.6%



Taux chômage

5.7%



Pop densité

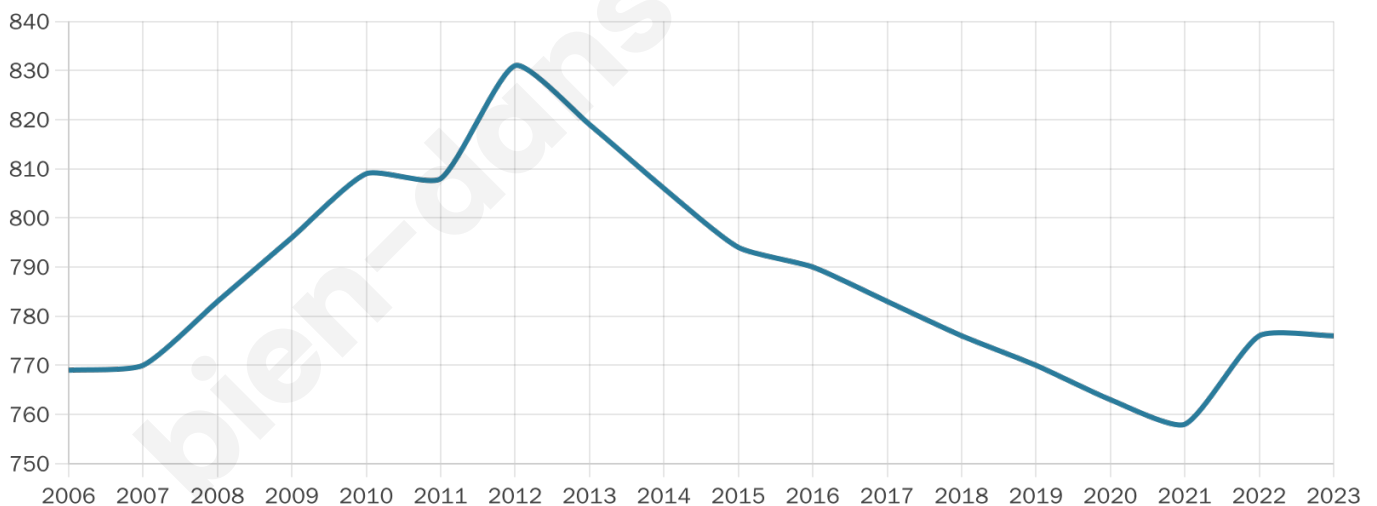
86 h/km²



Revenu moyen

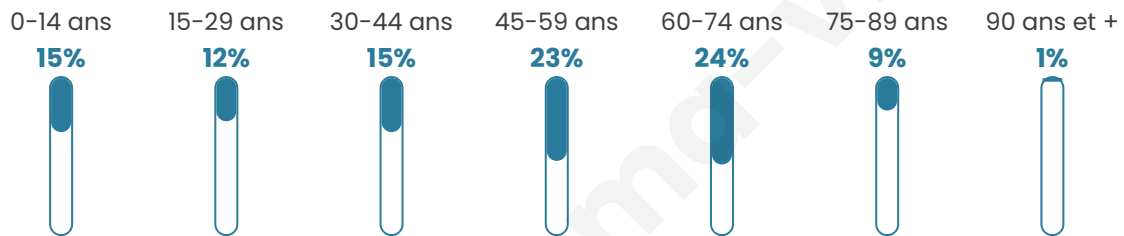
29 090 €/an

Evolution du nombre d'habitants

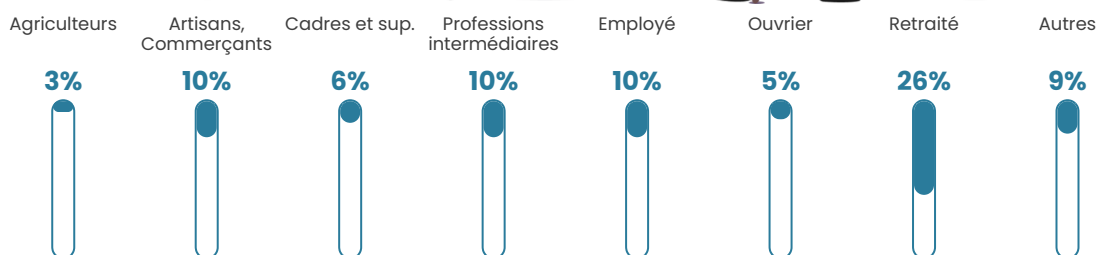


Sources : Institut national de la statistique et des études économiques (insee) selon Les dernières parutions officielles de 2024 portant sur les années 2020, 2021 et 2022.


Tranche d'âge



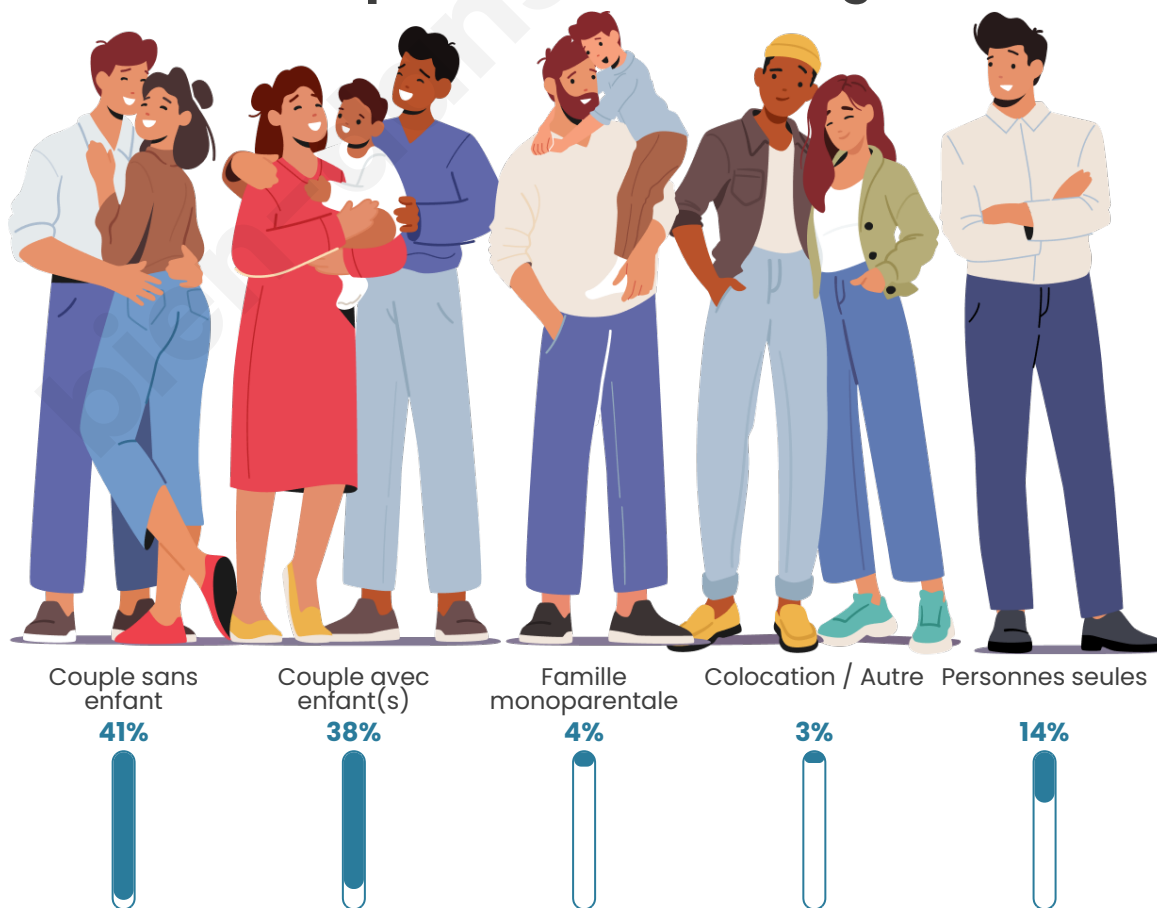
Activité professionnelle



Niveau de diplôme













Composition des ménages



Profils électoraux

Premier tour

	Emmanuel MACRON	35.20 %
	Marine LE PEN	24.55 %
	Valérie PÉCRESE	9.75 %
	Éric ZEMMOUR	8.48 %
	Jean-Luc MÉLENCHON	6.32 %
	Yannick JADOT	6.32 %
	Jean LASSALLE	5.05 %
	Nicolas DUPONT-AIGNAN	1.81 %
	Fabien ROUSSEL	1.08 %
	Philippe POUTOU	0.72 %
	Anne HIDALGO	0.54 %
	Nathalie ARTHAUD	0.18 %



664 inscrits

Participation : 84.64%

Votes blancs : 1.42%

Votes nuls : 0.00%

Second tour

	Emmanuel MACRON	61,04 %
	Marine LE PEN	38,96 %

663 inscrits

Participation : 84.31%

Votes blancs : 8.59%

Votes nuls : 2.33%

Sécurité



Agressions physiques / sexuelles

0



Cambriolages

0



Vols / dégradations

0



Stupéfiants

0

Evolution du nombre d'infractions



Pour comparer

(en proportion du nombre d'habitants)

■ Ville ■ Département ■ Région



Sources : Bases statistiques communale, départementale et régionale de la délinquance enregistrée par la police et la gendarmerie nationales selon les dernières parutions officielles de 2025 portant sur l'année 2024 ([data.gouv](https://data.gouv.fr)).

Agressions physiques / sexuelles : Violences sexuelles, coups et blessures volontaires intrafamiliaux, coups et blessures volontaires, autres coups, blessures volontaires et vols violents sans arme.

Cambriolages : Cambriolages de logements.

Vols : Vols avec armes, vols d'accessoires sur véhicules, vols dans les véhicules, vols de véhicules, vols sans violence contre des personnes, destructions, dégradations volontaires et escroqueries.

Stupéfiants : Trafic de stupéfiants dont (AFD) et usage de stupéfiants.

Services à la population



Commerce

Hypermarché	X Barjouville 3km
Supermarché	X Morancez 3km
Superette	X Thivars 2km
Boulangerie	1
Boucherie	X Luisant 4km
Restaurant	X Morancez 2km
Garage	1
Station-service	X Morancez 2km
Banque	X Thivars 2km
La poste	X Barjouville 3km
Coiffeur	X Thivars 2km
Tabac	X Chartres 7km
Bars / discothèque	1
Bibliothèque	X Gellainville 6km
Cinéma	X Chartres 6km
Vétérinaire	X Barjouville 2km



Santé

Pharmacie	X Barjouville 2km
Hôpital	X Le Coudray 5km
Laboratoire d'analyses médicales	X Luisant 4km
Etablissement pour handicapé	X Luisant 4km
EHPA	X Luisant 5km
Médecin	X Thivars 2km
Dentiste	X Le Coudray 5km
Chirurgien	X Chartres 7km
Dermatologue	X Lucé 6km
Anesthésiste	X Mainvilliers 8km
Gastro-entérologue	X Le Coudray 5km
Gynécologue	X Le Coudray 5km
Cancérologue	X Mainvilliers 8km
Neurologue	X Chartres 6km
Ophthalmologue	X Le Coudray 5km
ORL	X Chartres 6km
Cardiologue	X Le Coudray 5km
Pédiatre	X Barjouville 3km
Pneumologue	X Mainvilliers 8km
Psychologue	X Lucé 6km
Radiologue	X Le Coudray 5km
Rhumatologue	X Le Coudray 5km
Sage-femme	X Thivars 2km



Éducation

Crèche	1
Ecole maternelle Public	X Thivars 2km
Ecole maternelle Privé	X Le Coudray 4km
Ecole primaire Public	1
Ecole primaire Privé	X Le Coudray 4km
Collège Public	X Luisant 4km
Collège Privé	X Le Coudray 4km
Lycée Public	X Luisant 4km
Lycée Privé	X Mignières 5km

Sources : Base Sirene des entreprises et de leurs établissements selon les dernières parutions officielles de 2025 portant sur l'année 2024 ([data.gouv](#)). Liste, localisation et tarifs des professionnels de santé selon les dernières parutions officielles de 2025 portant sur l'année 2024 ([opendatasoft](#)) et FINISS Extraction du Fichier des établissements selon les dernières parutions officielles de 2025 portant sur l'année 2024 ([data.gouv](#)). Adresse et géolocalisation des établissements d'enseignement du premier et second degrés selon les dernières parutions officielles de 2025 portant sur l'année 2024 ([data.education.gouv](#))

Villes autour de Ver-lès-Chartres

Ville	Habitants	Superficie	Pop densité	Pop active	Taux chômage	Revenu moyen	Prix immobilier
Thivars (1 avis)	1 119	9 km ²	124 h/km ²	43%	2.4%	25 990 €/an	1 832 €/m ²
Morancez	1 935	7 km ²	276 h/km ²	44.8%	2.7%	25 840 €/an	2 042 €/m ²
Corancez	372	6 km ²	62 h/km ²	48.4%	2.7%	26 530 €/an	2 188 €/m ²
Barjouville (1 avis)	1 742	4 km ²	436 h/km ²	44.8%	3.4%	26 310 €/an	1 947 €/m ²
Luisant (7 avis)	6 945	4 km ²	1 736 h/km ²	42.9%	4.6%	25 250 €/an	2 293 €/m ²
Mignièrès (1 avis)	1 163	13 km ²	89 h/km ²	47.6%	2.5%	26 410 €/an	2 142 €/m ²
Le Coudray (4 avis)	4 038	5 km ²	808 h/km ²	52%	4.3%	26 390 €/an	2 407 €/m ²
Dammarie	1 505	32 km ²	47 h/km ²	49.5%	4.1%	25 700 €/an	2 019 €/m ²
Gellainville	765	12 km ²	64 h/km ²	46.7%	4.1%	25 530 €/an	2 495 €/m ²
Fontenay-sur-Eure (2 avis)	1 206	13 km ²	93 h/km ²	46.4%	2.1%	28 410 €/an	2 499 €/m ²
Berchères-les-Pierres (2 avis)	1 000	19 km ²	53 h/km ²	48%	3.4%	26 100 €/an	1 806 €/m ²
Lucé (3 avis)	15 921	6 km ²	2 654 h/km ²	44%	7.5%	19 390 €/an	2 006 €/m ²
Mainvilliers (4 avis)	10 629	11 km ²	966 h/km ²	49.3%	9.5%	20 670 €/an	2 008 €/m ²
Meslay-le-Grenet	379	8 km ²	47 h/km ²	51.2%	4.2%	26 990 €/an	1 053 €/m ²
Chartres (61 avis)	38 324	16 km ²	2 395 h/km ²	47%	6%	22 770 €/an	2 255 €/m ²

bien-dans-ma-ville.fr



Vous aimez votre ville ? Notez-la !

Et faites-nous part de vos remarques constructives



Avec

BIEN dans
ma **VILLE** 