



Version web

# Ville de Ver

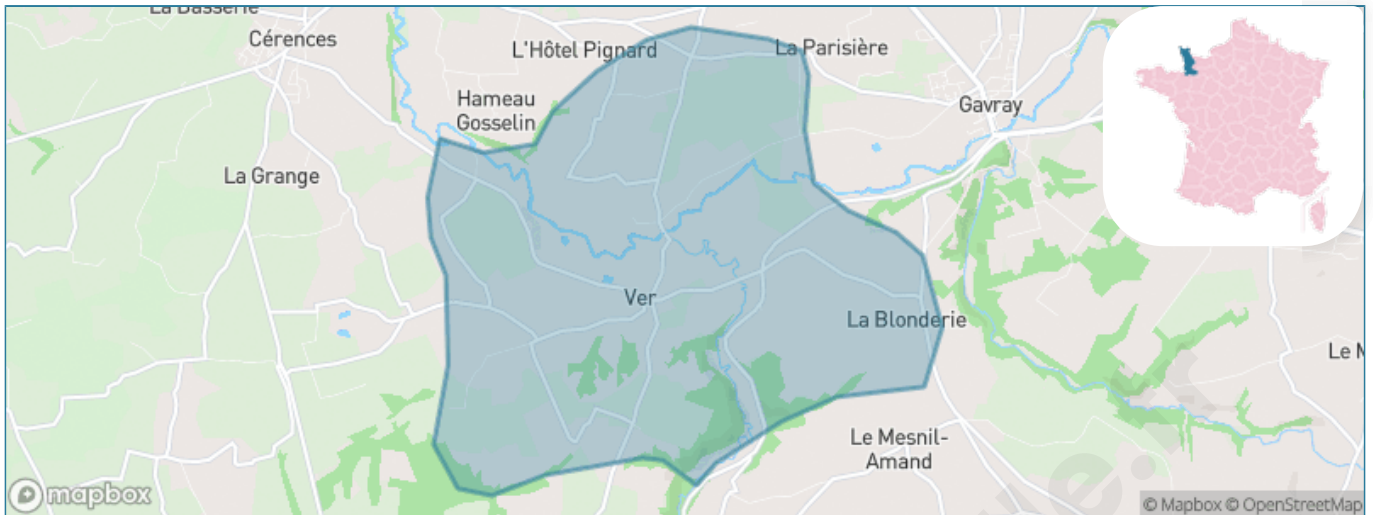
Présenté par

**BIEN** dans  
ma **VILLE** 

# Sommaire

Situation géographique .....	3
Statistiques sur la population .....	4
Evolution du nombre d'habitants .....	4
Tranche d'âge .....	5
0-14 ans .....	5
15-29 ans .....	5
30-44 ans .....	5
45-59 ans .....	5
60-74 ans .....	5
75-89 ans .....	5
90 ans et + .....	5
Activité professionnelle .....	5
Agriculteurs .....	5
Artisans, Commerçants .....	5
Cadres et sup. ....	5
Professions intermédiaires .....	5
Employé .....	5
Ouvrier .....	5
Retraité .....	5
Autres .....	5
Niveau de diplôme .....	6
Sans diplôme ou CEP .....	6
Brevet, BEPC, DNB .....	6
CAP-BEP ou équivalent .....	6
BAC ou équivalent .....	6
BAC+2 .....	6
BAC+3 ou +4 .....	6
BAC+5 ou plus .....	6
Composition des ménages .....	6
Couple sans enfant .....	6
Couple avec enfant(s) .....	6
Famille monoparentale .....	6
Colocation / Autre .....	6
Personnes seules .....	6
Profils électoraux .....	7
Premier tour .....	7
Sécurité .....	8
Evolution du nombre d'infractions .....	8
Pour comparer .....	9
Services à la population .....	10
Commerce .....	10
Éducation .....	10
Villes autour de Ver .....	12

# Situation géographique



## i Informations clés

- **Région** : Normandie
- **Département** : Manche
- **Code postal** : 50450
- **Superficie** : 13 km<sup>2</sup>



# Statistiques sur la population



Nombre d'habitants

**386**



Age moyen

**42 ans**



Pop active

**46.9%**



Taux chômage

**3.4%**



Pop densité

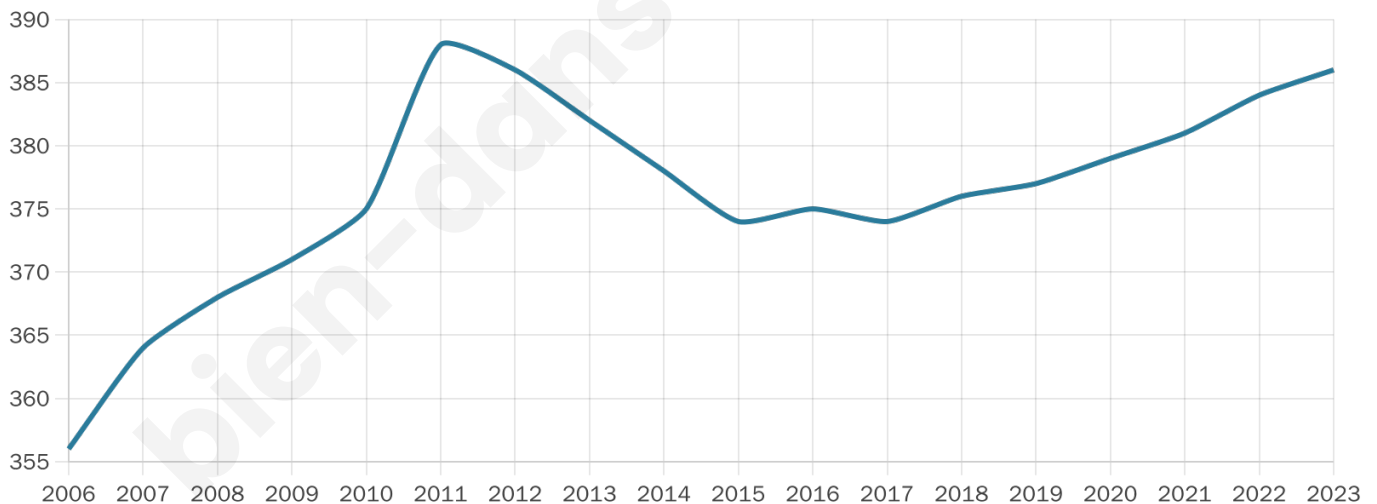
**30 h/km<sup>2</sup>**



Revenu moyen

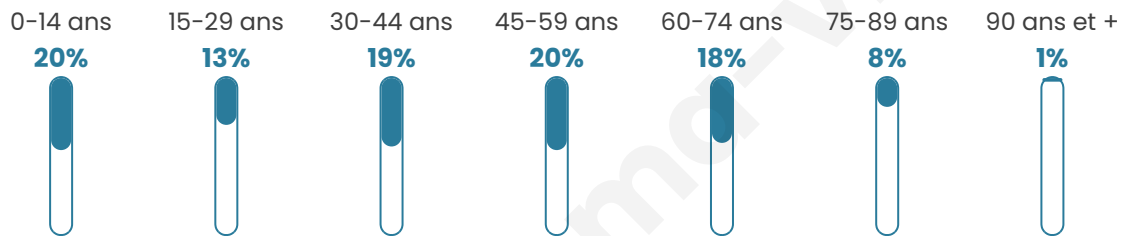
**21 800 €/an**

## Evolution du nombre d'habitants

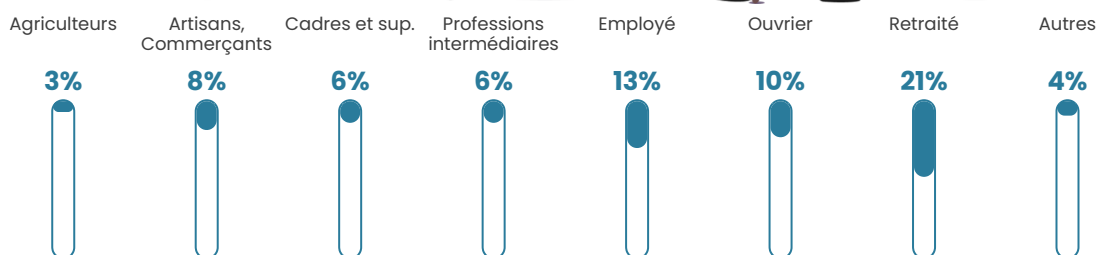


Sources : Institut national de la statistique et des études économiques (insee) selon Les dernières parutions officielles de 2024 portant sur les années 2020, 2021 et 2022.


## Tranche d'âge




## Activité professionnelle



## Niveau de diplôme





## Composition des ménages



# Profils électoraux

## Premier tour

	Emmanuel MACRON	28.92 %
	Marine LE PEN	26.47 %
	Jean-Luc MÉLENCHON	11.27 %
	Éric ZEMMOUR	8.33 %
	Jean LASSALLE	7.84 %
	Valérie PÉCRESSÉ	5.39 %
	Fabien ROUSSEL	3.43 %
	Philippe POUTOU	2.45 %
	Nicolas DUPONT- AIGNAN	2.45 %
	Yannick JADOT	1.96 %
	Anne HIDALGO	0.98 %
	Nathalie ARTHAUD	0.49 %



### 260 inscrits

Participation : 80.38%

Votes blancs : 1.44%

Votes nuls : 0.96%

## Second tour

	Emmanuel MACRON	52,36 %
	Marine LE PEN	47,64 %

### 260 inscrits

Participation : 80.38%

Votes blancs : 5.26%

Votes nuls : 3.35%

# Sécurité



Agressions physiques / sexuelles

0



Cambriolages

0



Vols / dégradations

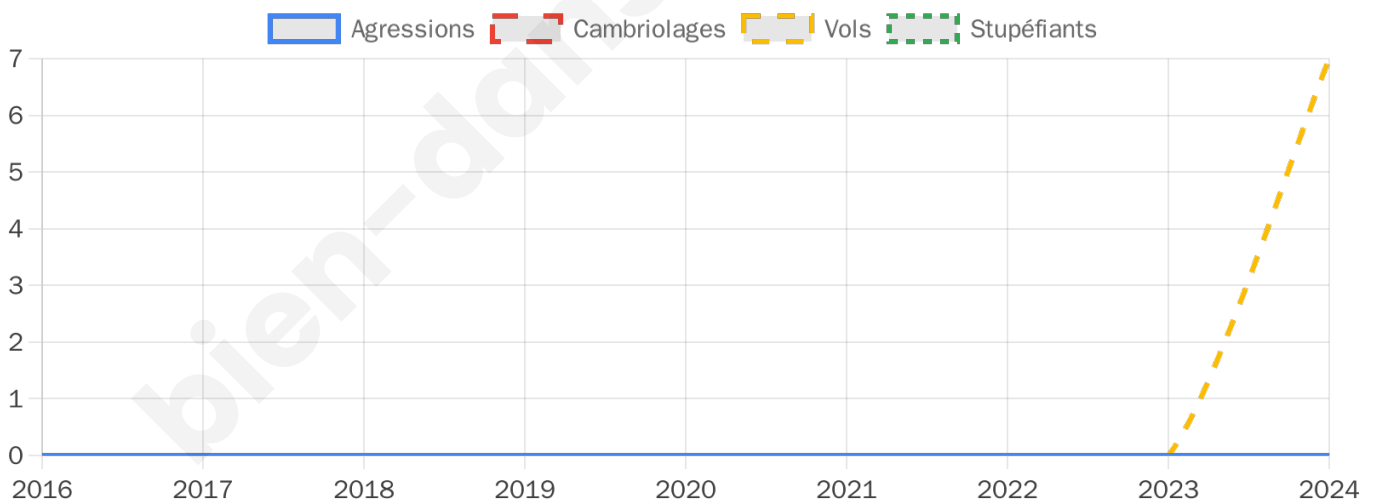
7



Stupéfiants

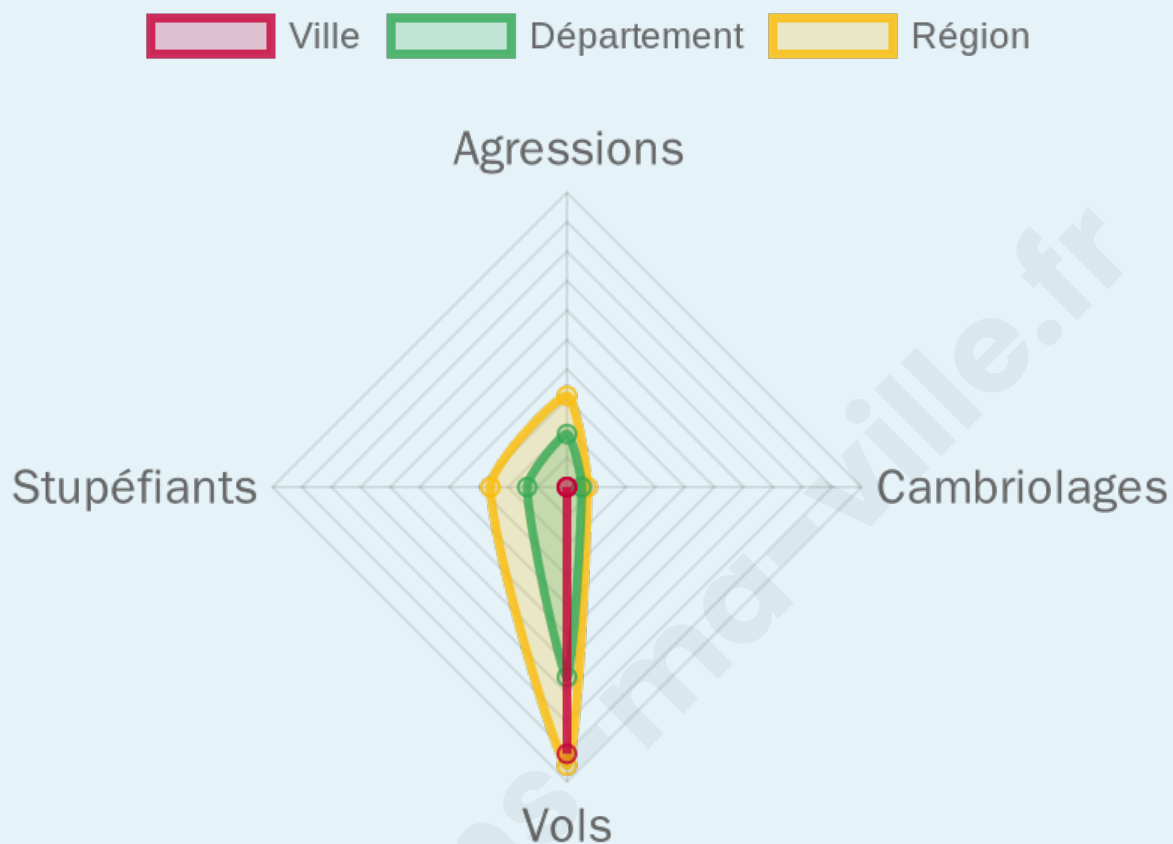
0

## Evolution du nombre d'infractions



## Pour comparer

(en proportion du nombre d'habitants)



Sources : Bases statistiques communale, départementale et régionale de la délinquance enregistrée par la police et la gendarmerie nationales selon les dernières parutions officielles de 2025 portant sur l'année 2024 ([data.gouv](https://data.gouv.fr)).

Agressions physiques / sexuelles : Violences sexuelles, coups et blessures volontaires intrafamiliaux, coups et blessures volontaires, autres coups, blessures volontaires et vols violents sans arme.

Cambriolages : Cambriolages de logements.

Vols : Vols avec armes, vols d'accessoires sur véhicules, vols dans les véhicules, vols de véhicules, vols sans violence contre des personnes, destructions, dégradations volontaires et escroqueries.

Stupéfiants : Trafic de stupéfiants dont (AFD) et usage de stupéfiants.

# Services à la population



## Commerce

Hypermarché	X <a href="#">Coutances</a> 18km
Supermarché	X <a href="#">Gavray-sur-Sienne</a> 3km
Superette	X <a href="#">Gavray-sur-Sienne</a> 3km
Boulangerie	X <a href="#">Gavray-sur-Sienne</a> 3km
Boucherie	X <a href="#">Gavray-sur-Sienne</a> 3km
Restaurant	X <a href="#">Gavray-sur-Sienne</a> 3km
Garage	X <a href="#">Gavray-sur-Sienne</a> 2km
Station-service	X <a href="#">Gavray-sur-Sienne</a> 3km
Banque	X <a href="#">Gavray-sur-Sienne</a> 3km
La poste	X <a href="#">Folligny</a> 8km
Coiffeur	X <a href="#">Gavray-sur-Sienne</a> 3km
Tabac	X <a href="#">Bréhal</a> 9km
Bars / discothèque	1
Bibliothèque	X <a href="#">Quettreville-sur-Sienne</a> 10km
Cinéma	X <a href="#">Hauteville-sur-Mer</a> 15km
Vétérinaire	X <a href="#">Gavray-sur-Sienne</a> 3km



## Santé

Pharmacie	X <a href="#">Gavray-sur-Sienne</a> 3km
Hôpital	X <a href="#">Villedieu-les-Poêles-Rouffigny</a> 13km
Laboratoire d'analyses médicales	X <a href="#">Villedieu-les-Poêles-Rouffigny</a> 14km
Etablissement pour handicapé	X <a href="#">Saint-Planchers</a> 13km
EHPA	X <a href="#">Gavray-sur-Sienne</a> 2km
Médecin	X <a href="#">Cérences</a> 4km
Dentiste	X <a href="#">Gavray-sur-Sienne</a> 3km
Chirurgien	X <a href="#">Villedieu-les-Poêles-Rouffigny</a> 14km
Dermatologue	X <a href="#">Granville</a> 16km
Anesthésiste	X <a href="#">Le Val-Saint-Père</a> 26km
Gastro-entérologue	X <a href="#">Coutances</a> 17km
Gynécologue	X <a href="#">Coutances</a> 17km
Cancérologue	X <a href="#">Avranches</a> 25km
Neurologue	X <a href="#">Granville</a> 17km
Ophtalmologue	X <a href="#">Granville</a> 14km
ORL	X <a href="#">Granville</a> 16km
Cardiologue	X <a href="#">Granville</a> 16km
Pédiatre	X <a href="#">La Colombe</a> 14km
Pneumologue	X <a href="#">Villedieu-les-Poêles-Rouffigny</a> 14km
Psychologue	X <a href="#">Granville</a> 16km
Radiologue	X <a href="#">Villedieu-les-Poêles-Rouffigny</a> 14km
Rhumatologue	X <a href="#">Gavray-sur-Sienne</a> 3km
Sage-femme	X <a href="#">Bréhal</a> 10km



## Éducation

Crèche	X <a href="#">Gavray-sur-Sienne</a> 3km
Ecole maternelle Public	X <a href="#">Saussey</a> 13km
Ecole maternelle Privé	X <a href="#">Saint-Malo</a> 51km
Ecole primaire Public	X <a href="#">Gavray-sur-Sienne</a> 2km
Ecole primaire Privé	X <a href="#">Cérences</a> 4km
Collège Public	X <a href="#">Gavray-sur-Sienne</a> 2km
Collège Privé	X <a href="#">Villedieu-les-Poêles-Rouffigny</a> 14km
Lycée Public	X <a href="#">Coutances</a> 16km
Lycée Privé	X <a href="#">Granville</a> 17km

Sources : Base Sirene des entreprises et de leurs établissements selon les dernières parutions officielles de 2025 portant sur l'année 2024 ([data.gouv](https://data.gouv.fr)). Liste, localisation et tarifs des professionnels de santé selon les dernières parutions officielles de 2025 portant sur l'année 2024 ([opendatasoft](https://opendatasoft.com)) et FINESS Extraction du Fichier des établissements selon les dernières parutions officielles de 2025 portant sur l'année 2024 ([data.gouv](https://data.gouv.fr)). Adresse et géolocalisation des établissements d'enseignement du premier et second degrés selon les dernières parutions officielles de 2025 portant sur l'année 2024 ([data.education.gouv](https://data.education.gouv.fr))

bien-dans-ma-ville.fr

## Villes autour de Ver

Ville	Habitants	Superficie	Pop densité	Pop active	Taux chômage	Revenu moyen	Prix immobilier
Gavray-sur-Sienne (1 avis)	2 047	38 km <sup>2</sup>	54 h/km <sup>2</sup>	38.3%	2.5%	21 040 €/an	1 263 €/m <sup>2</sup>
Lengronne	467	12 km <sup>2</sup>	39 h/km <sup>2</sup>	45.4%	3.6%	20 020 €/an	1 376 €/m <sup>2</sup>
Cérences (1 avis)	1 852	26 km <sup>2</sup>	71 h/km <sup>2</sup>	37.9%	3.4%	20 620 €/an	1 359 €/m <sup>2</sup>
Le Mesnil-Villeman	238	10 km <sup>2</sup>	24 h/km <sup>2</sup>	39.1%	3.4%	21 330 €/an	1 151 €/m <sup>2</sup>
Le Loreur	258	3 km <sup>2</sup>	86 h/km <sup>2</sup>	55.8%	1.9%	22 810 €/an	1 110 €/m <sup>2</sup>
La Baleine	105	4 km <sup>2</sup>	26 h/km <sup>2</sup>	41.9%	7.6%	18 820 €/an	800 €/m <sup>2</sup>
La Meurdraquière (1 avis)	195	7 km <sup>2</sup>	28 h/km <sup>2</sup>	51.3%	7.2%	19 210 €/an	1 364 €/m <sup>2</sup>
Grimesnil	71	2 km <sup>2</sup>	36 h/km <sup>2</sup>	46.5%	1.4%	NC	1 127 €/m <sup>2</sup>
Le Mesnil-Aubert	197	6 km <sup>2</sup>	33 h/km <sup>2</sup>	46.2%	2%	20 980 €/an	1 626 €/m <sup>2</sup>
Saint-Denis-le-Gast	530	16 km <sup>2</sup>	33 h/km <sup>2</sup>	44%	4.7%	19 600 €/an	1 573 €/m <sup>2</sup>
Le Mesnil-Garnier	220	10 km <sup>2</sup>	22 h/km <sup>2</sup>	47.3%	4.5%	19 550 €/an	1 256 €/m <sup>2</sup>
Chanteloup	407	4 km <sup>2</sup>	102 h/km <sup>2</sup>	42%	2.9%	24 040 €/an	1 322 €/m <sup>2</sup>
Montaigu-les-Bois	204	6 km <sup>2</sup>	34 h/km <sup>2</sup>	45.6%	2.9%	23 360 €/an	1 509 €/m <sup>2</sup>
Saint-Sauveur-la-Pommeraye	397	5 km <sup>2</sup>	79 h/km <sup>2</sup>	53.1%	2.5%	21 720 €/an	1 727 €/m <sup>2</sup>
Équilly	194	5 km <sup>2</sup>	39 h/km <sup>2</sup>	46.9%	4.1%	21 280 €/an	1 845 €/m <sup>2</sup>

bien-dans-ma-ville.fr



# Vous aimez votre ville ? Notez-la !

Et faites-nous part de vos remarques constructives



Avec

**BIEN** dans ma **VILLE** 