



Version web

Ville de La Ventrouze

Présenté par

BIEN dans
ma **VILLE** 

Sommaire

Situation géographique	3
Statistiques sur la population	4
Evolution du nombre d'habitants	4
Tranche d'âge	5
0-14 ans	5
15-29 ans	5
30-44 ans	5
45-59 ans	5
60-74 ans	5
75-89 ans	5
90 ans et +	5
Activité professionnelle	5
Agriculteurs	5
Artisans, Commerçants	5
Cadres et sup.	5
Professions intermédiaires	5
Employé	5
Ouvrier	5
Retraité	5
Autres	5
Niveau de diplôme	6
Sans diplôme ou CEP	6
Brevet, BEPC, DNB	6
CAP-BEP ou équivalent	6
BAC ou équivalent	6
BAC+2	6
BAC+3 ou +4	6
BAC+5 ou plus	6
Composition des ménages	6
Couple sans enfant	6
Couple avec enfant(s)	6
Famille monoparentale	6
Colocation / Autre	6
Personnes seules	6
Profils électoraux	7
Premier tour	7
Sécurité	8
Evolution du nombre d'infractions	8
Pour comparer	9
Services à la population	10
Commerce	10
Éducation	10
Villes autour de La Ventrouze	11

Situation géographique



i Informations clés

- **Région** : Normandie
- **Département** : Orne
- **Code postal** : 61190
- **Superficie** : 7 km²



Statistiques sur la population



Nombre d'habitants

120



Age moyen

51 ans



Pop active

41.7%



Taux chômage

1.5%



Pop densité

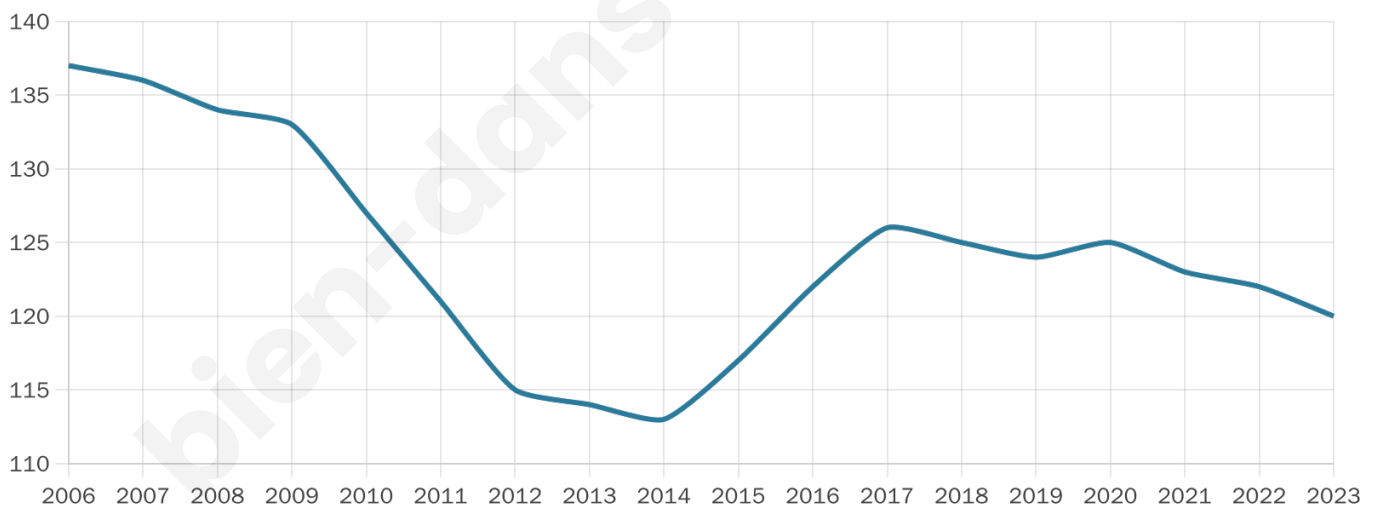
17 h/km²



Revenu moyen

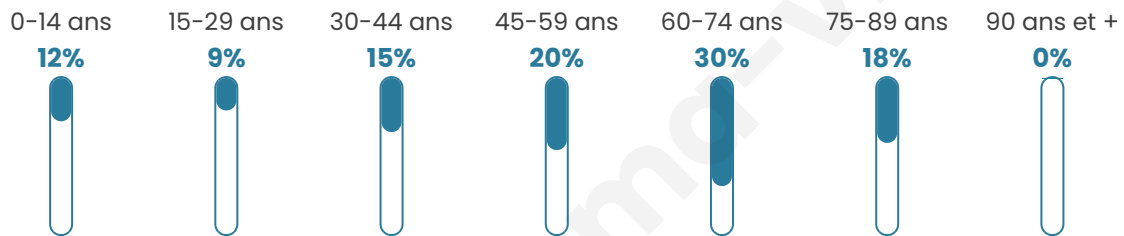
22 650 €/an

Evolution du nombre d'habitants

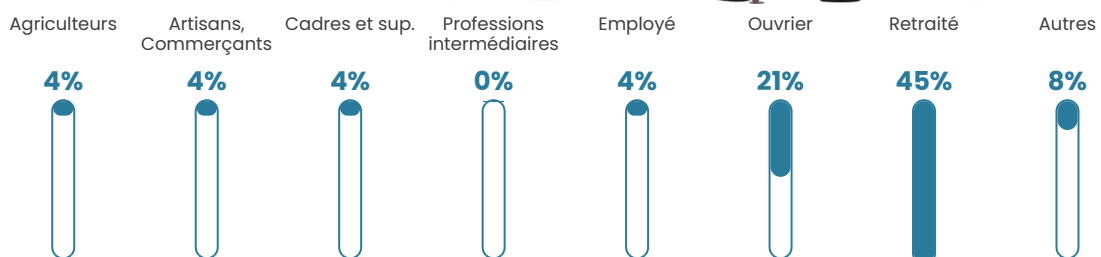


Sources : Institut national de la statistique et des études économiques (insee) selon Les dernières parutions officielles de 2024 portant sur les années 2020, 2021 et 2022.

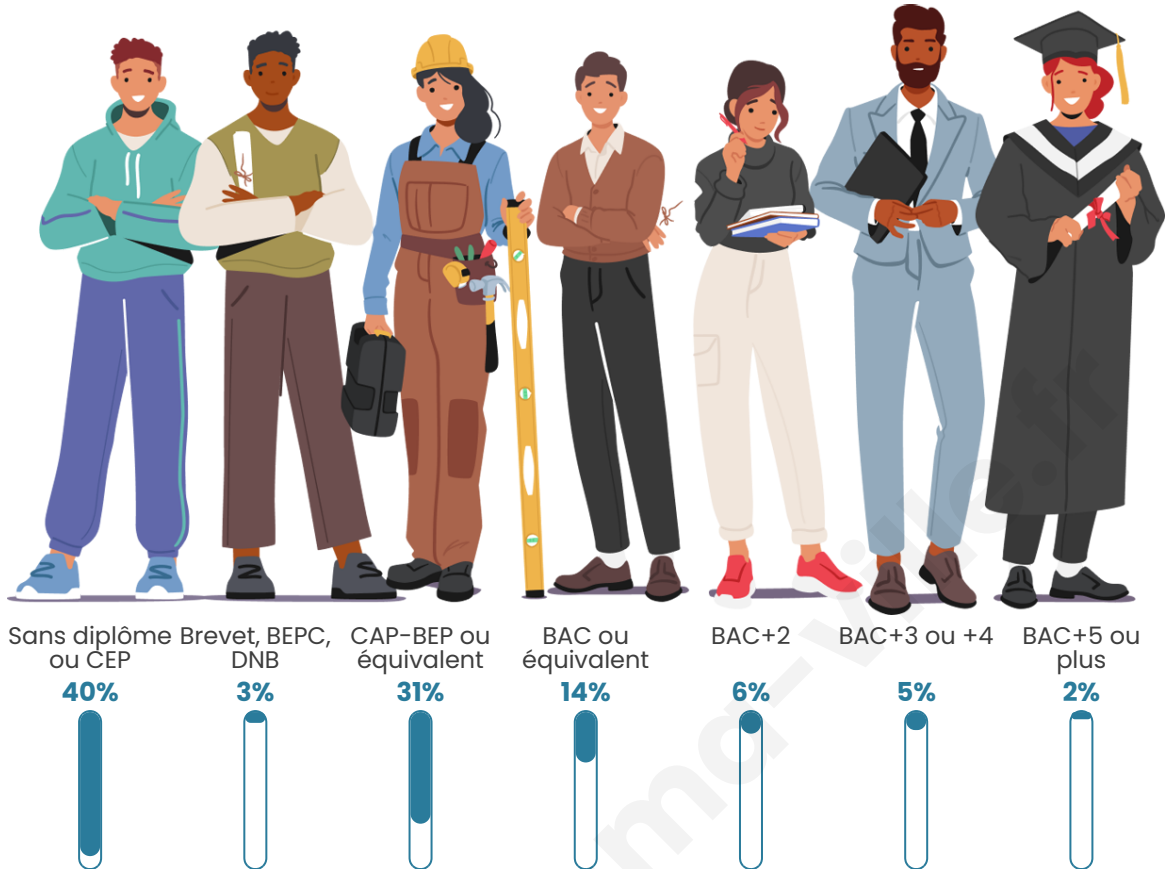
Tranche d'âge




Activité professionnelle



Niveau de diplôme














Composition des ménages



Profils électoraux



Premier tour

	Marine LE PEN	38.36 %
	Emmanuel MACRON	20.55 %
	Jean-Luc MÉLENCHON	13.70 %
	Éric ZEMMOUR	12.33 %
	Jean LASSALLE	4.11 %
	Yannick JADOT	4.11 %
	Nicolas DUPONT-AIGNAN	4.11 %
	Nathalie ARTHAUD	1.37 %
	Valérie PÉCRESSE	1.37 %
	Fabien ROUSSEL	0.00 %
	Anne HIDALGO	0.00 %
	Philippe POUTOU	0.00 %

105 inscrits

Participation : 72.38%
Votes blancs : 3.95%
Votes nuls : 0.00%

Second tour

	Emmanuel MACRON	44,29 %
	Marine LE PEN	55,71 %

104 inscrits

Participation : 72.12%
Votes blancs : 5.33%
Votes nuls : 1.33%

Sécurité



Agressions physiques / sexuelles

0



Cambriolages

0



Vols / dégradations

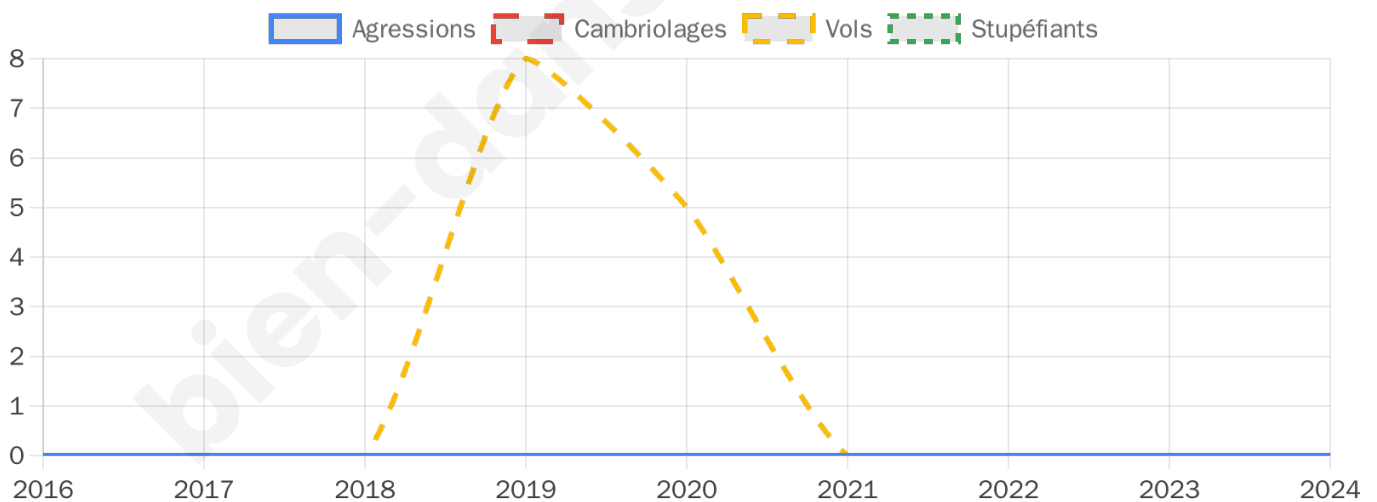
0



Stupéfiants

0

Evolution du nombre d'infractions



Pour comparer

(en proportion du nombre d'habitants)



Sources : Bases statistiques communale, départementale et régionale de la délinquance enregistrée par la police et la gendarmerie nationales selon les dernières parutions officielles de 2025 portant sur l'année 2024 ([data.gouv](https://data.gouv.fr)).

Agressions physiques / sexuelles : Violences sexuelles, coups et blessures volontaires intrafamiliaux, coups et blessures volontaires, autres coups, blessures volontaires et vols violents sans arme.

Cambriolages : Cambriolages de logements.

Vols : Vols avec armes, vols d'accessoires sur véhicules, vols dans les véhicules, vols de véhicules, vols sans violence contre des personnes, destructions, dégradations volontaires et escroqueries.

Stupéfiants : Trafic de stupéfiants dont (AFD) et usage de stupéfiants.

Services à la population



Commerce

Hypermarché	X Saint-Langis-lès-Mortagne 16km
Supermarché	X Tourouvre au Perche 5km
Superette	X Tourouvre au Perche 4km
Boulangerie	X Tourouvre au Perche 5km
Boucherie	X Tourouvre au Perche 9km
Restaurant	X Tourouvre au Perche 4km
Garage	X Tourouvre au Perche 3km
Station-service	X Tourouvre au Perche 4km
Banque	X Tourouvre au Perche 5km
La poste	X Saint-Maurice-lès-Charencey 6km
Coiffeur	1
Tabac	X Tourouvre au Perche 5km
Bars / discothèque	X Saint-Maurice-lès-Charencey 4km
Bibliothèque	X Sainte-Gauburge-Sainte-Colombe 23km
Cinéma	X Mortagne-au-Perche 15km
Vétérinaire	X Tourouvre au Perche 5km



Santé

Pharmacie	X Tourouvre au Perche 4km
Hôpital	X Mortagne-au-Perche 15km
Laboratoire d'analyses médicales	X Mortagne-au-Perche 16km
Etablissement pour handicapé	X Tourouvre au Perche 4km
EHPA	X Tourouvre au Perche 5km
Médecin	X Tourouvre au Perche 5km
Dentiste	X Mortagne-au-Perche 16km
Chirurgien	X Mortagne-au-Perche 16km
Dermatologue	X L'Aigle 17km
Anesthésiste	X Verneuil d'Avre et d'Iton 22km
Gastro-entérologue	X Nogent-le-Rotrou 34km
Gynécologue	X Verneuil d'Avre et d'Iton 22km
Cancérologue	X Mainvilliers 58km
Neurologue	X L'Aigle 17km
Ophtalmologue	X Verneuil d'Avre et d'Iton 22km
ORL	X Verneuil d'Avre et d'Iton 21km
Cardiologue	X Mortagne-au-Perche 16km
Pédiatre	X L'Aigle 17km
Pneumologue	X L'Aigle 17km
Psychologue	X L'Aigle 17km
Radiologue	X L'Aigle 17km
Rhumatologue	X Bretoncelles 25km
Sage-femme	X Moulins-la-Marche 17km



Éducation

Crèche	X Longny les Villages 14km
Ecole maternelle Public	X Saint-Michel-Tuboeuf 15km
Ecole maternelle Privé	X Pontgouin 37km
Ecole primaire Public	X Tourouvre au Perche 4km
Ecole primaire Privé	X La Chapelle-Montligeon 15km
Collège Public	X Longny les Villages 11km
Collège Privé	X Mortagne-au-Perche 16km
Lycée Public	X Mortagne-au-Perche 16km
Lycée Privé	X Mortagne-au-Perche 16km

Sources : Base Sirene des entreprises et de leurs établissements selon les dernières parutions officielles de 2025 portant sur l'année 2024 ([data.gouv](#)). Liste, localisation et tarifs des professionnels de santé selon les dernières parutions officielles de 2025 portant sur l'année 2024 ([opendatasoft](#)) et FINISS Extraction du Fichier des établissements selon les dernières parutions officielles de 2025 portant sur l'année 2024 ([data.gouv](#)). Adresse et géolocalisation des établissements d'enseignement du premier et second degrés selon les dernières parutions officielles de 2025 portant sur l'année 2024 ([data.education.gouv](#))

Villes autour de La Ventrouze

Ville	Habitants	Superficie	Pop densité	Pop active	Taux chômage	Revenu moyen	Prix immobilier
L'Hôme-Chamondot	266	15 km ²	18 h/km ²	39.5%	3.8%	19 900 €/an	1 269 €/m ²
Tourouvre au Perche (2 avis)	2 955	93 km ²	32 h/km ²	41.4%	3.9%	20 600 €/an	1 104 €/m ²
Marcilly	355	8 km ²	44 h/km ²	47.6%	5.6%	20 550 €/an	696 €/m ²
Irai	603	14 km ²	43 h/km ²	48.4%	3.2%	21 250 €/an	1 332 €/m ²
Saint-Maurice-lès-Charencey	754	45 km ²	17 h/km ²	42.6%	6.2%	20 830 €/an	1 048 €/m ²
Saint-Ovin	762	12 km ²	64 h/km ²	49.7%	3%	23 350 €/an	1 119 €/m ²
Beaulieu	212	18 km ²	12 h/km ²	45.3%	2.8%	25 220 €/an	1 118 €/m ²
Feings	194	20 km ²	10 h/km ²	40.2%	1%	23 280 €/an	3 265 €/m ²
Saint-Brice	140	2 km ²	70 h/km ²	52.9%	7.1%	24 800 €/an	1 595 €/m ²
Chennebrun	103	2 km ²	52 h/km ²	49.5%	9.7%	20 510 €/an	889 €/m ²
Armentières-sur-Avre	162	6 km ²	27 h/km ²	49.4%	6.2%	23 950 €/an	1 543 €/m ²
Crulai	797	22 km ²	36 h/km ²	47.8%	2.6%	23 730 €/an	1 097 €/m ²
Longny les Villages (2 avis)	2 811	151 km ²	19 h/km ²	40.9%	4%	21 310 €/an	1 350 €/m ²
Les Aspres	625	23 km ²	27 h/km ²	43.7%	5.4%	21 050 €/an	1 612 €/m ²
Les Genettes	160	6 km ²	27 h/km ²	46.3%	0.6%	24 660 €/an	1 833 €/m ²

bien-dans-ma-ville.fr



Vous aimez votre ville ? Notez-la !

Et faites-nous part de vos remarques constructives



Avec

BIEN dans ma **VILLE** 