



Version web

Ville de Venterol

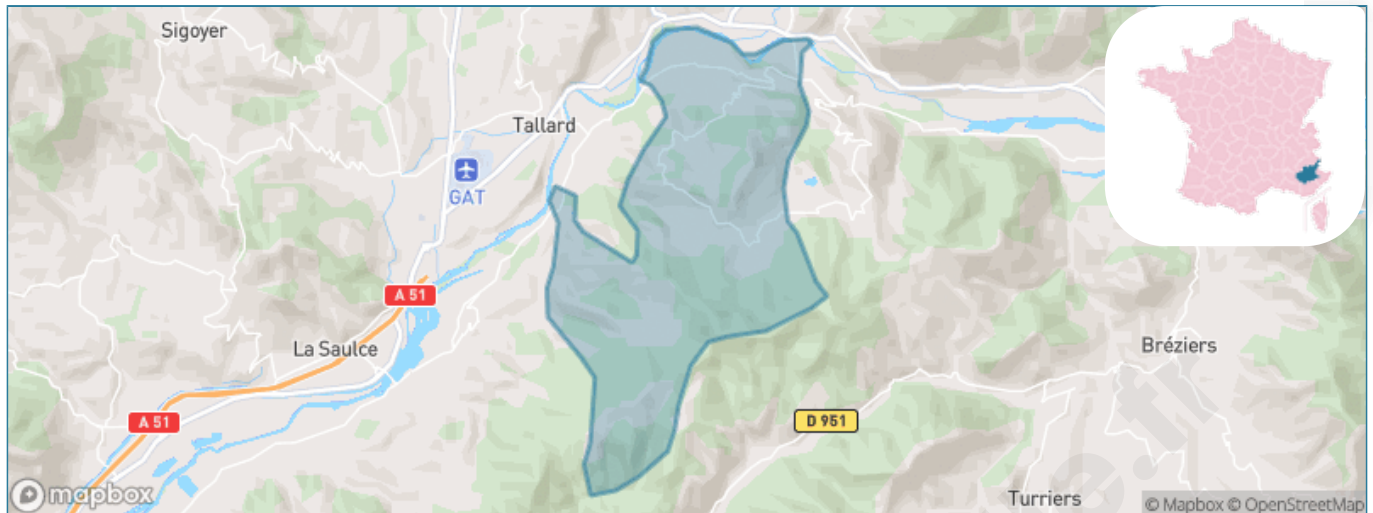
Présenté par

BIEN dans
ma **VILLE** 

Sommaire

Situation géographique	3
Statistiques sur la population	4
Evolution du nombre d'habitants	4
Tranche d'âge	5
0-14 ans	5
15-29 ans	5
30-44 ans	5
45-59 ans	5
60-74 ans	5
75-89 ans	5
90 ans et +	5
Activité professionnelle	5
Agriculteurs	5
Artisans, Commerçants	5
Cadres et sup.	5
Professions intermédiaires	5
Employé	5
Ouvrier	5
Retraité	5
Autres	5
Niveau de diplôme	6
Sans diplôme ou CEP	6
Brevet, BEPC, DNB	6
CAP-BEP ou équivalent	6
BAC ou équivalent	6
BAC+2	6
BAC+3 ou +4	6
BAC+5 ou plus	6
Composition des ménages	6
Couple sans enfant	6
Couple avec enfant(s)	6
Famille monoparentale	6
Colocation / Autre	6
Personnes seules	6
Profils électoraux	7
Premier tour	7
Sécurité	8
Evolution du nombre d'infractions	8
Pour comparer	9
Services à la population	10
Commerce	10
Éducation	10
Villes autour de Venterol	11

Situation géographique



i Informations clés

- **Région** : Provence-Alpes-Côte d'Azur
- **Département** : Alpes-de-Haute-Provence
- **Code postal** : 05130
- **Superficie** : 22 km²



Statistiques sur la population



Nombre d'habitants

236



Age moyen

44 ans



Pop active

44.5%



Taux chômage

9.4%



Pop densité

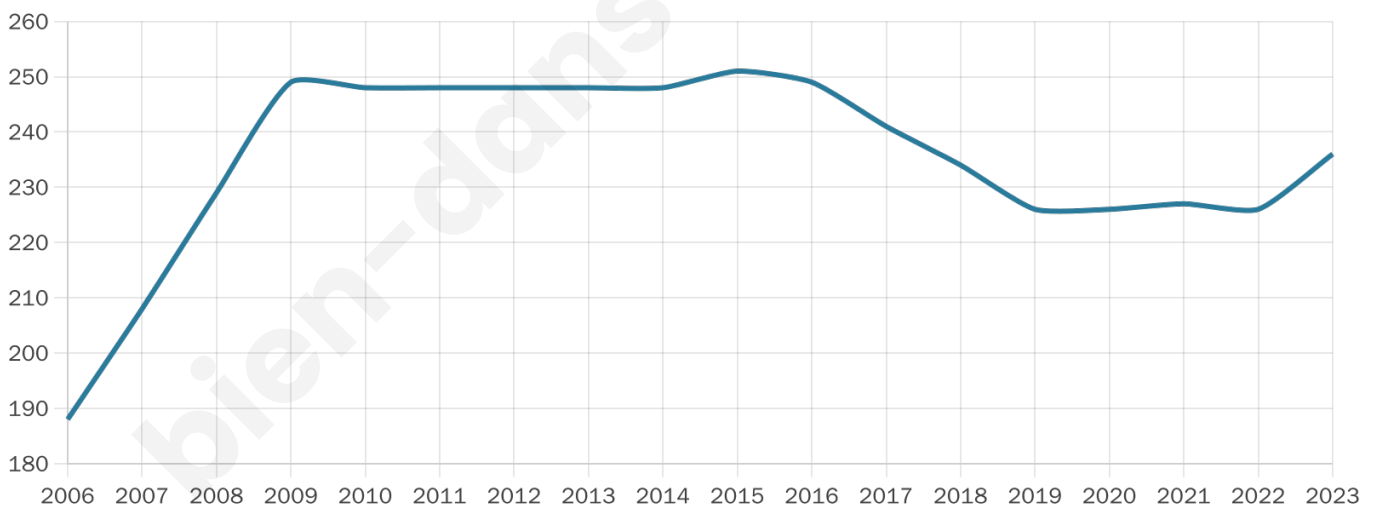
11 h/km²



Revenu moyen

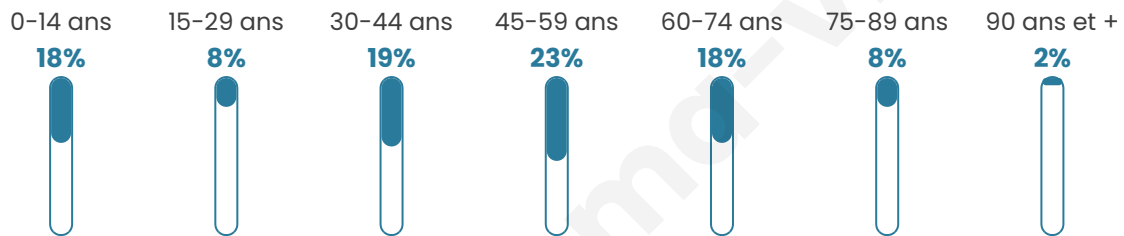
21 270 €/an

Evolution du nombre d'habitants

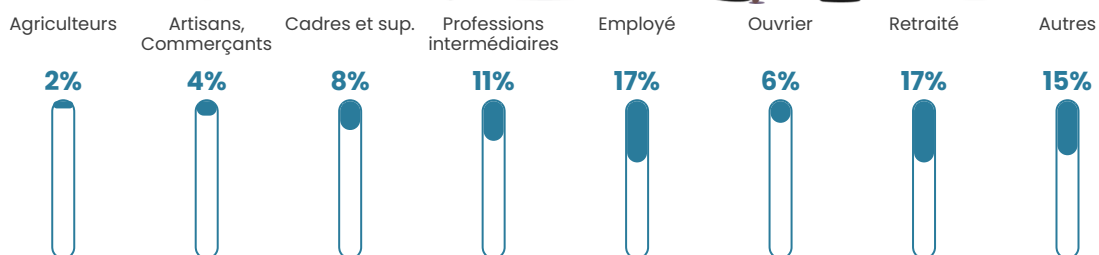


Sources : Institut national de la statistique et des études économiques (insee) selon Les dernières parutions officielles de 2024 portant sur les années 2020, 2021 et 2022.


Tranche d'âge




Activité professionnelle



Niveau de diplôme








Composition des ménages



Profils électoraux

Premier tour

	Marine LE PEN	32.70 %
	Jean-Luc MÉLENCHON	18.87 %
	Emmanuel MACRON	15.09 %
	Éric ZEMMOUR	13.84 %
	Yannick JADOT	5.03 %
	Fabien ROUSSEL	4.40 %
	Valérie PÉCRESSE	3.77 %
	Nicolas DUPONT-AIGNAN	2.52 %
	Jean LASSALLE	1.89 %
	Anne HIDALGO	1.89 %
	Nathalie ARTHAUD	0.00 %
	Philippe POUTOU	0.00 %



206 inscrits

Participation : 80.1%

Votes blancs : 1.21%

Votes nuls : 2.42%

Second tour

	Emmanuel MACRON	38,46 %
	Marine LE PEN	61,54 %

206 inscrits

Participation : 76.7%

Votes blancs : 6.96%

Votes nuls : 2.53%

Sécurité



Agressions physiques / sexuelles

0



Cambriolages

0



Vols / dégradations

0



Stupéfiants

0

Evolution du nombre d'infractions



Pour comparer

(en proportion du nombre d'habitants)



Sources : Bases statistiques communale, départementale et régionale de la délinquance enregistrée par la police et la gendarmerie nationales selon les dernières parutions officielles de 2025 portant sur l'année 2024 ([data.gouv](https://data.gouv.fr)).

Agressions physiques / sexuelles : Violences sexuelles, coups et blessures volontaires intrafamiliaux, coups et blessures volontaires, autres coups, blessures volontaires et vols violents sans arme.

Cambriolages : Cambriolages de logements.

Vols : Vols avec armes, vols d'accessoires sur véhicules, vols dans les véhicules, vols de véhicules, vols sans violence contre des personnes, destructions, dégradations volontaires et escroqueries.

Stupéfiants : Trafic de stupéfiants dont (AFD) et usage de stupéfiants.

Services à la population



Commerce

Hypermarché	X <u>Gap</u> 13km
Supermarché	X <u>Tallard</u> 4km
Superette	X <u>Tallard</u> 3km
Boulangerie	X <u>Tallard</u> 4km
Boucherie	X <u>Tallard</u> 5km
Restaurant	X <u>Tallard</u> 4km
Garage	1
Station-service	X <u>Tallard</u> 4km
Banque	X <u>Tallard</u> 4km
La poste	X <u>Tallard</u> 4km
Coiffeur	X <u>Piégut</u> 2km
Tabac	X <u>Tallard</u> 4km
Bars / discothèque	X <u>Tallard</u> 4km
Bibliothèque	X <u>Gap</u> 12km
Cinéma	X <u>Gap</u> 12km
Vétérinaire	X <u>Tallard</u> 4km



Santé

Pharmacie	X <u>Tallard</u> 4km
Hôpital	X <u>Gap</u> 12km
Laboratoire d'analyses médicales	X <u>Gap</u> 11km
Etablissement pour handicapé	X <u>Tallard</u> 3km
EHPA	X <u>Tallard</u> 3km
Médecin	X <u>Tallard</u> 4km
Dentiste	X <u>Tallard</u> 5km
Chirurgien	X <u>Gap</u> 13km
Dermatologue	X <u>Tallard</u> 3km
Anesthésiste	X <u>Gap</u> 13km
Gastro-entérologue	X <u>Gap</u> 13km
Gynécologue	X <u>Embrun</u> 33km
Cancérologue	X <u>Manosque</u> 73km
Neurologue	X <u>Gap</u> 13km
Ophthalmologue	X <u>Tallard</u> 4km
ORL	X <u>Gap</u> 13km
Cardiologue	X <u>Tallard</u> 3km
Pédiatre	X <u>Digne-les-Bains</u> 42km
Pneumologue	X <u>Oraison</u> 61km
Psychologue	X <u>Gap</u> 11km
Radiologue	X <u>Gap</u> 12km
Rhumatologue	X <u>Gap</u> 11km
Sage-femme	X <u>Tallard</u> 4km



Éducation

Crèche	1
Ecole maternelle Public	1
Ecole maternelle Privé	X <u>Vaison-la-Romaine</u> 84km
Ecole primaire Public	X <u>Piégut</u> 2km
Ecole primaire Privé	X <u>Tallard</u> 4km
Collège Public	X <u>Tallard</u> 4km
Collège Privé	X <u>Gap</u> 13km
Lycée Public	X <u>Gap</u> 10km
Lycée Privé	X <u>Gap</u> 13km

Sources : Base Sirene des entreprises et de leurs établissements selon les dernières parutions officielles de 2025 portant sur l'année 2024 ([data.gouv](#)). Liste, localisation et tarifs des professionnels de santé selon les dernières parutions officielles de 2025 portant sur l'année 2024 ([opendatasoft](#)) et FINISS Extraction du Fichier des établissements selon les dernières parutions officielles de 2025 portant sur l'année 2024 ([data.gouv](#)). Adresse et géolocalisation des établissements d'enseignement du premier et second degrés selon les dernières parutions officielles de 2025 portant sur l'année 2024 ([data.education.gouv](#))

Villes autour de Venterol

Ville	Habitants	Superficie	Pop densité	Pop active	Taux chômage	Revenu moyen	Prix immobilier
Piégut	201	11 km ²	18 h/km ²	49.8%	10%	18 730 €/an	2 111 €/m ²
Lettret	196	4 km ²	49 h/km ²	54.1%	7.1%	22 440 €/an	2 078 €/m ²
Tallard (4 avis)	2 292	15 km ²	153 h/km ²	47.1%	4.1%	22 310 €/an	2 099 €/m ²
Valserres	289	11 km ²	26 h/km ²	46.7%	6.9%	20 440 €/an	1 667 €/m ²
Châteauvieux	545	7 km ²	78 h/km ²	43.7%	2.4%	27 840 €/an	2 978 €/m ²
Gigors	58	13 km ²	4 h/km ²	51.7%	12.1%	NC	NC
Faucon-du-Caire	60	19 km ²	3 h/km ²	33.3%	6.7%	NC	1 121 €/m ²
Remollon	469	6 km ²	78 h/km ²	44.1%	8.1%	19 330 €/an	1 559 €/m ²
Curbans	575	28 km ²	21 h/km ²	53.2%	4.7%	23 750 €/an	2 935 €/m ²
Jarjayes (1 avis)	465	22 km ²	21 h/km ²	49.7%	2.6%	22 280 €/an	2 697 €/m ²
Fouillouse (1 avis)	276	7 km ²	39 h/km ²	51.1%	4%	27 550 €/an	2 313 €/m ²
Rochebrune	195	12 km ²	16 h/km ²	50.3%	8.7%	22 960 €/an	2 265 €/m ²
La Saulce	1 369	7 km ²	196 h/km ²	42.4%	5%	22 060 €/an	2 024 €/m ²
Bellaffaire	159	13 km ²	12 h/km ²	34.6%	1.9%	20 310 €/an	707 €/m ²
Saint-Étienne-le-Laus	346	8 km ²	43 h/km ²	46.5%	3.8%	23 300 €/an	2 301 €/m ²

bien-dans-ma-ville.fr



Vous aimez votre ville ? Notez-la !

Et faites-nous part de vos remarques constructives



Avec

BIEN dans ma **VILLE** 