



Version web

# Ville de Ventenac-en- Minervois

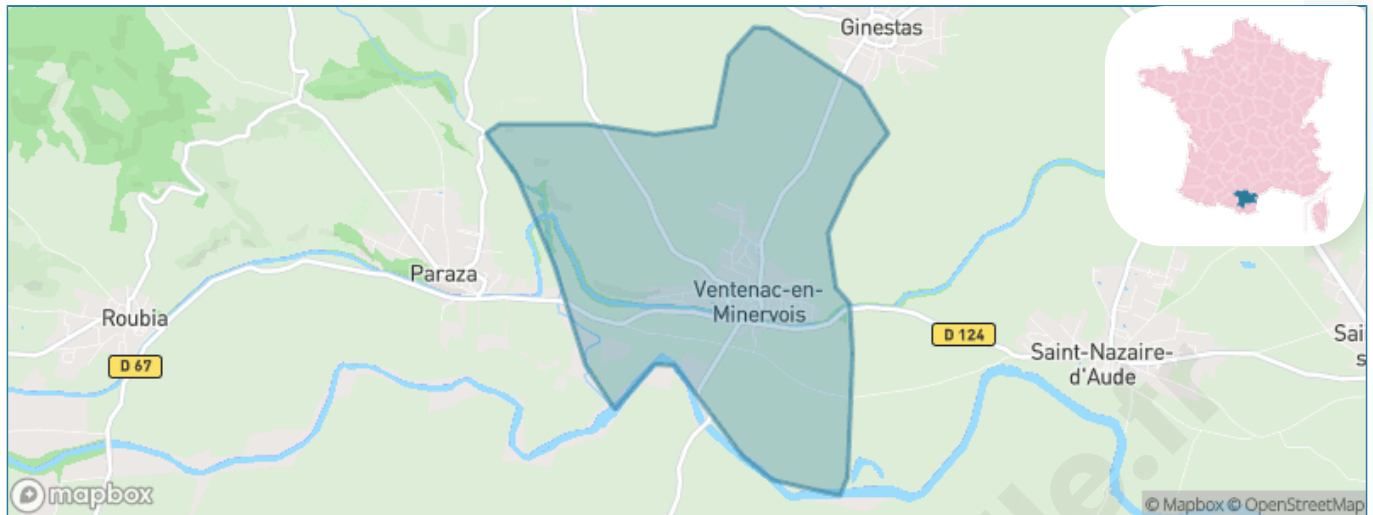
Présenté par

**BIEN** dans  
ma **VILLE** 

# Sommaire

Situation géographique .....	3
Statistiques sur la population .....	4
Evolution du nombre d'habitants .....	4
Tranche d'âge .....	5
0-14 ans .....	5
15-29 ans .....	5
30-44 ans .....	5
45-59 ans .....	5
60-74 ans .....	5
75-89 ans .....	5
90 ans et + .....	5
Activité professionnelle .....	5
Agriculteurs .....	5
Artisans, Commerçants .....	5
Cadres et sup. ....	5
Professions intermédiaires .....	5
Employé .....	5
Ouvrier .....	5
Retraité .....	5
Autres .....	5
Niveau de diplôme .....	6
Sans diplôme ou CEP .....	6
Brevet, BEPC, DNB .....	6
CAP-BEP ou équivalent .....	6
BAC ou équivalent .....	6
BAC+2 .....	6
BAC+3 ou +4 .....	6
BAC+5 ou plus .....	6
Composition des ménages .....	6
Couple sans enfant .....	6
Couple avec enfant(s) .....	6
Famille monoparentale .....	6
Colocation / Autre .....	6
Personnes seules .....	6
Profils électoraux .....	7
Premier tour .....	7
Sécurité .....	8
Evolution du nombre d'infractions .....	8
Pour comparer .....	9
Services à la population .....	10
Commerce .....	10
Éducation .....	10
Villes autour de Ventenac-en-Minervois .....	11

# Situation géographique



## i Informations clés

- **Région** : Occitanie
- **Département** : Aude
- **Code postal** : 11120
- **Superficie** : 6 km<sup>2</sup>



# Statistiques sur la population



Nombre d'habitants

**644**



Age moyen

**48 ans**



Pop active

**35.2%**



Taux chômage

**7.1%**



Pop densité

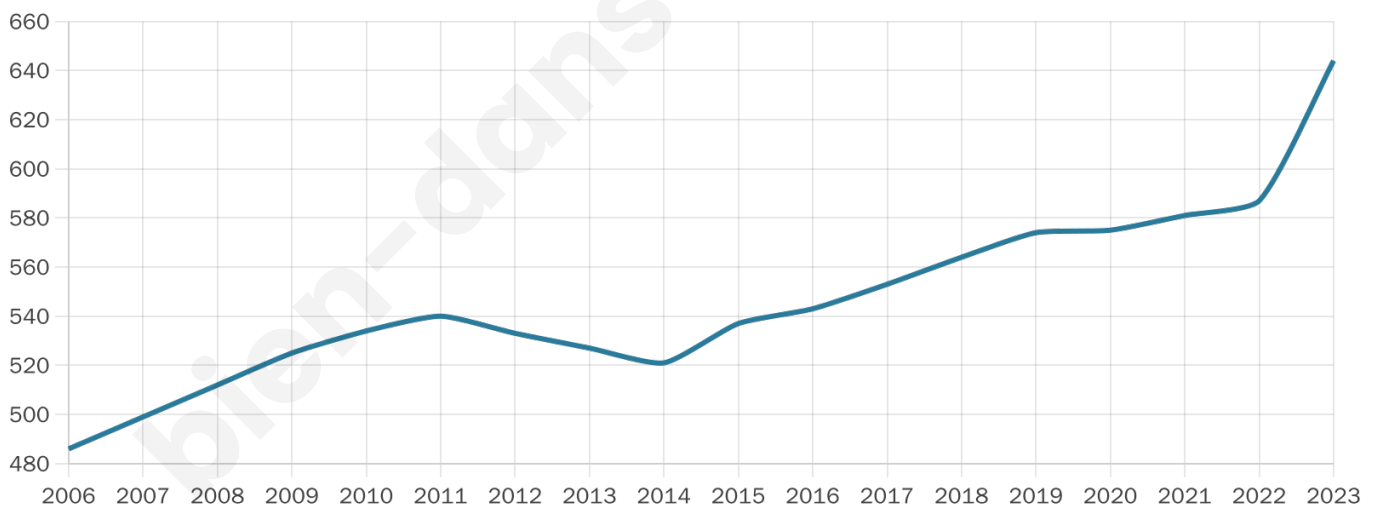
**107 h/km<sup>2</sup>**



Revenu moyen

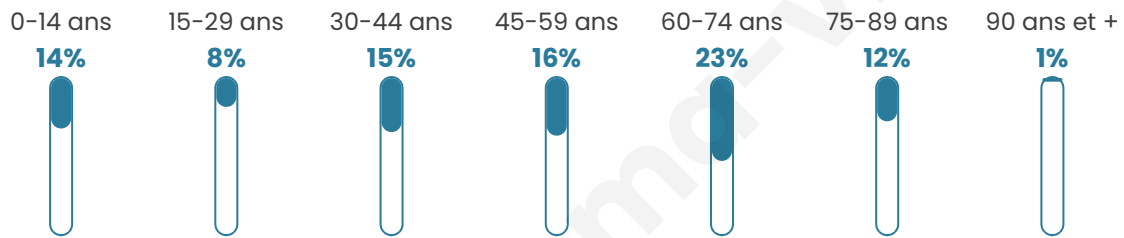
**22 260 €/an**

## Evolution du nombre d'habitants

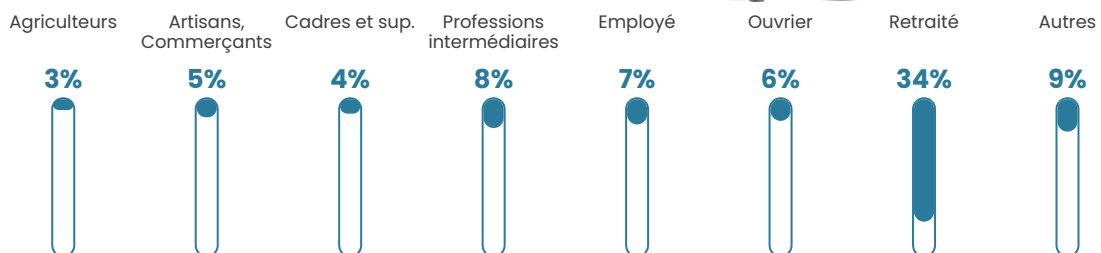


Sources : Institut national de la statistique et des études économiques (insee) selon Les dernières parutions officielles de 2024 portant sur les années 2020, 2021 et 2022.


## Tranche d'âge




## Activité professionnelle



## Niveau de diplôme




## Composition des ménages





# Profils électoraux

## Premier tour

	Marine LE PEN	28.76 %
	Emmanuel MACRON	25.33 %
	Jean-Luc MÉLENCHON	17.68 %
	Éric ZEMMOUR	8.44 %
	Jean LASSALLE	7.39 %
	Fabien ROUSSEL	3.69 %
	Yannick JADOT	2.64 %
	Valérie PÉCRESSÉ	2.37 %
	Nicolas DUPONT-AIGNAN	2.11 %
	Nathalie ARTHAUD	0.53 %
	Anne HIDALGO	0.53 %
	Philippe POUTOU	0.53 %

## Second tour

	Emmanuel MACRON	45,92 %
	Marine LE PEN	54,08 %

### 482 inscrits

Participation : 81.33%

Votes blancs : 7.65%

Votes nuls : 1.79%

### 482 inscrits

Participation : 80.91%

Votes blancs : 2.56%

Votes nuls : 0.26%

# Sécurité



Agressions physiques / sexuelles

0



Cambriolages

0



Vols / dégradations

0



Stupéfiants

0

## Evolution du nombre d'infractions



## Pour comparer

(en proportion du nombre d'habitants)



Sources : Bases statistiques communale, départementale et régionale de la délinquance enregistrée par la police et la gendarmerie nationales selon les dernières parutions officielles de 2025 portant sur l'année 2024 ([data.gouv](https://data.gouv.fr)).

Agressions physiques / sexuelles : Violences sexuelles, coups et blessures volontaires intrafamiliaux, coups et blessures volontaires, autres coups, blessures volontaires et vols violents sans arme.

Cambriolages : Cambriolages de logements.

Vols : Vols avec armes, vols d'accessoires sur véhicules, vols dans les véhicules, vols de véhicules, vols sans violence contre des personnes, destructions, dégradations volontaires et escroqueries.

Stupéfiants : Trafic de stupéfiants dont (AFD) et usage de stupéfiants.

# Services à la population



## Commerce

Hypermarché	X <u>Lézignan-Corbières</u> 10km
Supermarché	X <u>Saint-Marcel-sur-Aude</u> 5km
Superette	2
Boulangerie	X <u>Canet</u> 2km
Boucherie	1
Restaurant	1
Garage	X <u>Paraza</u> 2km
Station-service	X <u>Saint-Marcel-sur-Aude</u> 5km
Banque	X <u>Ginestas</u> 2km
La poste	X <u>Paraza</u> 2km
Coiffeur	3
Tabac	X <u>Ginestas</u> 2km
Bars / discothèque	X <u>Ginestas</u> 2km
Bibliothèque	X <u>Mailhac</u> 7km
Cinéma	X <u>Lézignan-Corbières</u> 10km
Vétérinaire	1



## Santé

Pharmacie	X <u>Canet</u> 2km
Hôpital	X <u>Lézignan-Corbières</u> 10km
Laboratoire d'analyses médicales	X <u>Montredon-des-Corbières</u> 8km
Etablissement pour handicapé	X <u>Montredon-des-Corbières</u> 10km
EHPA	X <u>Saint-Marcel-sur-Aude</u> 5km
Médecin	X <u>Ginestas</u> 2km
Dentiste	X <u>Canet</u> 3km
Chirurgien	X <u>Montredon-des-Corbières</u> 8km
Dermatologue	X <u>Sallèles-d'Aude</u> 7km
Anesthésiste	X <u>Montredon-des-Corbières</u> 8km
Gastro-entérologue	X <u>Montredon-des-Corbières</u> 8km
Gynécologue	X <u>Narbonne</u> 12km
Cancérologue	X <u>Montredon-des-Corbières</u> 8km
Neurologue	X <u>Montredon-des-Corbières</u> 8km
Ophtalmologue	X <u>Montredon-des-Corbières</u> 8km
ORL	X <u>Montredon-des-Corbières</u> 8km
Cardiologue	X <u>Montredon-des-Corbières</u> 8km
Pédiatre	X <u>Narbonne</u> 16km
Pneumologue	X <u>Narbonne</u> 14km
Psychologue	X <u>Narbonne</u> 13km
Radiologue	X <u>Montredon-des-Corbières</u> 8km
Rhumatologue	X <u>Lézignan-Corbières</u> 10km
Sage-femme	X <u>Canet</u> 2km



## Éducation

Crèche	X <u>Saint-Nazaire-d'Aude</u> 3km
Ecole maternelle Public	X <u>Roubia</u> 5km
Ecole maternelle Privé	X <u>Perpignan</u> 61km
Ecole primaire Public	1
Ecole primaire Privé	X <u>Bize-Minervois</u> 7km
Collège Public	X <u>Saint-Nazaire-d'Aude</u> 4km
Collège Privé	X <u>Montredon-des-Corbières</u> 10km
Lycée Public	X <u>Lézignan-Corbières</u> 11km
Lycée Privé	X <u>Lézignan-Corbières</u> 10km

Sources : Base Sirene des entreprises et de leurs établissements selon les dernières parutions officielles de 2025 portant sur l'année 2024 ([data.gouv](#)). Liste, localisation et tarifs des professionnels de santé selon les dernières parutions officielles de 2025 portant sur l'année 2024 ([opendatasoft](#)) et FINISS Extraction du Fichier des établissements selon les dernières parutions officielles de 2025 portant sur l'année 2024 ([data.gouv](#)). Adresse et géolocalisation des établissements d'enseignement du premier et second degrés selon les dernières parutions officielles de 2025 portant sur l'année 2024 ([data.education.gouv](#))

## Villes autour de Ventenac-en-Minervois

Ville	Habitants	Superficie	Pop densité	Pop active	Taux chômage	Revenu moyen	Prix immobilier
Paraza (1 avis)	700	9 km <sup>2</sup>	78 h/km <sup>2</sup>	39%	6.9%	20 830 €/an	1 837 €/m <sup>2</sup>
Canet	1 873	14 km <sup>2</sup>	134 h/km <sup>2</sup>	44.2%	6.9%	21 930 €/an	1 950 €/m <sup>2</sup>
Raissac-d'Aude	222	5 km <sup>2</sup>	44 h/km <sup>2</sup>	41.9%	4.5%	19 780 €/an	1 739 €/m <sup>2</sup>
Ginestas (2 avis)	1 611	9 km <sup>2</sup>	179 h/km <sup>2</sup>	41.4%	4.5%	21 930 €/an	1 921 €/m <sup>2</sup>
Villedaigne (1 avis)	599	2 km <sup>2</sup>	300 h/km <sup>2</sup>	35.7%	6.3%	17 280 €/an	1 848 €/m <sup>2</sup>
Saint-Nazaire-d'Aude (12 avis)	2 118	8 km <sup>2</sup>	265 h/km <sup>2</sup>	43%	5.3%	21 930 €/an	1 985 €/m <sup>2</sup>
Sainte-Valière	534	6 km <sup>2</sup>	89 h/km <sup>2</sup>	44.2%	6.4%	20 560 €/an	1 547 €/m <sup>2</sup>
Pouzols-Minervois (1 avis)	599	10 km <sup>2</sup>	60 h/km <sup>2</sup>	40.4%	8%	19 810 €/an	2 194 €/m <sup>2</sup>
Roubia	520	7 km <sup>2</sup>	74 h/km <sup>2</sup>	44.2%	8.7%	20 470 €/an	1 559 €/m <sup>2</sup>
Névian (1 avis)	1 286	14 km <sup>2</sup>	92 h/km <sup>2</sup>	50%	4.1%	22 270 €/an	1 534 €/m <sup>2</sup>
Marcorignan (1 avis)	1 333	5 km <sup>2</sup>	267 h/km <sup>2</sup>	43.9%	6.7%	22 020 €/an	1 735 €/m <sup>2</sup>
Mirepeisset	750	5 km <sup>2</sup>	150 h/km <sup>2</sup>	45.5%	6.1%	21 260 €/an	1 999 €/m <sup>2</sup>
Saint-Marcel-sur-Aude (7 avis)	2 014	8 km <sup>2</sup>	252 h/km <sup>2</sup>	44%	6.1%	20 990 €/an	1 829 €/m <sup>2</sup>
Mailhac (1 avis)	595	10 km <sup>2</sup>	60 h/km <sup>2</sup>	44%	4.9%	19 200 €/an	1 536 €/m <sup>2</sup>
Moussan (8 avis)	2 093	14 km <sup>2</sup>	150 h/km <sup>2</sup>	48.9%	6.2%	22 710 €/an	1 851 €/m <sup>2</sup>

bien-dans-ma-ville.fr



# Vous aimez votre ville ? Notez-la !

Et faites-nous part de vos remarques constructives



Avec

**BIEN** dans ma **VILLE** 