



Version web

Ville de Ventenac

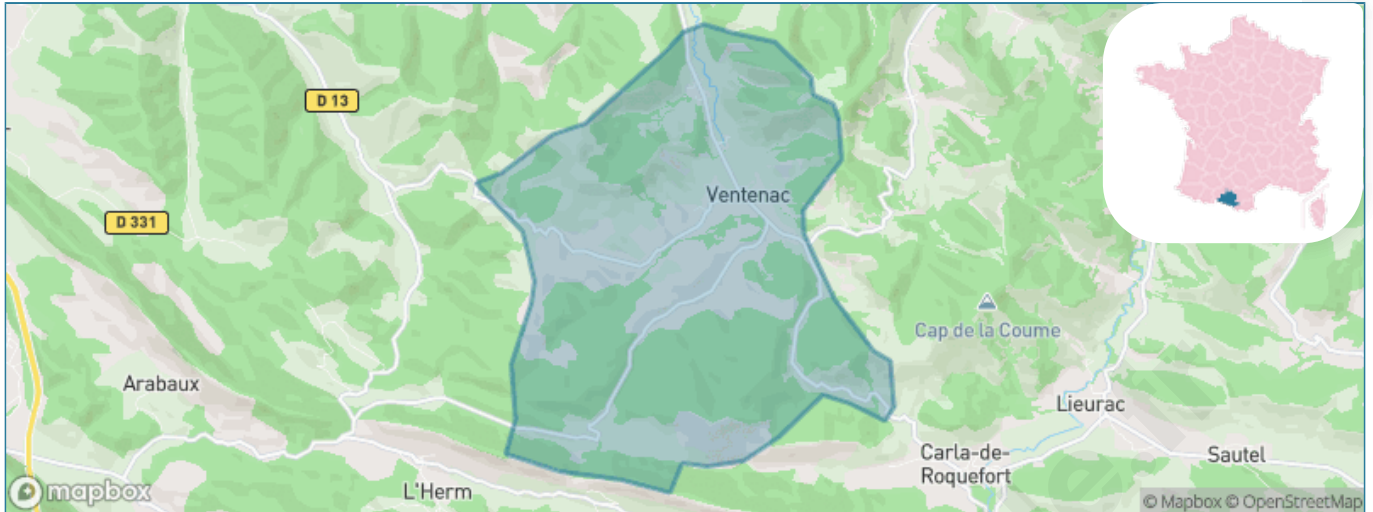
Présenté par

BIEN dans
ma **VILLE** 

Sommaire

Situation géographique	3
Statistiques sur la population	4
Evolution du nombre d'habitants	4
Tranche d'âge	5
0-14 ans	5
15-29 ans	5
30-44 ans	5
45-59 ans	5
60-74 ans	5
75-89 ans	5
90 ans et +	5
Activité professionnelle	5
Agriculteurs	5
Artisans, Commerçants	5
Cadres et sup.	5
Professions intermédiaires	5
Employé	5
Ouvrier	5
Retraité	5
Autres	5
Niveau de diplôme	6
Sans diplôme ou CEP	6
Brevet, BEPC, DNB	6
CAP-BEP ou équivalent	6
BAC ou équivalent	6
BAC+2	6
BAC+3 ou +4	6
BAC+5 ou plus	6
Composition des ménages	6
Couple sans enfant	6
Couple avec enfant(s)	6
Famille monoparentale	6
Colocation / Autre	6
Personnes seules	6
Profils électoraux	7
Premier tour	7
Sécurité	8
Evolution du nombre d'infractions	8
Pour comparer	9
Services à la population	10
Commerce	10
Éducation	10
Villes autour de Ventenac	11

Situation géographique



i Informations clés

- **Région** : Occitanie
- **Département** : Ariège
- **Code postal** : 09120
- **Superficie** : 19 km²



Statistiques sur la population



Nombre d'habitants

234



Age moyen

44 ans



Pop active

50%



Taux chômage

11.6%



Pop densité

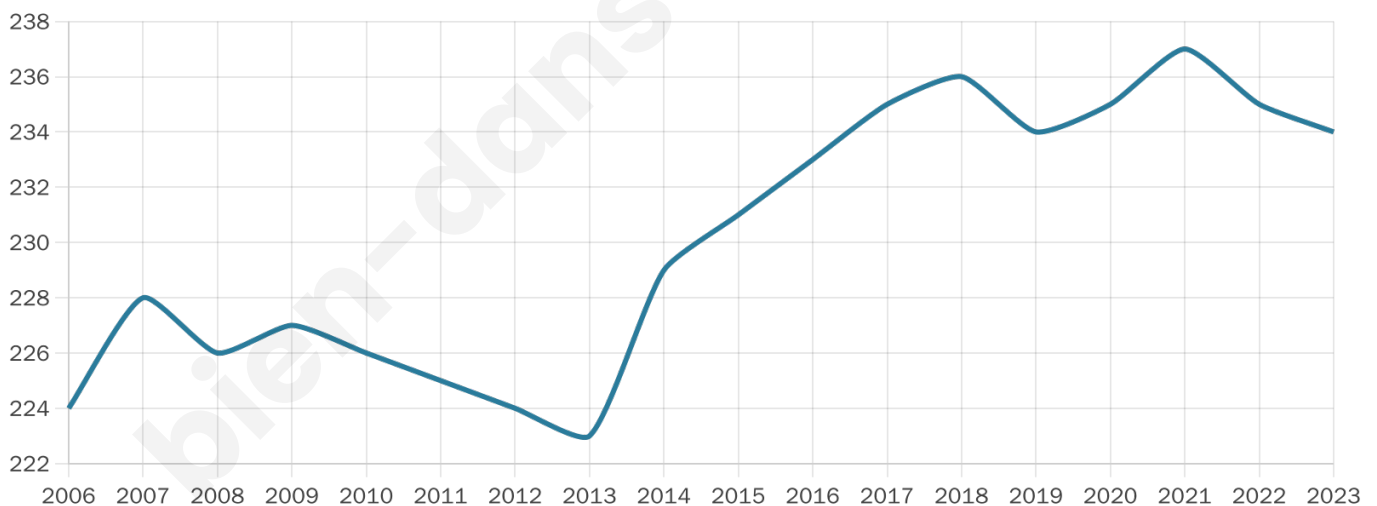
12 h/km²



Revenu moyen

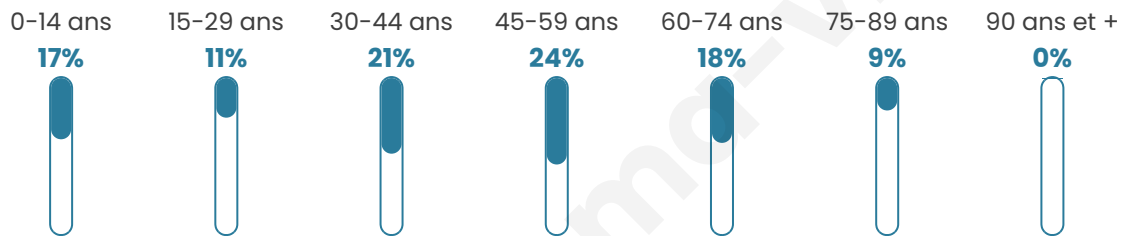
19 560 €/an

Evolution du nombre d'habitants

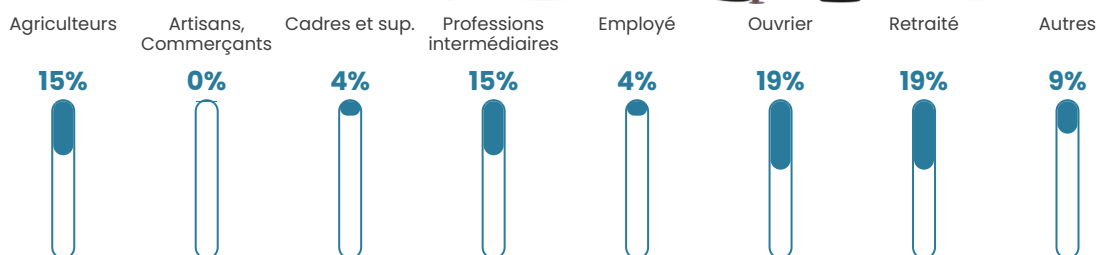


Sources : Institut national de la statistique et des études économiques (insee) selon Les dernières parutions officielles de 2024 portant sur les années 2020, 2021 et 2022.


Tranche d'âge




Activité professionnelle



Niveau de diplôme















Composition des ménages



Profils électoraux

Premier tour

	Jean-Luc MÉLENCHON	31.01 %
	Marine LE PEN	30.38 %
	Emmanuel MACRON	17.72 %
	Jean LASSALLE	8.86 %
	Éric ZEMMOUR	3.80 %
	Fabien ROUSSEL	1.90 %
	Anne HIDALGO	1.90 %
	Yannick JADOT	1.90 %
	Nicolas DUPONT- AIGNAN	1.90 %
	Valérie PÉCRESSE	0.63 %
	Nathalie ARTHAUD	0.00 %
	Philippe POUTOU	0.00 %



192 inscrits

Participation : 83.85%

Votes blancs : 1.86%

Votes nuls : 0.00%

Second tour

	Emmanuel MACRON	42,54 %
	Marine LE PEN	57,46 %

191 inscrits

Participation : 81.68%

Votes blancs : 13.46%

Votes nuls : 0.64%

Sécurité



Agressions physiques / sexuelles

0



Cambriolages

0



Vols / dégradations

0



Stupéfiants

0

Evolution du nombre d'infractions



Pour comparer

(en proportion du nombre d'habitants)



Sources : Bases statistiques communale, départementale et régionale de la délinquance enregistrée par la police et la gendarmerie nationales selon les dernières parutions officielles de 2025 portant sur l'année 2024 ([data.gouv](https://data.gouv.fr)).

Agressions physiques / sexuelles : Violences sexuelles, coups et blessures volontaires intrafamiliaux, coups et blessures volontaires, autres coups, blessures volontaires et vols violents sans arme.

Cambriolages : Cambriolages de logements.

Vols : Vols avec armes, vols d'accessoires sur véhicules, vols dans les véhicules, vols de véhicules, vols sans violence contre des personnes, destructions, dégradations volontaires et escroqueries.

Stupéfiants : Trafic de stupéfiants dont (AFD) et usage de stupéfiants.

Services à la population



Commerce

Hypermarché	X <u>Foix</u> 9km
Supermarché	X <u>Foix</u> 8km
Superette	X <u>Sautel</u> 8km
Boulangerie	X <u>Foix</u> 8km
Boucherie	X <u>Foix</u> 8km
Restaurant	X <u>Pradières</u> 7km
Garage	X <u>Calzan</u> 5km
Station-service	X <u>Varilhes</u> 9km
Banque	X <u>Varilhes</u> 9km
La poste	X <u>Coussa</u> 7km
Coiffeur	X <u>Saint-Félix-de-Rieutord</u> 6km
Tabac	X <u>Foix</u> 8km
Bars / discothèque	X <u>Vira</u> 7km
Bibliothèque	X <u>Les Pujols</u> 10km
Cinéma	X <u>Foix</u> 10km
Vétérinaire	X <u>Dun</u> 6km



Santé

Pharmacie	X <u>Varilhes</u> 9km
Hôpital	X <u>L'Herm</u> 4km
Laboratoire d'analyses médicales	X <u>Foix</u> 10km
Etablissement pour handicapé	X <u>L'Herm</u> 4km
EHPA	X <u>Varilhes</u> 9km
Médecin	X <u>Foix</u> 9km
Dentiste	X <u>Saint-Jean-de-Verges</u> 9km
Chirurgien	X <u>Saint-Jean-de-Verges</u> 9km
Dermatologue	X <u>Villefranche-de-Lauragais</u> 44km
Anesthésiste	X <u>Villefranche-de-Lauragais</u> 45km
Gastro-entérologue	X <u>Saint-Jean-de-Verges</u> 9km
Gynécologue	X <u>Foix</u> 9km
Cancérologue	X <u>Muret</u> 61km
Neurologue	X <u>Mauvezin-de-Sainte-Croix</u> 41km
Ophtalmologue	X <u>Foix</u> 10km
ORL	X <u>Foix</u> 10km
Cardiologue	X <u>Foix</u> 10km
Pédiatre	X <u>Pamiers</u> 14km
Pneumologue	X <u>Foix</u> 10km
Psychologue	X <u>Foix</u> 10km
Radiologue	X <u>Saint-Jean-de-Verges</u> 9km
Rhumatologue	X <u>Saint-Jean-de-Verges</u> 9km
Sage-femme	X <u>Varilhes</u> 9km



Éducation

Crèche	X <u>Arvigna</u> 7km
Ecole maternelle Public	X <u>Carla-de-Roquefort</u> 5km
Ecole maternelle Privé	X <u>Plaisance-du-Touch</u> 70km
Ecole primaire Public	X <u>Ségura</u> 5km
Ecole primaire Privé	X <u>Lavelanet</u> 13km
Collège Public	X <u>Foix</u> 10km
Collège Privé	X <u>Pamiers</u> 14km
Lycée Public	X <u>Ferrières-sur-Ariège</u> 10km
Lycée Privé	X <u>Pamiers</u> 14km

Sources : Base Sirene des entreprises et de leurs établissements selon les dernières parutions officielles de 2025 portant sur l'année 2024 ([data.gouv](https://data.gouv.fr)). Liste, localisation et tarifs des professionnels de santé selon les dernières parutions officielles de 2025 portant sur l'année 2024 ([opendatasoft](https://opendatasoft.com)) et FINISS Extraction du Fichier des établissements selon les dernières parutions officielles de 2025 portant sur l'année 2024 ([data.gouv](https://data.gouv.fr)). Adresse et géolocalisation des établissements d'enseignement du premier et second degrés selon les dernières parutions officielles de 2025 portant sur l'année 2024 ([data.education.gouv](https://data.education.gouv.fr))

Villes autour de Ventenac

Ville	Habitants	Superficie	Pop densité	Pop active	Taux chômage	Revenu moyen	Prix immobilier
Malléon	77	6 km ²	13 h/km ²	46.8%	3.9%	NC	NC
Calzan	45	4 km ²	11 h/km ²	55.6%	8.9%	NC	NC
Gudas	193	10 km ²	19 h/km ²	50.8%	7.8%	22 710 €/an	2 610 €/m ²
Ségura	199	8 km ²	25 h/km ²	43.7%	6%	20 420 €/an	1 088 €/m ²
L'Herm	186	14 km ²	13 h/km ²	54.3%	5.4%	21 490 €/an	1 383 €/m ²
Carla-de-Roquefort	164	9 km ²	18 h/km ²	48.8%	7.9%	21 760 €/an	973 €/m ²
Leychert	114	5 km ²	23 h/km ²	45.6%	2.6%	21 470 €/an	1 436 €/m ²
Soula	168	11 km ²	15 h/km ²	39.3%	3.6%	22 710 €/an	1 443 €/m ²
Lieurac	181	6 km ²	30 h/km ²	51.4%	6.6%	20 050 €/an	1 318 €/m ²
Saint-Félix-de-Rieutord (1 avis)	468	6 km ²	78 h/km ²	52.6%	3%	24 470 €/an	1 416 €/m ²
Pradières	124	6 km ²	21 h/km ²	44.4%	3.2%	21 060 €/an	650 €/m ²
Vira (1 avis)	161	5 km ²	32 h/km ²	45.3%	5%	21 380 €/an	1 488 €/m ²
Roquefort-les-Cascades	80	7 km ²	11 h/km ²	51.3%	10%	NC	1 976 €/m ²
Arabaux	79	4 km ²	20 h/km ²	51.9%	3.8%	NC	1 825 €/m ²
Ilhat	122	6 km ²	20 h/km ²	50.8%	7.4%	18 560 €/an	805 €/m ²

bien-dans-ma-ville.fr



Vous aimez votre ville ? Notez-la !

Et faites-nous part de vos remarques constructives



Avec

BIEN dans ma **VILLE** 