



Version web

Ville de Ventelay

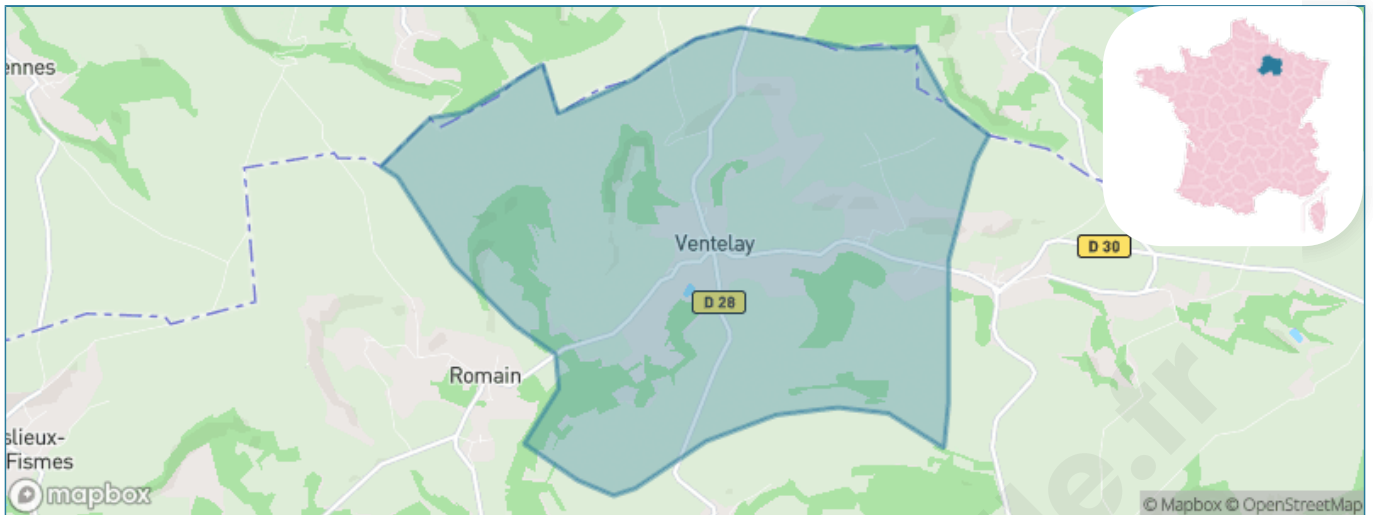
Présenté par

BIEN dans
ma **VILLE** 

Sommaire

Situation géographique	3
Statistiques sur la population	4
Evolution du nombre d'habitants	4
Tranche d'âge	5
0-14 ans	5
15-29 ans	5
30-44 ans	5
45-59 ans	5
60-74 ans	5
75-89 ans	5
90 ans et +	5
Activité professionnelle	5
Agriculteurs	5
Artisans, Commerçants	5
Cadres et sup.	5
Professions intermédiaires	5
Employé	5
Ouvrier	5
Retraité	5
Autres	5
Niveau de diplôme	6
Sans diplôme ou CEP	6
Brevet, BEPC, DNB	6
CAP-BEP ou équivalent	6
BAC ou équivalent	6
BAC+2	6
BAC+3 ou +4	6
BAC+5 ou plus	6
Composition des ménages	6
Couple sans enfant	6
Couple avec enfant(s)	6
Famille monoparentale	6
Colocation / Autre	6
Personnes seules	6
Profils électoraux	7
Premier tour	7
Sécurité	8
Evolution du nombre d'infractions	8
Pour comparer	9
Services à la population	10
Commerce	10
Éducation	10
Villes autour de Ventelay	12

Situation géographique



i Informations clés

- **Région** : Grand Est
- **Département** : Marne
- **Code postal** : 51140
- **Superficie** : 14 km²



Marne
LE DÉPARTEMENT

Statistiques sur la population



Nombre d'habitants

253



Age moyen

43 ans



Pop active

54.9%



Taux chômage

6%



Pop densité

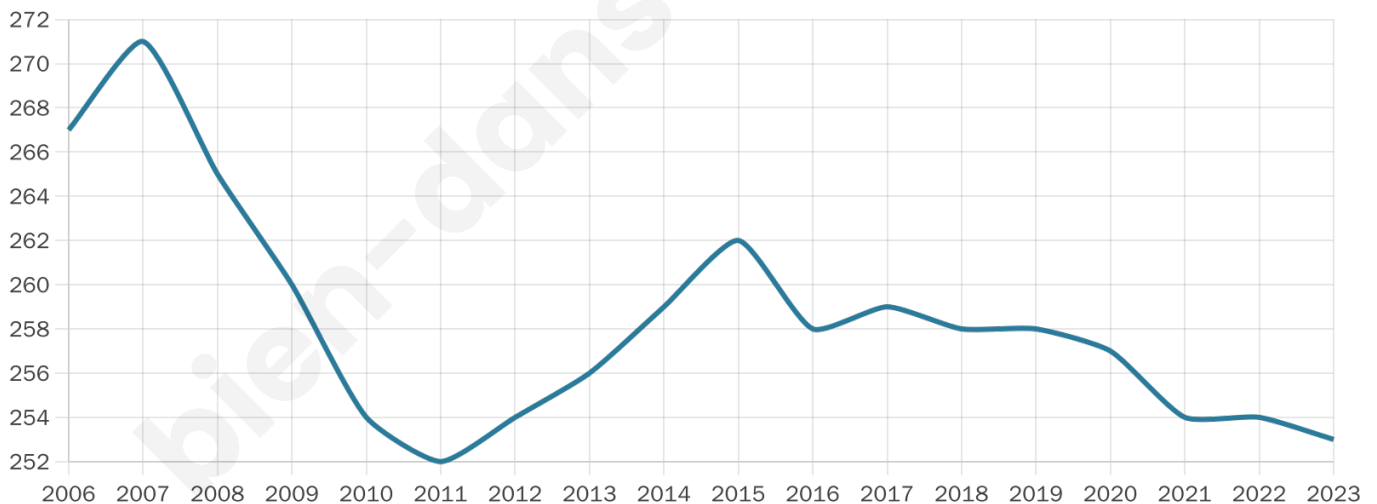
18 h/km²



Revenu moyen

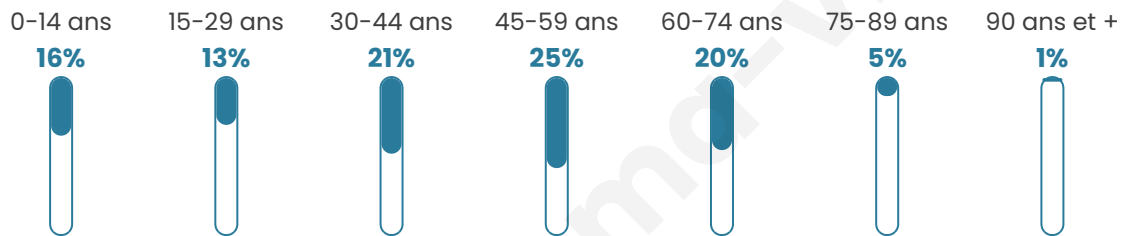
26 410 €/an

Evolution du nombre d'habitants

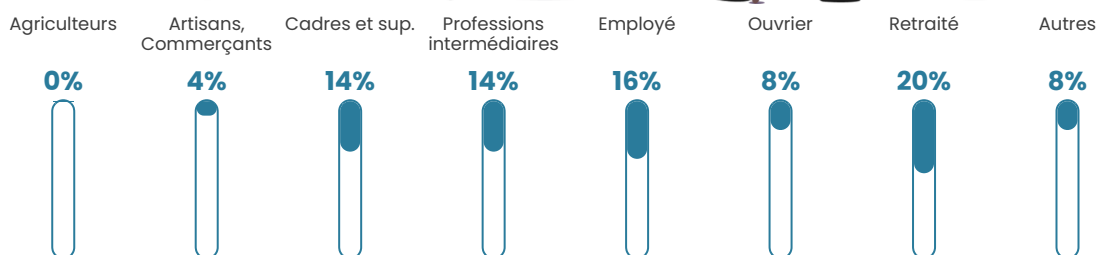


Sources : Institut national de la statistique et des études économiques (insee) selon Les dernières parutions officielles de 2024 portant sur les années 2020, 2021 et 2022.


Tranche d'âge




Activité professionnelle



Niveau de diplôme














Composition des ménages



Profils électoraux

Premier tour

	Marine LE PEN	31.17 %
	Emmanuel MACRON	24.68 %
	Jean-Luc MÉLENCHON	16.23 %
	Jean LASSALLE	8.44 %
	Valérie PÉCRESSE	7.14 %
	Éric ZEMMOUR	3.90 %
	Yannick JADOT	3.90 %
	Fabien ROUSSEL	1.95 %
	Nicolas DUPONT-AIGNAN	1.95 %
	Anne HIDALGO	0.65 %
	Nathalie ARTHAUD	0.00 %
	Philippe POUTOU	0.00 %



206 inscrits

Participation : 76.21%

Votes blancs : 1.91%

Votes nuls : 0.00%

Second tour

	Emmanuel MACRON	46,67 %
	Marine LE PEN	53,33 %

206 inscrits

Participation : 83.98%

Votes blancs : 9.25%

Votes nuls : 4.05%

Sécurité



Agressions physiques / sexuelles

0



Cambriolages

0



Vols / dégradations

0



Stupéfiants

0

Evolution du nombre d'infractions



Pour comparer

(en proportion du nombre d'habitants)



Sources : Bases statistiques communale, départementale et régionale de la délinquance enregistrée par la police et la gendarmerie nationales selon les dernières parutions officielles de 2025 portant sur l'année 2024 ([data.gouv](https://data.gouv.fr)).

Agressions physiques / sexuelles : Violences sexuelles, coups et blessures volontaires intrafamiliaux, coups et blessures volontaires, autres coups, blessures volontaires et vols violents sans arme.

Cambriolages : Cambriolages de logements.

Vols : Vols avec armes, vols d'accessoires sur véhicules, vols dans les véhicules, vols de véhicules, vols sans violence contre des personnes, destructions, dégradations volontaires et escroqueries.

Stupéfiants : Trafic de stupéfiants dont (AFD) et usage de stupéfiants.

Services à la population



Commerce

Hypermarché	X <u>Fismes</u> 10km
Supermarché	X <u>Cormicy</u> 8km
Superette	X <u>Beaurieux</u> 8km
Boulangerie	X <u>Jonchery-sur-Vesle</u> 5km
Boucherie	X <u>Jonchery-sur-Vesle</u> 5km
Restaurant	X <u>Jonchery-sur-Vesle</u> 5km
Garage	X <u>Montigny-sur-Vesle</u> 2km
Station-service	X <u>Jonchery-sur-Vesle</u> 6km
Banque	X <u>Hermonville</u> 8km
La poste	X <u>Guyencourt</u> 4km
Coiffeur	1
Tabac	X <u>Jonchery-sur-Vesle</u> 6km
Bars / discothèque	X <u>Maizy</u> 7km
Bibliothèque	X <u>Fismes</u> 9km
Cinéma	X <u>Thillois</u> 14km
Vétérinaire	X <u>Jonchery-sur-Vesle</u> 6km



Santé

Pharmacie	X <u>Vandeuil</u> 5km
Hôpital	X <u>Fismes</u> 9km
Laboratoire d'analyses médicales	X <u>Fismes</u> 9km
Etablissement pour handicapé	X <u>Jonchery-sur-Vesle</u> 5km
EHPA	X <u>Hermonville</u> 8km
Médecin	X <u>Jonchery-sur-Vesle</u> 5km
Dentiste	X <u>Jonchery-sur-Vesle</u> 5km
Chirurgien	X <u>Blanzy-lès-Fismes</u> 9km
Dermatologue	X <u>Reims</u> 18km
Anesthésiste	X <u>Reims</u> 16km
Gastro-entérologue	X <u>Villeneuve-sur-Aisne</u> 16km
Gynécologue	X <u>Reims</u> 17km
Cancérologue	X <u>Reims</u> 19km
Neurologue	X <u>Reims</u> 19km
Ophtalmologue	X <u>Tinqueux</u> 17km
ORL	X <u>Reims</u> 17km
Cardiologue	X <u>Reims</u> 18km
Pédiatre	X <u>Fismes</u> 9km
Pneumologue	X <u>Reims</u> 19km
Psychologue	X <u>Reims</u> 17km
Radiologue	X <u>Villeneuve-sur-Aisne</u> 16km
Rhumatologue	X <u>Reims</u> 18km
Sage-femme	X <u>Cormicy</u> 8km



Éducation

Crèche	X <u>Roucy</u> 5km
Ecole maternelle Public	X <u>Vandeuil</u> 5km
Ecole maternelle Privé	X <u>Fismes</u> 9km
Ecole primaire Public	X <u>Roucy</u> 5km
Ecole primaire Privé	X <u>Fismes</u> 9km
Collège Public	X <u>Fismes</u> 8km
Collège Privé	X <u>Fismes</u> 9km
Lycée Public	X <u>Reims</u> 17km
Lycée Privé	X <u>Thillois</u> 14km

Sources : Base Sirene des entreprises et de leurs établissements selon les dernières parutions officielles de 2025 portant sur l'année 2024 ([data.gouv](https://data.gouv.fr)). Liste, localisation et tarifs des professionnels de santé selon les dernières parutions officielles de 2025 portant sur l'année 2024 ([opendatasoft](https://opendatasoft.com)) et FINESS Extraction du Fichier des établissements selon les dernières parutions officielles de 2025 portant sur l'année 2024 ([data.gouv](https://data.gouv.fr)). Adresse et géolocalisation des établissements d'enseignement du premier et second degrés selon les dernières parutions officielles de 2025 portant sur l'année 2024 ([data.education.gouv](https://data.education.gouv.fr))

bien-dans-ma-ville.fr

Villes autour de Ventelay

Ville	Habitants	Superficie	Pop densité	Pop active	Taux chômage	Revenu moyen	Prix immobilier
Montigny-sur-Vesle	569	9 km ²	63 h/km ²	42.7%	3.5%	26 470 €/an	1 569 €/m ²
Bouvancourt	174	12 km ²	15 h/km ²	50.6%	0.6%	26 320 €/an	1 434 €/m ²
Romain (1 avis)	332	8 km ²	42 h/km ²	49.4%	1.8%	25 140 €/an	1 733 €/m ²
Pévy	235	7 km ²	34 h/km ²	48.1%	2.6%	28 490 €/an	1 958 €/m ²
Guyencourt	244	4 km ²	61 h/km ²	54.5%	3.3%	25 500 €/an	632 €/m ²
Meurival	56	2 km ²	28 h/km ²	50%	12.5%	NC	NC
Breuil-sur-Vesle	325	6 km ²	54 h/km ²	53.2%	3.4%	26 490 €/an	1 452 €/m ²
Roucy	365	7 km ²	52 h/km ²	57.3%	3.6%	25 980 €/an	1 042 €/m ²
Courlandon (1 avis)	302	3 km ²	101 h/km ²	53%	2.6%	24 720 €/an	1 342 €/m ²
Prouilly	549	10 km ²	55 h/km ²	51.7%	2.9%	27 310 €/an	1 886 €/m ²
Bouffignereux	96	4 km ²	24 h/km ²	49%	3.1%	27 530 €/an	1 704 €/m ²
Muscourt	44	2 km ²	22 h/km ²	38.6%	2.3%	NC	NC
Chaudardes	91	4 km ²	23 h/km ²	49.5%	1.1%	24 500 €/an	1 194 €/m ²
Concevreux	256	12 km ²	21 h/km ²	52%	4.3%	24 070 €/an	1 493 €/m ²
Jonchery-sur-Vesle	1 822	3 km ²	607 h/km ²	45.9%	3.2%	27 760 €/an	2 233 €/m ²

bien-dans-ma-ville.fr



Vous aimez votre ville ? Notez-la !

Et faites-nous part de vos remarques constructives



Avec

BIEN dans ma **VILLE** 