



Version web

Ville de Ventavon

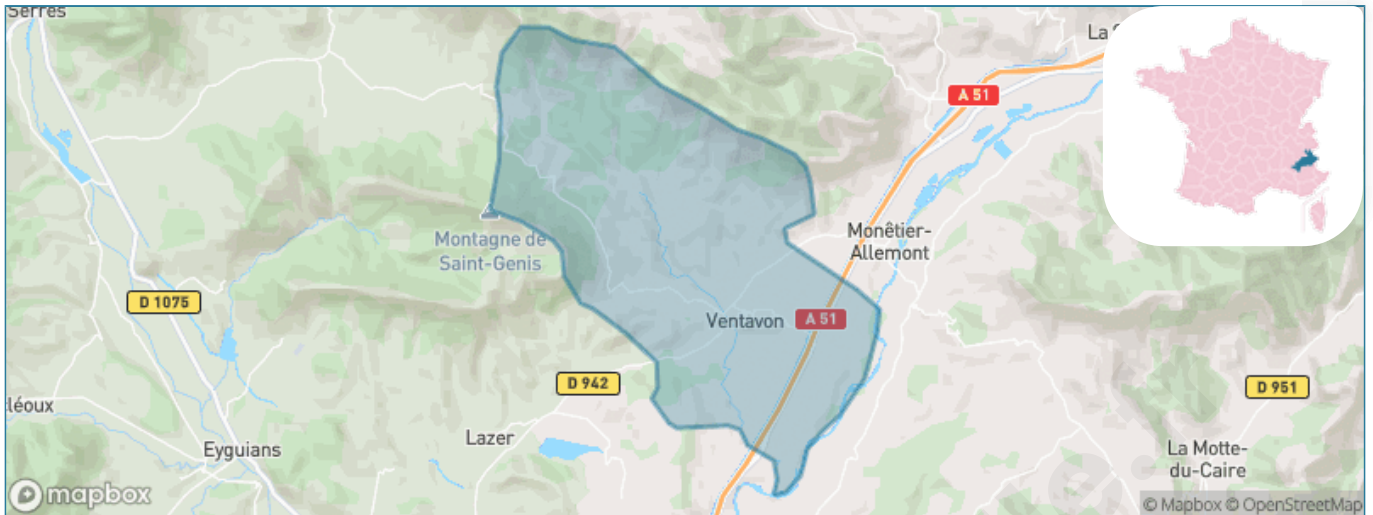
Présenté par

BIEN dans
ma **VILLE** 

Sommaire

Situation géographique	3
Statistiques sur la population	4
Evolution du nombre d'habitants	4
Tranche d'âge	5
0-14 ans	5
15-29 ans	5
30-44 ans	5
45-59 ans	5
60-74 ans	5
75-89 ans	5
90 ans et +	5
Activité professionnelle	5
Agriculteurs	5
Artisans, Commerçants	5
Cadres et sup.	5
Professions intermédiaires	5
Employé	5
Ouvrier	5
Retraité	5
Autres	5
Niveau de diplôme	6
Sans diplôme ou CEP	6
Brevet, BEPC, DNB	6
CAP-BEP ou équivalent	6
BAC ou équivalent	6
BAC+2	6
BAC+3 ou +4	6
BAC+5 ou plus	6
Composition des ménages	6
Couple sans enfant	6
Couple avec enfant(s)	6
Famille monoparentale	6
Colocation / Autre	6
Personnes seules	6
Profils électoraux	7
Premier tour	7
Sécurité	8
Evolution du nombre d'infractions	8
Pour comparer	9
Services à la population	10
Commerce	10
Éducation	10
Villes autour de Ventavon	12

Situation géographique



i Informations clés

- **Région** : Provence-Alpes-Côte d'Azur
- **Département** : Hautes-Alpes
- **Code postal** : 05300
- **Superficie** : 42 km²



Statistiques sur la population



Nombre d'habitants

540



Age moyen

40 ans



Pop active

54.8%



Taux chômage

6.3%



Pop densité

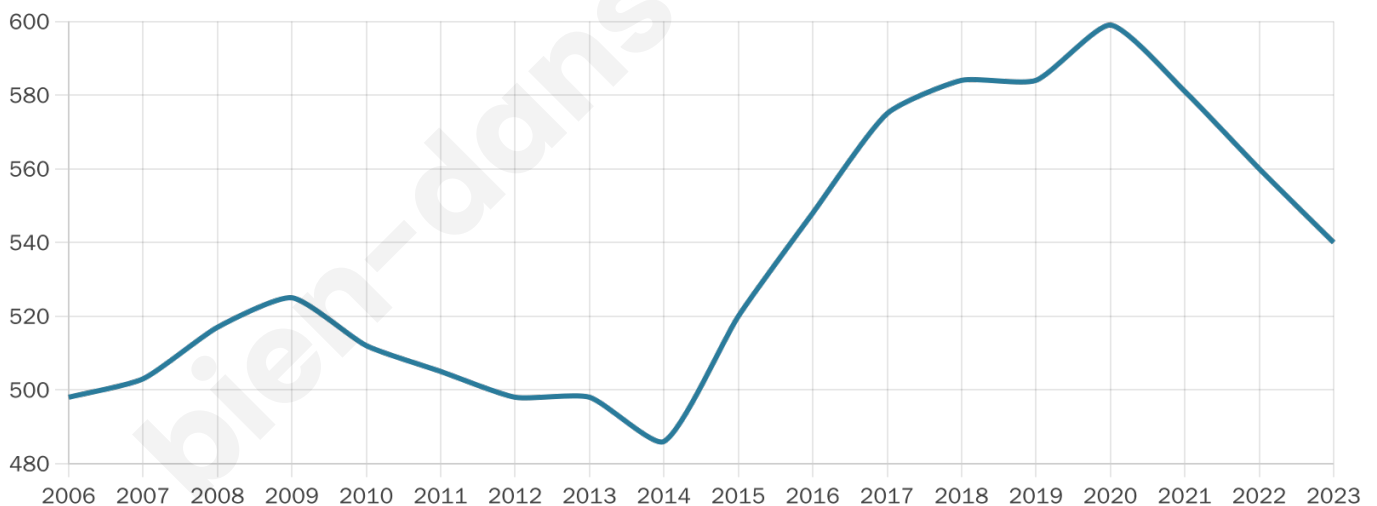
13 h/km²



Revenu moyen

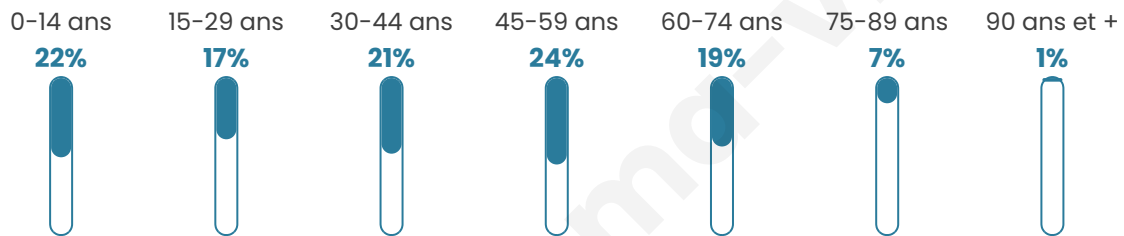
22 160 €/an

Evolution du nombre d'habitants

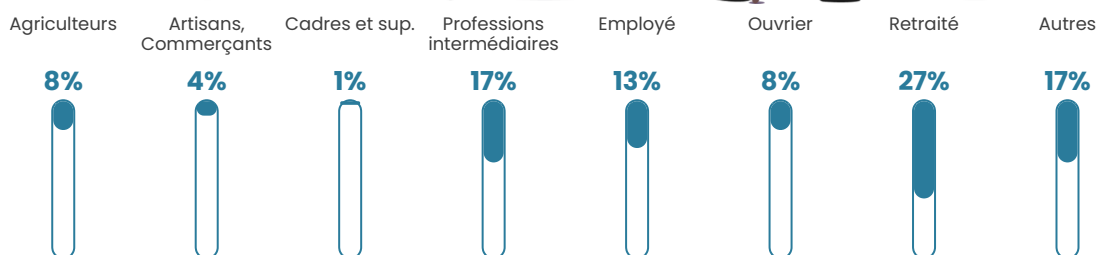


Sources : Institut national de la statistique et des études économiques (insee) selon Les dernières parutions officielles de 2024 portant sur les années 2020, 2021 et 2022.


Tranche d'âge




Activité professionnelle



Niveau de diplôme















Composition des ménages





Profils électoraux

Premier tour

	Marine LE PEN	29.39 %
	Emmanuel MACRON	22.19 %
	Jean-Luc MÉLENCHON	17.00 %
	Éric ZEMMOUR	6.92 %
	Fabien ROUSSEL	6.05 %
	Jean LASSALLE	4.90 %
	Valérie PÉCRESSE	4.03 %
	Nicolas DUPONT-AIGNAN	3.46 %
	Anne HIDALGO	2.88 %
	Yannick JADOT	2.31 %
	Philippe POUTOU	0.58 %
	Nathalie ARTHAUD	0.29 %

Second tour

	Emmanuel MACRON	48,11 %
	Marine LE PEN	51,89 %

435 inscrits

Participation : 80.69%

Votes blancs : 7.41%

Votes nuls : 1.99%

435 inscrits

Participation : 82.76%

Votes blancs : 1.11%

Votes nuls : 2.50%

Sécurité



Agressions physiques / sexuelles

0



Cambriolages

0



Vols / dégradations

0



Stupéfiants

0

Evolution du nombre d'infractions



Pour comparer

(en proportion du nombre d'habitants)



Sources : Bases statistiques communale, départementale et régionale de la délinquance enregistrée par la police et la gendarmerie nationales selon les dernières parutions officielles de 2025 portant sur l'année 2024 ([data.gouv](https://data.gouv.fr)).

Agressions physiques / sexuelles : Violences sexuelles, coups et blessures volontaires intrafamiliaux, coups et blessures volontaires, autres coups, blessures volontaires et vols violents sans arme.

Cambriolages : Cambriolages de logements.

Vols : Vols avec armes, vols d'accessoires sur véhicules, vols dans les véhicules, vols de véhicules, vols sans violence contre des personnes, destructions, dégradations volontaires et escroqueries.

Stupéfiants : Trafic de stupéfiants dont (AFD) et usage de stupéfiants.

Services à la population



Commerce

Hypermarché	X <u>Sisteron</u> 15km
Supermarché	X <u>Laragne-Montéglin</u> 8km
Superette	X <u>Monétier-Allemont</u> 4km
Boulangerie	X <u>Monétier-Allemont</u> 4km
Boucherie	X <u>Laragne-Montéglin</u> 9km
Restaurant	2
Garage	2
Station-service	X <u>Laragne-Montéglin</u> 8km
Banque	X <u>Laragne-Montéglin</u> 8km
La poste	X <u>Laragne-Montéglin</u> 9km
Coiffeur	X <u>Laragne-Montéglin</u> 7km
Tabac	X <u>Laragne-Montéglin</u> 8km
Bars / discothèque	X <u>Monétier-Allemont</u> 4km
Bibliothèque	X <u>Gap</u> 27km
Cinéma	X <u>Laragne-Montéglin</u> 8km
Vétérinaire	1



Santé

Pharmacie	X <u>Laragne-Montéglin</u> 8km
Hôpital	X <u>Laragne-Montéglin</u> 8km
Laboratoire d'analyses médicales	X <u>Laragne-Montéglin</u> 8km
Etablissement pour handicapé	X <u>Laragne-Montéglin</u> 8km
EHPA	X <u>Laragne-Montéglin</u> 8km
Médecin	X <u>Laragne-Montéglin</u> 9km
Dentiste	X <u>Laragne-Montéglin</u> 8km
Chirurgien	X <u>Gap</u> 26km
Dermatologue	X <u>Tallard</u> 17km
Anesthésiste	X <u>Gap</u> 26km
Gastro-entérologue	X <u>Gap</u> 26km
Gynécologue	X <u>Digne-les-Bains</u> 40km
Cancérologue	X <u>Manosque</u> 60km
Neurologue	X <u>Gap</u> 26km
Ophthalmologue	X <u>La Saulce</u> 11km
ORL	X <u>Sisteron</u> 20km
Cardiologue	X <u>Tallard</u> 17km
Pédiatre	X <u>Digne-les-Bains</u> 41km
Pneumologue	X <u>Oraison</u> 50km
Psychologue	X <u>Sisteron</u> 19km
Radiologue	X <u>Gap</u> 25km
Rhumatologue	X <u>Sisteron</u> 15km
Sage-femme	X <u>Tallard</u> 16km



Éducation

Crèche	X <u>Monétier-Allemont</u> 4km
Ecole maternelle Public	X <u>Vaumeilh</u> 10km
Ecole maternelle Privé	X <u>Vaison-la-Romaine</u> 66km
Ecole primaire Public	1
Ecole primaire Privé	X <u>Valernes</u> 13km
Collège Public	X <u>Laragne-Montéglin</u> 8km
Collège Privé	X <u>Noyers-sur-Jabron</u> 22km

Lycée Public	X <u>Veynes</u> 20km
Lycée Privé	X <u>Gap</u> 26km

Sources : Base Sirene des entreprises et de leurs établissements selon les dernières parutions officielles de 2025 portant sur l'année 2024 ([data.gouv](https://data.gouv.fr)). Liste, localisation et tarifs des professionnels de santé selon les dernières parutions officielles de 2025 portant sur l'année 2024 ([opendatasoft](https://opendatasoft.com)) et FINESS Extraction du Fichier des établissements selon les dernières parutions officielles de 2025 portant sur l'année 2024 ([data.gouv](https://data.gouv.fr)). Adresse et géolocalisation des établissements d'enseignement du premier et second degrés selon les dernières parutions officielles de 2025 portant sur l'année 2024 ([data.education.gouv](https://data.education.gouv.fr))

bien-dans-ma-ville.fr

Villes autour de Ventavon

Ville	Habitants	Superficie	Pop densité	Pop active	Taux chômage	Revenu moyen	Prix immobilier
Monétier-Allemont	302	7 km ²	43 h/km ²	51%	5.6%	20 740 €/an	2 492 €/m ²
Claret	298	21 km ²	14 h/km ²	43%	3%	19 770 €/an	2 583 €/m ²
Lazer	345	22 km ²	16 h/km ²	50.1%	5.5%	23 300 €/an	2 000 €/m ²
Thèze	268	11 km ²	24 h/km ²	40.7%	4.1%	19 870 €/an	2 398 €/m ²
Upaix	494	23 km ²	21 h/km ²	39.1%	2%	21 970 €/an	1 593 €/m ²
Sigoyer	101	15 km ²	7 h/km ²	46.5%	7.9%	20 890 €/an	1 627 €/m ²
Melve	131	14 km ²	9 h/km ²	42.7%	9.9%	19 170 €/an	2 541 €/m ²
Barcellona	148	19 km ²	8 h/km ²	42.6%	5.4%	21 650 €/an	3 057 €/m ²
Vitrolles	221	14 km ²	16 h/km ²	45.7%	2.3%	20 500 €/an	2 192 €/m ²
Laragne-Montéglin (2 avis)	3 549	23 km ²	154 h/km ²	38.9%	5.9%	21 080 €/an	1 415 €/m ²
Lardier-et-Valença	391	14 km ²	28 h/km ²	42.2%	2.8%	23 960 €/an	2 228 €/m ²
Le Poët	790	15 km ²	53 h/km ²	45.7%	4.7%	22 380 €/an	1 864 €/m ²
Esparron	53	24 km ²	2 h/km ²	37.7%	9.4%	NC	1 096 €/m ²
Vaumeilh	270	25 km ²	11 h/km ²	52.6%	4.8%	18 090 €/an	1 378 €/m ²
Garde-Colombe	539	34 km ²	16 h/km ²	38.4%	5.9%	21 380 €/an	1 974 €/m ²

bien-dans-ma-ville.fr



Vous aimez votre ville ? Notez-la !

Et faites-nous part de vos remarques constructives



Avec

BIEN dans
ma **VILLE** 