



Version web

# Ville de Venelles

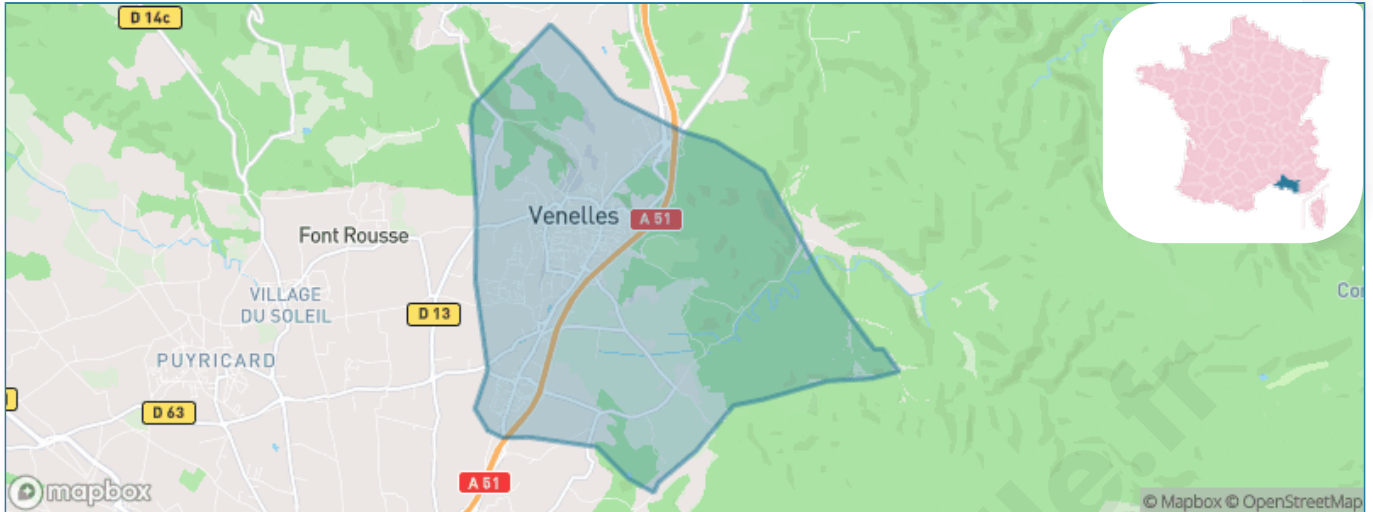
Présenté par

**BIEN** dans  
ma **VILLE** 

# Sommaire

Situation géographique .....	3
Statistiques sur la population .....	4
Evolution du nombre d'habitants .....	4
Tranche d'âge .....	5
0-14 ans .....	5
15-29 ans .....	5
30-44 ans .....	5
45-59 ans .....	5
60-74 ans .....	5
75-89 ans .....	5
90 ans et + .....	5
Activité professionnelle .....	5
Agriculteurs .....	5
Artisans, Commerçants .....	5
Cadres et sup. ....	5
Professions intermédiaires .....	5
Employé .....	5
Ouvrier .....	5
Retraité .....	5
Autres .....	5
Niveau de diplôme .....	6
Sans diplôme ou CEP .....	6
Brevet, BEPC, DNB .....	6
CAP-BEP ou équivalent .....	6
BAC ou équivalent .....	6
BAC+2 .....	6
BAC+3 ou +4 .....	6
BAC+5 ou plus .....	6
Composition des ménages .....	6
Couple sans enfant .....	6
Couple avec enfant(s) .....	6
Famille monoparentale .....	6
Colocation / Autre .....	6
Personnes seules .....	6
Profil électoraux .....	7
Premier tour .....	7
Sécurité .....	8
Evolution du nombre d'infractions .....	8
Pour comparer .....	9
Services à la population .....	10
Commerce .....	10
Éducation .....	10
Villes autour de Venelles .....	12
Avis sur la ville de Venelles .....	13
Moyenne par critère .....	13
Villes autour de Venelles .....	13
Répartition des avis par note .....	13
Répartition des avis par note .....	13

# Situation géographique



## i Informations clés

- **Région** : Provence-Alpes-Côte d'Azur
- **Département** : Bouches-du-Rhône
- **Métropole** : Métropole d'Aix-Marseille-Provence
- **Code postal** : 13770
- **Superficie** : 20 km<sup>2</sup>



# Statistiques sur la population



Nombre d'habitants

**8 418**



Age moyen

**44 ans**



Pop active

**46.6%**



Taux chômage

**5.6%**



Pop densité

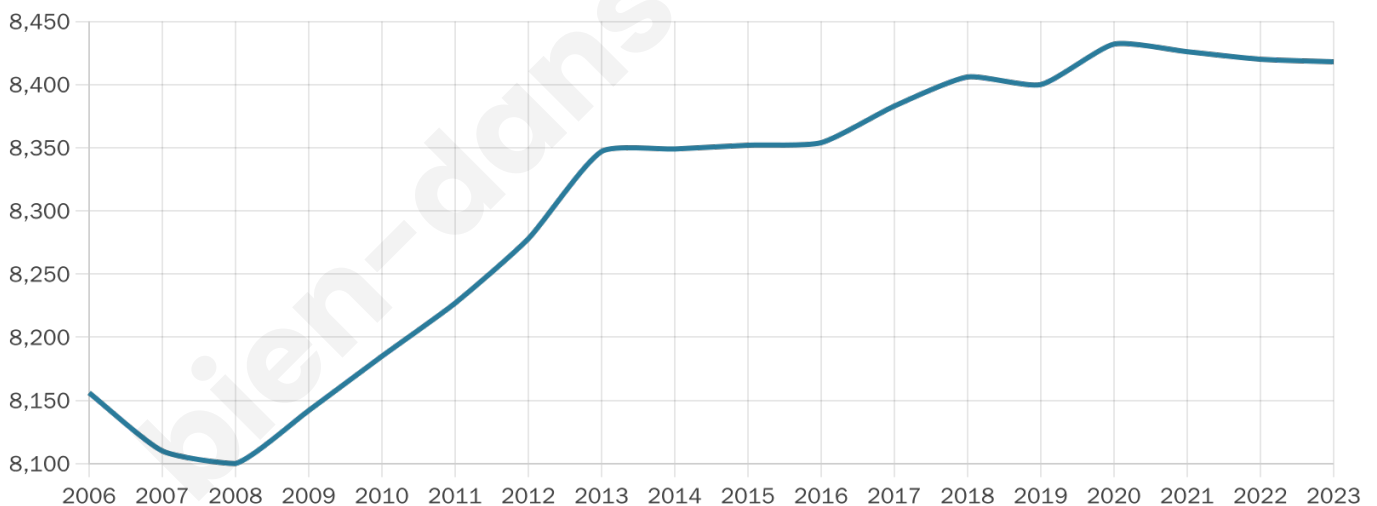
**421 h/km<sup>2</sup>**



Revenu moyen

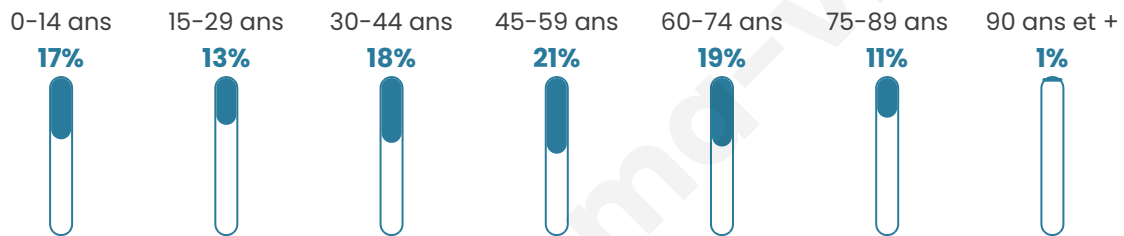
**29 240 €/an**

## Evolution du nombre d'habitants

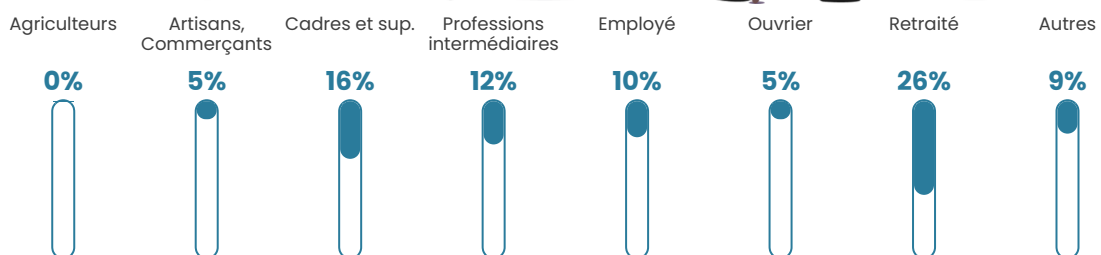


Sources : Institut national de la statistique et des études économiques (insee) selon Les dernières parutions officielles de 2024 portant sur les années 2020, 2021 et 2022.


## Tranche d'âge




## Activité professionnelle



## Niveau de diplôme





## Composition des ménages



# Profils électoraux

## Premier tour

	Emmanuel MACRON	32.06 %
	Marine LE PEN	20.01 %
	Jean-Luc MÉLENCHON	15.42 %
	Éric ZEMMOUR	10.33 %
	Yannick JADOT	6.59 %
	Valérie PÉCRESE	5.74 %
	Jean LASSALLE	2.53 %
	Fabien ROUSSEL	2.45 %
	Nicolas DUPONT- AIGNAN	2.41 %
	Anne HIDALGO	1.56 %
	Philippe POUTOU	0.58 %
	Nathalie ARTHAUD	0.32 %



### 7 293 inscrits

Participation : 79.24%

Votes blancs : 1.73%

Votes nuls : 0.62%

## Second tour

	Emmanuel MACRON	62,46 %
	Marine LE PEN	37,54 %

### 7 290 inscrits

Participation : 78.94%

Votes blancs : 6.41%

Votes nuls : 1.62%

# Sécurité



Agressions physiques / sexuelles

**24**



Cambriolages

**25**



Vols / dégradations

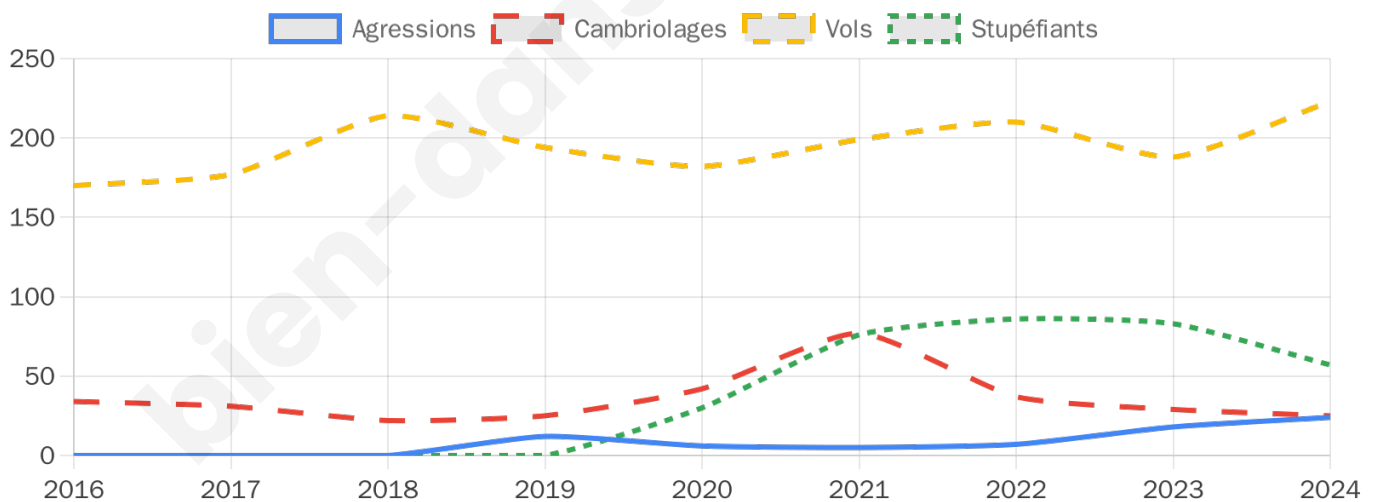
**223**



Stupéfiants

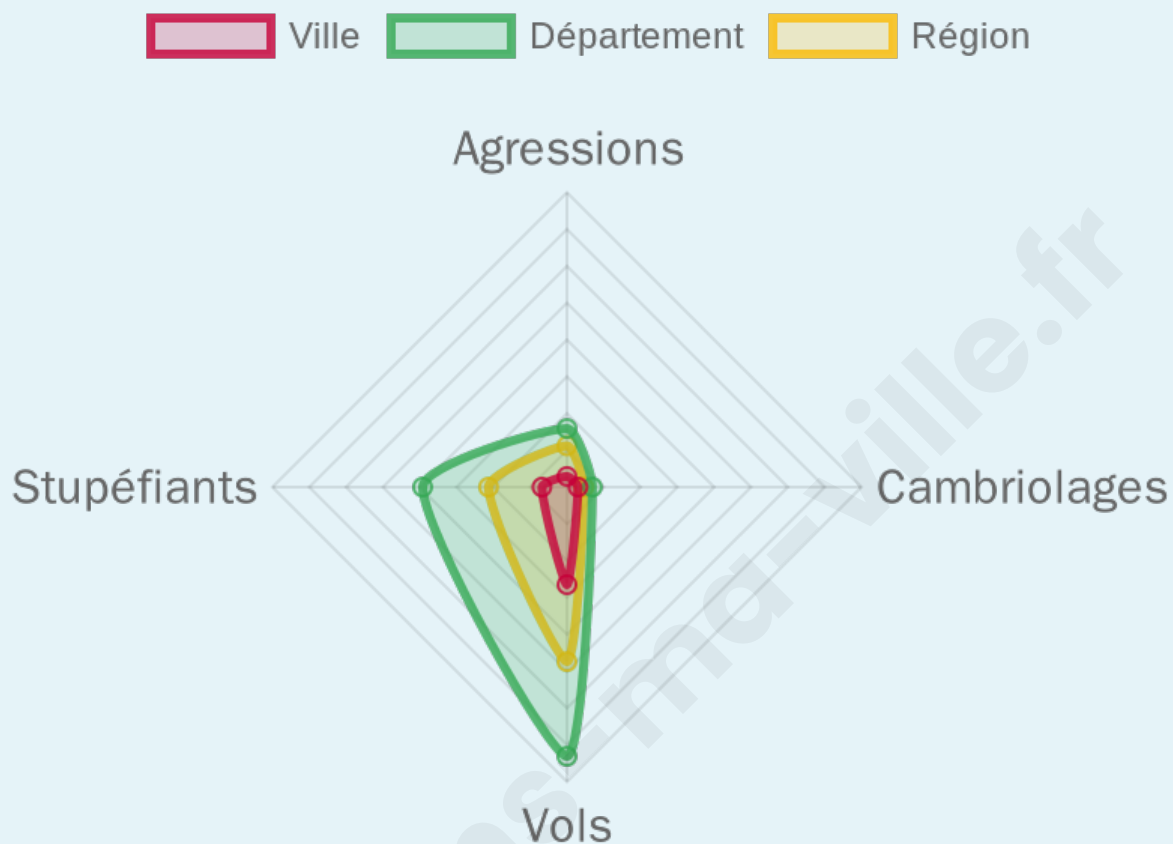
**57**

## Evolution du nombre d'infractions



## Pour comparer

(en proportion du nombre d'habitants)



Sources : Bases statistiques communale, départementale et régionale de la délinquance enregistrée par la police et la gendarmerie nationales selon les dernières parutions officielles de 2025 portant sur l'année 2024 ([data.gouv](https://data.gouv.fr)).

Agressions physiques / sexuelles : Violences sexuelles, coups et blessures volontaires intrafamiliaux, coups et blessures volontaires, autres coups, blessures volontaires et vols violents sans arme.

Cambriolages : Cambriolages de logements.

Vols : Vols avec armes, vols d'accessoires sur véhicules, vols dans les véhicules, vols de véhicules, vols sans violence contre des personnes, destructions, dégradations volontaires et escroqueries.

Stupéfiants : Trafic de stupéfiants dont (AFD) et usage de stupéfiants.

# Services à la population



## Commerce

Hypermarché	<b>X</b> <u>Aix-en-Provence</u> 9km
Supermarché	<b>2</b>
Superette	<b>7</b>
Boulangerie	<b>7</b>
Boucherie	<b>8</b>
Restaurant	<b>26</b>
Garage	<b>34</b>
Station-service	<b>2</b>
Banque	<b>8</b>
La poste	<b>5</b>
Coiffeur	<b>21</b>
Tabac	<b>3</b>
Bars / discothèque	<b>6</b>
Bibliothèque	<b>X</b> <u>Aix-en-Provence</u> 8km
Cinéma	<b>X</b> <u>Aix-en-Provence</u> 8km
Vétérinaire	<b>6</b>



## Santé

Pharmacie	<b>3</b>
Hôpital	<b>X</b> <u>Aix-en-Provence</u> 8km
Laboratoire d'analyses médicales	<b>1</b>
Etablissement pour handicapé	<b>X</b> <u>Aix-en-Provence</u> 4km
EHPA	<b>X</b> <u>Saint-Marc-Jaumegarde</u> 7km
Médecin	<b>12</b>
Dentiste	<b>10</b>
Chirurgien	<b>X</b> <u>Aix-en-Provence</u> 7km
Dermatologue	<b>3</b>
Anesthésiste	<b>X</b> <u>Aix-en-Provence</u> 7km
Gastro-entérologue	<b>X</b> <u>Aix-en-Provence</u> 8km
Gynécologue	<b>X</b> <u>Aix-en-Provence</u> 4km
Cancérologue	<b>X</b> <u>Aix-en-Provence</u> 8km
Neurologue	<b>X</b> <u>Aix-en-Provence</u> 8km
Ophtalmologue	<b>X</b> <u>Aix-en-Provence</u> 8km
ORL	<b>2</b>
Cardiologue	<b>2</b>
Pédiatre	<b>X</b> <u>Aix-en-Provence</u> 4km
Pneumologue	<b>X</b> <u>Aix-en-Provence</u> 8km
Psychologue	<b>1</b>
Radiologue	<b>X</b> <u>Aix-en-Provence</u> 8km
Rhumatologue	<b>1</b>
Sage-femme	<b>3</b>



## Éducation

Crèche	<b>12</b>
Ecole maternelle Public	<b>2</b>
Ecole maternelle Privé	<b>X</b> <u>Aix-en-Provence</u> 8km
Ecole primaire Public	<b>3</b>
Ecole primaire Privé	<b>X</b> <u>Aix-en-Provence</u> 7km
Collège Public	<b>X</b> <u>Aix-en-Provence</u> 7km
Collège Privé	<b>X</b> <u>Aix-en-Provence</u> 5km
Lycée Public	<b>X</b> <u>Aix-en-Provence</u> 8km
Lycée Privé	<b>X</b> <u>Aix-en-Provence</u> 8km

([data.gouv](#)). Liste, localisation et tarifs des professionnels de santé selon les dernières parutions officielles de 2025 portant sur l'année 2024 ([opendatasoft](#)) et FINISS Extraction du Fichier des établissements selon les dernières parutions officielles de 2025 portant sur l'année 2024 ([data.gouv](#)). Adresse et géolocalisation des établissements d'enseignement du premier et second degrés selon les dernières parutions officielles de 2025 portant sur l'année 2024 ([data.education.gouv](#))

bien-dans-ma-ville.fr

## Villes autour de Venelles

Ville	Habitants	Superficie	Pop densité	Pop active	Taux chômage	Revenu moyen	Prix immobilier
Meyrargues (2 avis)	3 847	41 km <sup>2</sup>	94 h/km <sup>2</sup>	49.3%	3.9%	25 340 €/an	2 653 €/m <sup>2</sup>
Saint-Marc-Jaumegarde (1 avis)	1 273	22 km <sup>2</sup>	58 h/km <sup>2</sup>	37.9%	3.2%	37 290 €/an	5 306 €/m <sup>2</sup>
Le Puy-Sainte-Réparate (1 avis)	5 935	46 km <sup>2</sup>	129 h/km <sup>2</sup>	44.8%	3.7%	26 760 €/an	3 288 €/m <sup>2</sup>
Aix-en-Provence (123 avis)	149 695	186 km <sup>2</sup>	805 h/km <sup>2</sup>	46.2%	5.2%	25 810 €/an	4 372 €/m <sup>2</sup>
Pertuis (21 avis)	19 548	66 km <sup>2</sup>	296 h/km <sup>2</sup>	49.2%	6.1%	23 120 €/an	2 671 €/m <sup>2</sup>
Le Tholonet (4 avis)	2 391	10 km <sup>2</sup>	239 h/km <sup>2</sup>	46.8%	5%	32 930 €/an	4 887 €/m <sup>2</sup>
Peyrolles-en-Provence (2 avis)	5 409	34 km <sup>2</sup>	159 h/km <sup>2</sup>	48.2%	4.8%	23 830 €/an	2 933 €/m <sup>2</sup>
Éguilles (2 avis)	8 479	34 km <sup>2</sup>	249 h/km <sup>2</sup>	46.3%	3.8%	32 090 €/an	4 324 €/m <sup>2</sup>
Vauvenargues	1 058	54 km <sup>2</sup>	20 h/km <sup>2</sup>	43.5%	4.4%	28 040 €/an	4 854 €/m <sup>2</sup>
Saint-Estève-Janson	357	8 km <sup>2</sup>	45 h/km <sup>2</sup>	48.2%	5.3%	28 260 €/an	3 159 €/m <sup>2</sup>
Saint-Antonin-sur-Bayon	126	17 km <sup>2</sup>	7 h/km <sup>2</sup>	42.1%	3.2%	34 270 €/an	2 703 €/m <sup>2</sup>
Beaurecueil	585	9 km <sup>2</sup>	65 h/km <sup>2</sup>	40.2%	2.2%	37 890 €/an	9 600 €/m <sup>2</sup>
Jouques (2 avis)	4 547	80 km <sup>2</sup>	57 h/km <sup>2</sup>	44.8%	4.6%	25 220 €/an	3 395 €/m <sup>2</sup>
Rognes (2 avis)	4 693	58 km <sup>2</sup>	81 h/km <sup>2</sup>	42.5%	5.6%	28 820 €/an	4 545 €/m <sup>2</sup>
Meyreuil (2 avis)	6 747	20 km <sup>2</sup>	337 h/km <sup>2</sup>	44.3%	4%	27 130 €/an	4 650 €/m <sup>2</sup>

# Avis sur la ville de Venelles



## Moyenne par critère



## Villes autour de Venelles

Ville	Note globale	Sécurité	Éducation	Sport Loisir	Environnement	Vie pratique
Meyrargues (2 avis)	3.8	3.5	3.5	3.5	<b>4.5</b>	<b>4.0</b>
Saint-Marc-Jaumegarde (1 avis)	3.8	<b>5.0</b>	2.0	<b>4.0</b>	<b>5.0</b>	3.0
Le Puy-Sainte-Réparate (1 avis)	2.8	<b>4.0</b>	<b>4.0</b>	2.0	2.0	2.0
Aix-en-Provence (123 avis)	3.5	3.5	3.7	3.5	3.2	3.4
Pertuis (21 avis)	3.1	3.0	3.1	3.4	3.2	2.8
Le Tholonet (4 avis)	3.9	<b>4.0</b>	3.5	3.8	<b>4.3</b>	3.8
Peyrolles-en-Provence (2 avis)	<b>4.9</b>	<b>5.0</b>	<b>5.0</b>	<b>5.0</b>	<b>5.0</b>	<b>4.5</b>
Éguilles (2 avis)	3.4	2.5	<b>4.0</b>	<b>4.5</b>	2.5	3.5
Vauvenargues	-	-	-	-	-	-
Saint-Estève-Janson	-	-	-	-	-	-
Saint-Antonin-sur-Bayon	-	-	-	-	-	-
Beaurecueil	-	-	-	-	-	-
Jouques (2 avis)	3.4	<b>4.0</b>	3.0	3.0	<b>4.5</b>	2.5
Rognes (2 avis)	3.3	3.5	3.0	<b>4.0</b>	3.0	3.0
Meyreuil (2 avis)	<b>5.0</b>	<b>5.0</b>	<b>5.0</b>	<b>5.0</b>	<b>5.0</b>	<b>5.0</b>



# **Vous aimez votre ville ? Notez-la !**

Et faites-nous part de vos remarques constructives



Avec

**BIEN** dans ma **VILLE** 