



Version web

# Ville de Vendrest

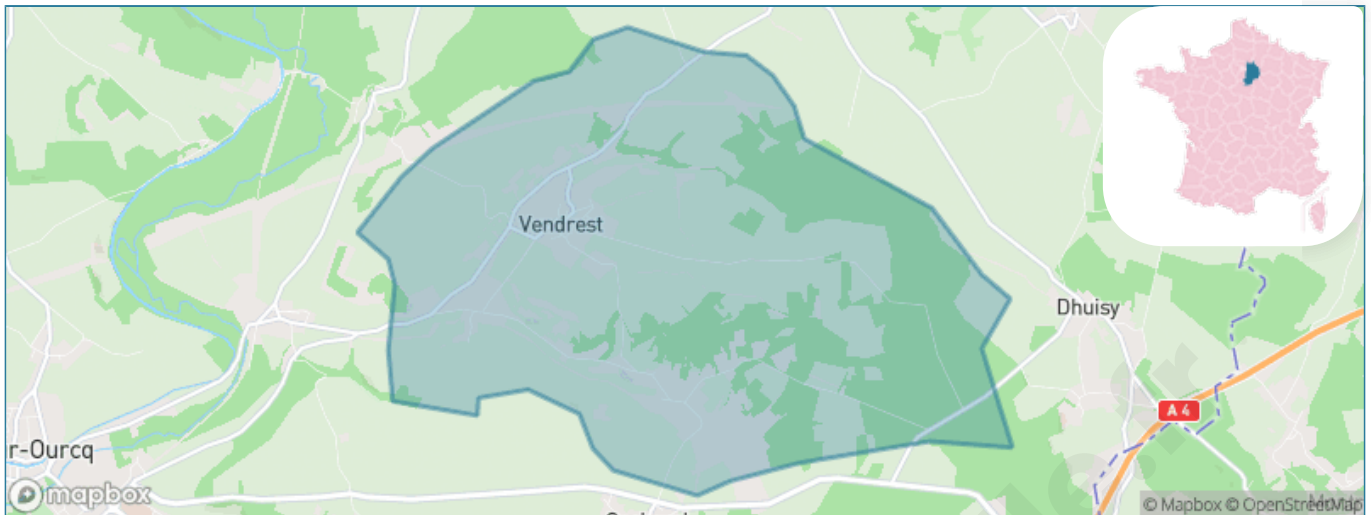
Présenté par

**BIEN** dans  
ma **VILLE** 

# Sommaire

Situation géographique .....	3
Statistiques sur la population .....	4
Evolution du nombre d'habitants .....	4
Tranche d'âge .....	5
0-14 ans .....	5
15-29 ans .....	5
30-44 ans .....	5
45-59 ans .....	5
60-74 ans .....	5
75-89 ans .....	5
90 ans et + .....	5
Activité professionnelle .....	5
Agriculteurs .....	5
Artisans, Commerçants .....	5
Cadres et sup. ....	5
Professions intermédiaires .....	5
Employé .....	5
Ouvrier .....	5
Retraité .....	5
Autres .....	5
Niveau de diplôme .....	6
Sans diplôme ou CEP .....	6
Brevet, BEPC, DNB .....	6
CAP-BEP ou équivalent .....	6
BAC ou équivalent .....	6
BAC+2 .....	6
BAC+3 ou +4 .....	6
BAC+5 ou plus .....	6
Composition des ménages .....	6
Couple sans enfant .....	6
Couple avec enfant(s) .....	6
Famille monoparentale .....	6
Colocation / Autre .....	6
Personnes seules .....	6
Profils électoraux .....	7
Premier tour .....	7
Sécurité .....	8
Evolution du nombre d'infractions .....	8
Pour comparer .....	9
Services à la population .....	10
Commerce .....	10
Éducation .....	10
Villes autour de Vendrest .....	12

# Situation géographique



## i Informations clés

- **Région** : Île-de-France
- **Département** : Seine-et-Marne
- **Code postal** : 77440
- **Superficie** : 17 km<sup>2</sup>



# Statistiques sur la population



Nombre d'habitants

**686**



Age moyen

**40 ans**



Pop active

**49.7%**



Taux chômage

**7.2%**



Pop densité

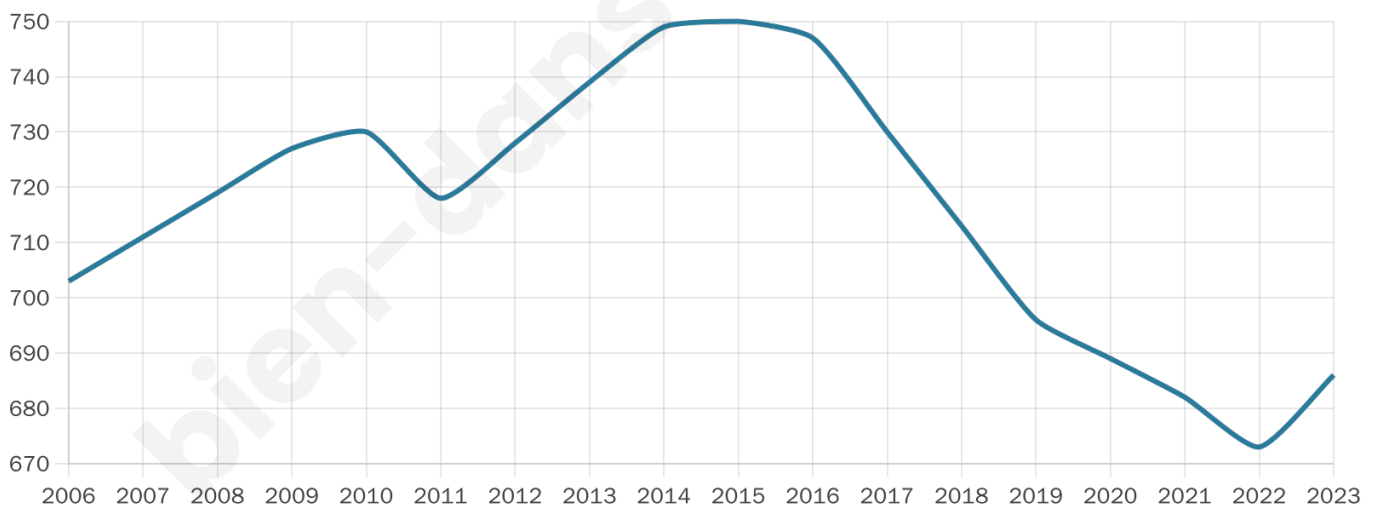
**40 h/km<sup>2</sup>**



Revenu moyen

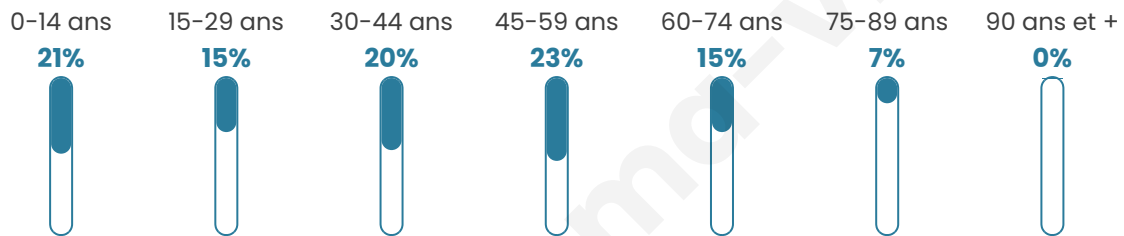
**24 520 €/an**

## Evolution du nombre d'habitants

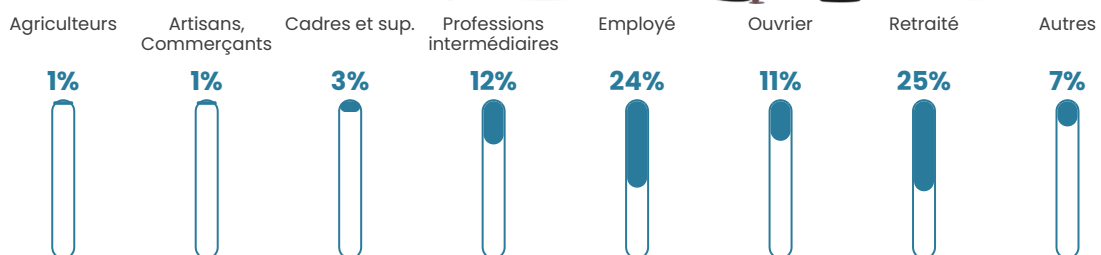


Sources : Institut national de la statistique et des études économiques (insee) selon Les dernières parutions officielles de 2024 portant sur les années 2020, 2021 et 2022.

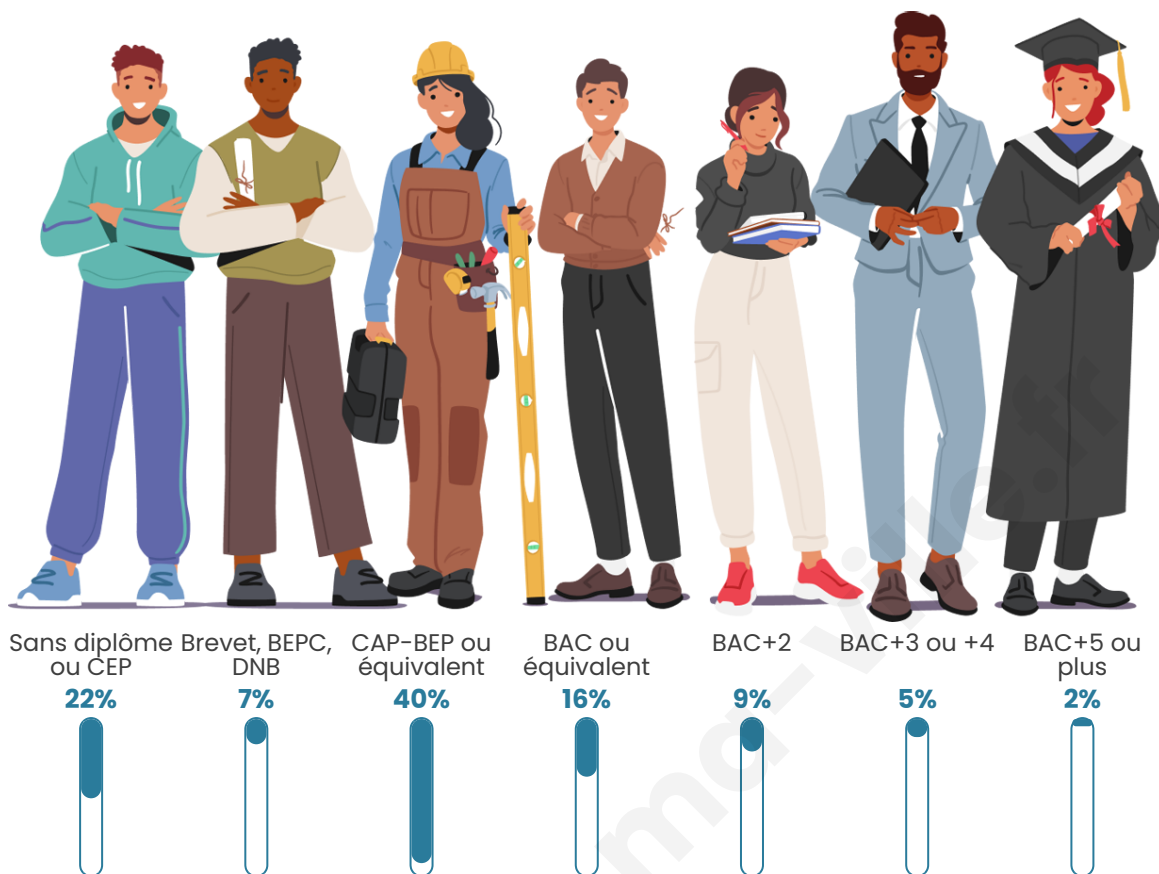
## Tranche d'âge



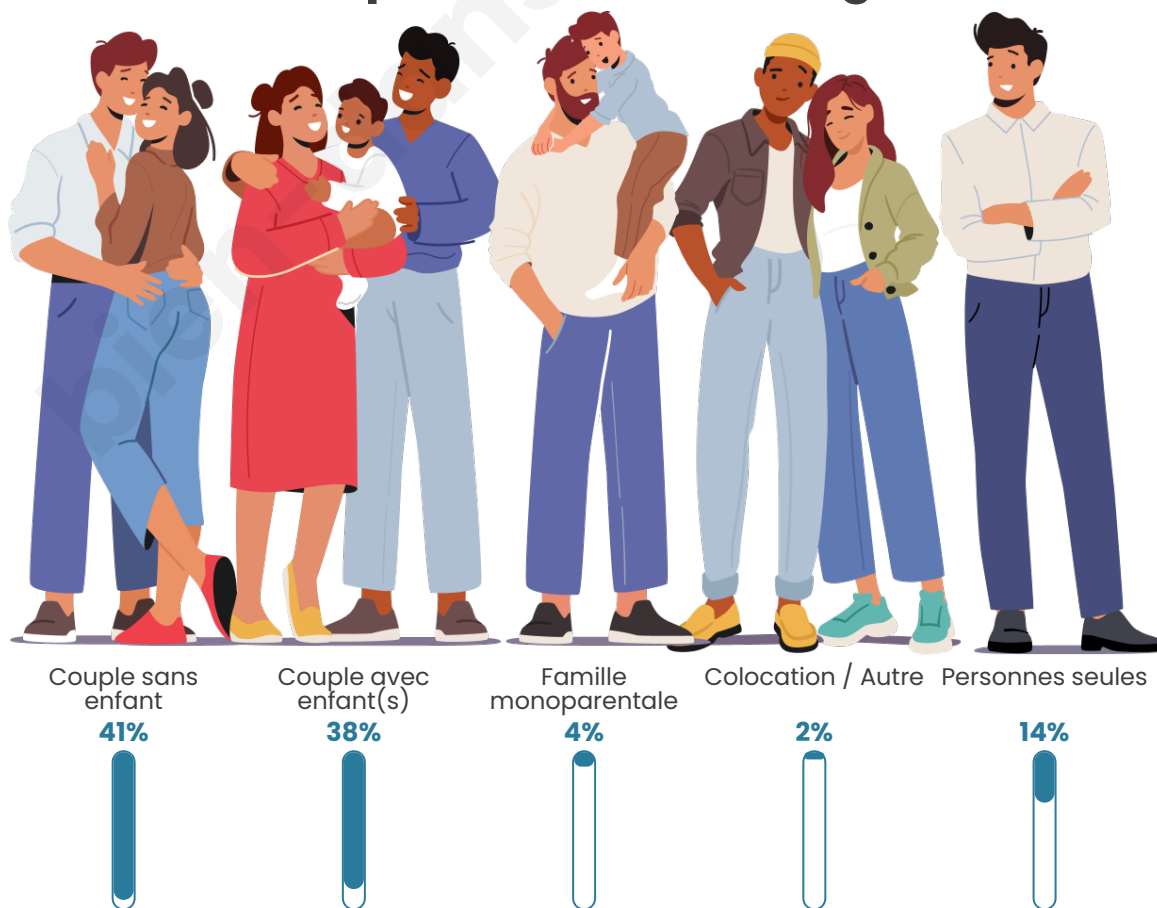
## Activité professionnelle



## Niveau de diplôme






## Composition des ménages



# Profils électoraux



## Premier tour

	Marine LE PEN	39.62 %
	Jean-Luc MÉLENCHON	20.49 %
	Emmanuel MACRON	14.75 %
	Éric ZEMMOUR	6.56 %
	Valérie PÉCRESE	5.74 %
	Fabien ROUSSEL	2.19 %
	Jean LASSALLE	2.19 %
	Nicolas DUPONT-AIGNAN	2.19 %
	Anne HIDALGO	1.91 %
	Yannick JADOT	1.91 %
	Nathalie ARTHAUD	1.37 %
	Philippe POUTOU	1.09 %

### 502 inscrits

Participation : 75.7%  
Votes blancs : 2.89%  
Votes nuls : 0.79%

## Second tour

	Emmanuel MACRON	33,14 %
	Marine LE PEN	66,86 %

### 504 inscrits

Participation : 73.41%  
Votes blancs : 7.03%  
Votes nuls : 1.62%

# Sécurité



Agressions physiques / sexuelles

0



Cambriolages

0



Vols / dégradations

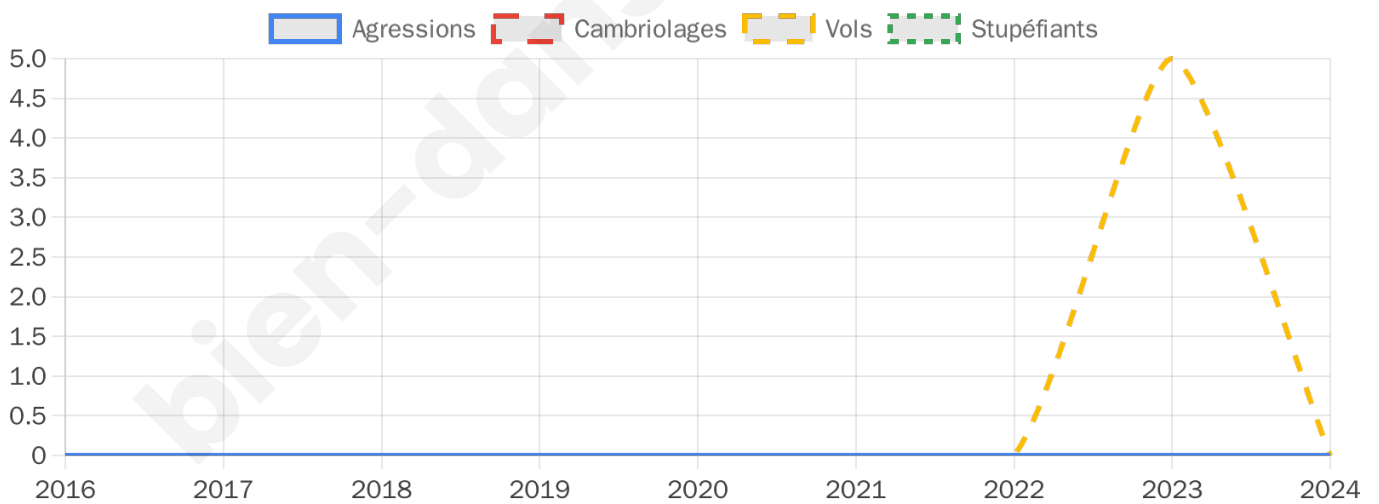
0



Stupéfiants

0

## Evolution du nombre d'infractions



## Pour comparer

(en proportion du nombre d'habitants)



Sources : Bases statistiques communale, départementale et régionale de la délinquance enregistrée par la police et la gendarmerie nationales selon les dernières parutions officielles de 2025 portant sur l'année 2024 ([data.gouv](https://data.gouv.fr)).

Agressions physiques / sexuelles : Violences sexuelles, coups et blessures volontaires intrafamiliaux, coups et blessures volontaires, autres coups, blessures volontaires et vols violents sans arme.

Cambriolages : Cambriolages de logements.

Vols : Vols avec armes, vols d'accessoires sur véhicules, vols dans les véhicules, vols de véhicules, vols sans violence contre des personnes, destructions, dégradations volontaires et escroqueries.

Stupéfiants : Trafic de stupéfiants dont (AFD) et usage de stupéfiants.

# Services à la population



## Commerce

Hypermarché	X <u>La Ferté-sous-Jouarre</u> 13km
Supermarché	X <u>Lizy-sur-Ourcq</u> 6km
Superette	1
Boulangerie	X <u>Crouy-sur-Ourcq</u> 5km
Boucherie	X <u>Crouy-sur-Ourcq</u> 5km
Restaurant	X <u>Crouy-sur-Ourcq</u> 5km
Garage	X <u>Coulombs-en-Valois</u> 3km
Station-service	X <u>Lizy-sur-Ourcq</u> 6km
Banque	X <u>Lizy-sur-Ourcq</u> 6km
La poste	X <u>Crouy-sur-Ourcq</u> 5km
Coiffeur	1
Tabac	X <u>Jouarre</u> 14km
Bars / discothèque	X <u>Coulombs-en-Valois</u> 3km
Bibliothèque	X <u>Crouy-sur-Ourcq</u> 5km
Cinéma	X <u>Changis-sur-Marne</u> 12km
Vétérinaire	X <u>La Ferté-sous-Jouarre</u> 11km



## Santé

Pharmacie	X <u>Crouy-sur-Ourcq</u> 5km
Hôpital	X <u>Meaux</u> 18km
Laboratoire d'analyses médicales	X <u>La Ferté-sous-Jouarre</u> 12km
Etablissement pour handicapé	X <u>Sammeron</u> 11km
EHPA	X <u>Crouy-sur-Ourcq</u> 5km
Médecin	X <u>Mary-sur-Marne</u> 6km
Dentiste	X <u>Crouy-sur-Ourcq</u> 5km
Chirurgien	X <u>Meaux</u> 18km
Dermatologue	X <u>Meaux</u> 19km
Anesthésiste	X <u>Mareuil-lès-Meaux</u> 20km
Gastro-entérologue	X <u>Meaux</u> 18km
Gynécologue	X <u>La Ferté-sous-Jouarre</u> 12km
Cancérologue	X <u>Brou-sur-Chantereine</u> 39km
Neurologue	X <u>Meaux</u> 18km
Ophthalmologue	X <u>La Ferté-sous-Jouarre</u> 12km
ORL	X <u>Meaux</u> 18km
Cardiologue	X <u>La Ferté-sous-Jouarre</u> 12km
Pédiatre	X <u>Meaux</u> 18km
Pneumologue	X <u>Charly-sur-Marne</u> 16km
Psychologue	X <u>Chamigny</u> 9km
Radiologue	X <u>La Ferté-sous-Jouarre</u> 12km
Rhumatologue	X <u>Meaux</u> 19km
Sage-femme	X <u>Crouy-sur-Ourcq</u> 4km



## Éducation

Crèche	X <u>Crouy-sur-Ourcq</u> 5km
Ecole maternelle Public	X <u>Coulombs-en-Valois</u> 3km
Ecole maternelle Privé	X <u>Bussy-Saint-Georges</u> 37km
Ecole primaire Public	2
Ecole primaire Privé	X <u>Lizy-sur-Ourcq</u> 6km
Collège Public	X <u>Crouy-sur-Ourcq</u> 5km
Collège Privé	X <u>Armentières-en-Brie</u> 9km
Lycée Public	X <u>Congis-sur-Thérouanne</u> 10km

Lycée Privé

X Armentières-en-Brie  
9km

Sources : Base Sirene des entreprises et de leurs établissements selon les dernières parutions officielles de 2025 portant sur l'année 2024 ([data.gouv](#)). Liste, localisation et tarifs des professionnels de santé selon les dernières parutions officielles de 2025 portant sur l'année 2024 ([opendatasoft](#)) et FINESS Extraction du Fichier des établissements selon les dernières parutions officielles de 2025 portant sur l'année 2024 ([data.gouv](#)). Adresse et géolocalisation des établissements d'enseignement du premier et second degrés selon les dernières parutions officielles de 2025 portant sur l'année 2024 ([data.education.gouv](#))

bien-dans-ma-ville.fr

## Villes autour de Vendrest

Ville	Habitants	Superficie	Pop densité	Pop active	Taux chômage	Revenu moyen	Prix immobilier
Coulombs-en-Valois	576	22 km <sup>2</sup>	26 h/km <sup>2</sup>	53.6%	5.4%	24 540 €/an	1 483 €/m <sup>2</sup>
Ocquerre	378	10 km <sup>2</sup>	38 h/km <sup>2</sup>	53.7%	4.8%	23 780 €/an	1 782 €/m <sup>2</sup>
Cocherel	618	8 km <sup>2</sup>	77 h/km <sup>2</sup>	52.6%	5.5%	23 200 €/an	2 282 €/m <sup>2</sup>
Crouy-sur-Ourcq (7 avis)	1 811	19 km <sup>2</sup>	95 h/km <sup>2</sup>	48.3%	5.5%	23 830 €/an	1 792 €/m <sup>2</sup>
May-en-Multien	877	19 km <sup>2</sup>	46 h/km <sup>2</sup>	54.2%	5.2%	24 880 €/an	1 778 €/m <sup>2</sup>
Germigny-sous-Coulombs	201	6 km <sup>2</sup>	34 h/km <sup>2</sup>	42.8%	5.5%	22 900 €/an	1 444 €/m <sup>2</sup>
Dhuisy	334	8 km <sup>2</sup>	42 h/km <sup>2</sup>	58.4%	7.2%	25 080 €/an	1 995 €/m <sup>2</sup>
Mary-sur-Marne	1 155	2 km <sup>2</sup>	578 h/km <sup>2</sup>	43.5%	4.8%	24 690 €/an	2 107 €/m <sup>2</sup>
Lizy-sur-Ourcq (9 avis)	3 627	11 km <sup>2</sup>	330 h/km <sup>2</sup>	44.7%	9.5%	19 220 €/an	1 938 €/m <sup>2</sup>
Varinfroy (2 avis)	265	3 km <sup>2</sup>	88 h/km <sup>2</sup>	50.2%	3%	25 650 €/an	1 797 €/m <sup>2</sup>
Brumetz	175	7 km <sup>2</sup>	25 h/km <sup>2</sup>	57.1%	2.9%	23 200 €/an	1 703 €/m <sup>2</sup>
Jaignes	322	10 km <sup>2</sup>	32 h/km <sup>2</sup>	50.6%	4.3%	25 350 €/an	2 225 €/m <sup>2</sup>
Tancrou (1 avis)	340	12 km <sup>2</sup>	28 h/km <sup>2</sup>	52.9%	4.4%	25 410 €/an	1 293 €/m <sup>2</sup>
Montigny-l'Allier	273	10 km <sup>2</sup>	27 h/km <sup>2</sup>	53.5%	8.1%	23 710 €/an	1 744 €/m <sup>2</sup>
Le Plessis-Placy	305	8 km <sup>2</sup>	38 h/km <sup>2</sup>	54.4%	3.9%	25 490 €/an	1 442 €/m <sup>2</sup>

bien-dans-ma-ville.fr



# **Vous aimez votre ville ? Notez-la !**

Et faites-nous part de vos remarques constructives



Avec

**BIEN** dans ma **VILLE** 