



Version web

# Ville de Vendrennes

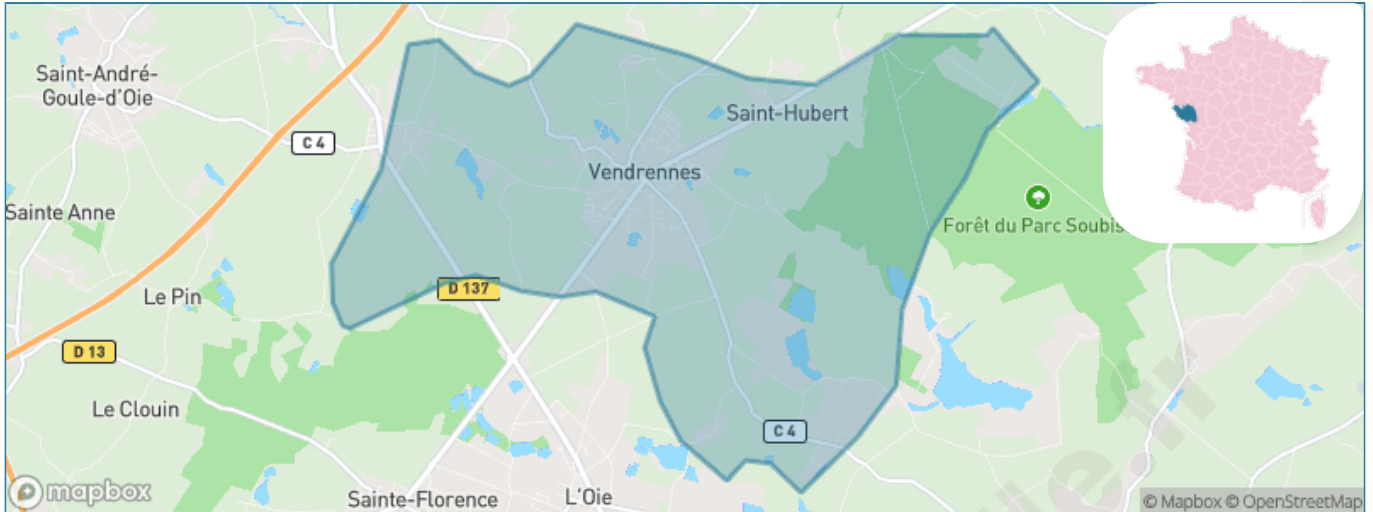
Présenté par

**BIEN** dans  
ma **VILLE** 

# Sommaire

Situation géographique .....	3
Statistiques sur la population .....	4
Evolution du nombre d'habitants .....	4
Tranche d'âge .....	5
0-14 ans .....	5
15-29 ans .....	5
30-44 ans .....	5
45-59 ans .....	5
60-74 ans .....	5
75-89 ans .....	5
90 ans et + .....	5
Activité professionnelle .....	5
Agriculteurs .....	5
Artisans, Commerçants .....	5
Cadres et sup. ....	5
Professions intermédiaires .....	5
Employé .....	5
Ouvrier .....	5
Retraité .....	5
Autres .....	5
Niveau de diplôme .....	6
Sans diplôme ou CEP .....	6
Brevet, BEPC, DNB .....	6
CAP-BEP ou équivalent .....	6
BAC ou équivalent .....	6
BAC+2 .....	6
BAC+3 ou +4 .....	6
BAC+5 ou plus .....	6
Composition des ménages .....	6
Couple sans enfant .....	6
Couple avec enfant(s) .....	6
Famille monoparentale .....	6
Colocation / Autre .....	6
Personnes seules .....	6
Profils électoraux .....	7
Premier tour .....	7
Sécurité .....	8
Evolution du nombre d'infractions .....	8
Pour comparer .....	9
Services à la population .....	10
Commerce .....	10
Éducation .....	10
Villes autour de Vendrennes .....	11

# Situation géographique



## i Informations clés

- **Région** : Pays de la Loire
- **Département** : Vendée
- **Code postal** : 85250
- **Superficie** : 16 km<sup>2</sup>



# Statistiques sur la population



Nombre d'habitants

**1 799**



Age moyen

**37 ans**



Pop active

**52.9%**



Taux chômage

**3.8%**



Pop densité

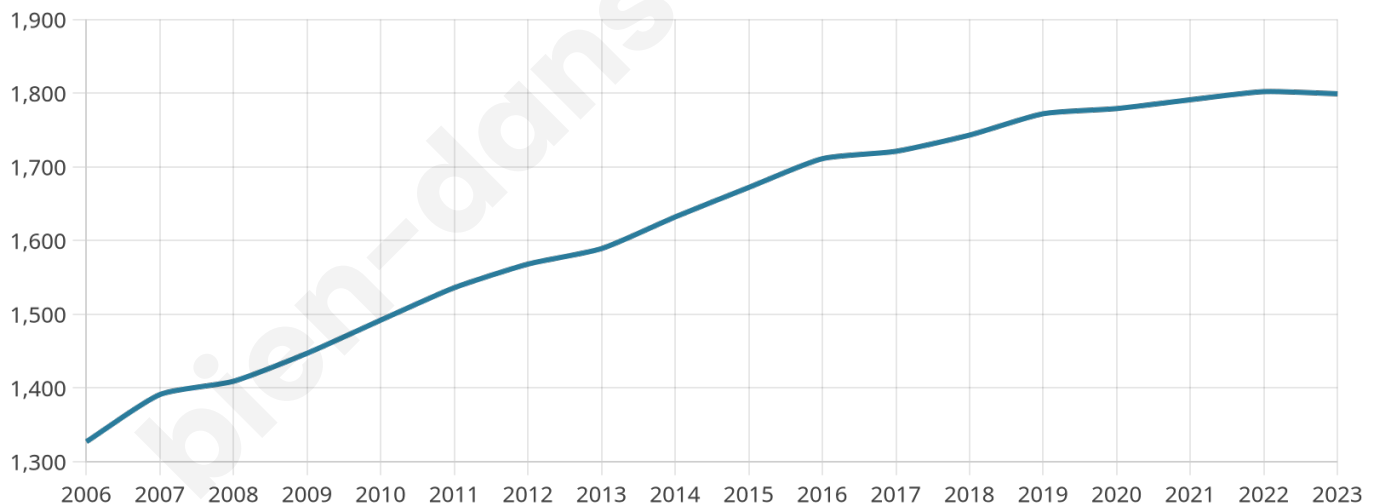
**112 h/km<sup>2</sup>**



Revenu moyen

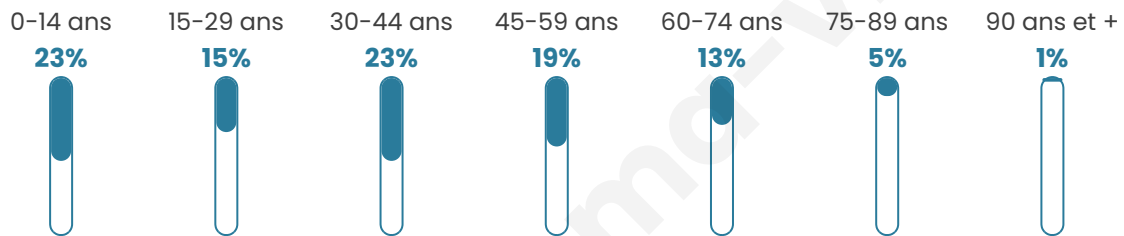
**22 630 €/an**

## Evolution du nombre d'habitants

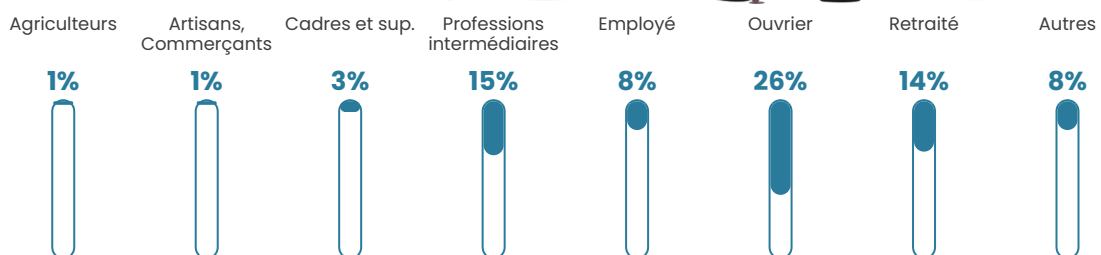


Sources : Institut national de la statistique et des études économiques (insee) selon Les dernières parutions officielles de 2024 portant sur les années 2020, 2021 et 2022.


## Tranche d'âge




## Activité professionnelle



## Niveau de diplôme



## Composition des ménages



# Profils électoraux

## Premier tour

	Emmanuel MACRON	39.83 %
	Marine LE PEN	25.19 %
	Jean-Luc MÉLENCHON	11.88 %
	Éric ZEMMOUR	4.75 %
	Valérie PÉCRESSÉ	3.61 %
	Jean LASSALLE	3.33 %
	Nicolas DUPONT-AIGNAN	3.14 %
	Yannick JADOT	2.57 %
	Anne HIDALGO	2.47 %
	Fabien ROUSSEL	1.43 %
	Philippe POUTOU	1.24 %
	Nathalie ARTHAUD	0.57 %



### 1 322 inscrits

Participation : 82.07%

Votes blancs : 2.12%

Votes nuls : 0.92%

## Second tour

	Emmanuel MACRON	60,95 %
	Marine LE PEN	39,05 %

### 1 321 inscrits

Participation : 82.51%

Votes blancs : 5.05%

Votes nuls : 1.93%

# Sécurité



Agressions physiques / sexuelles

**0**



Cambriolages

**0**



Vols / dégradations

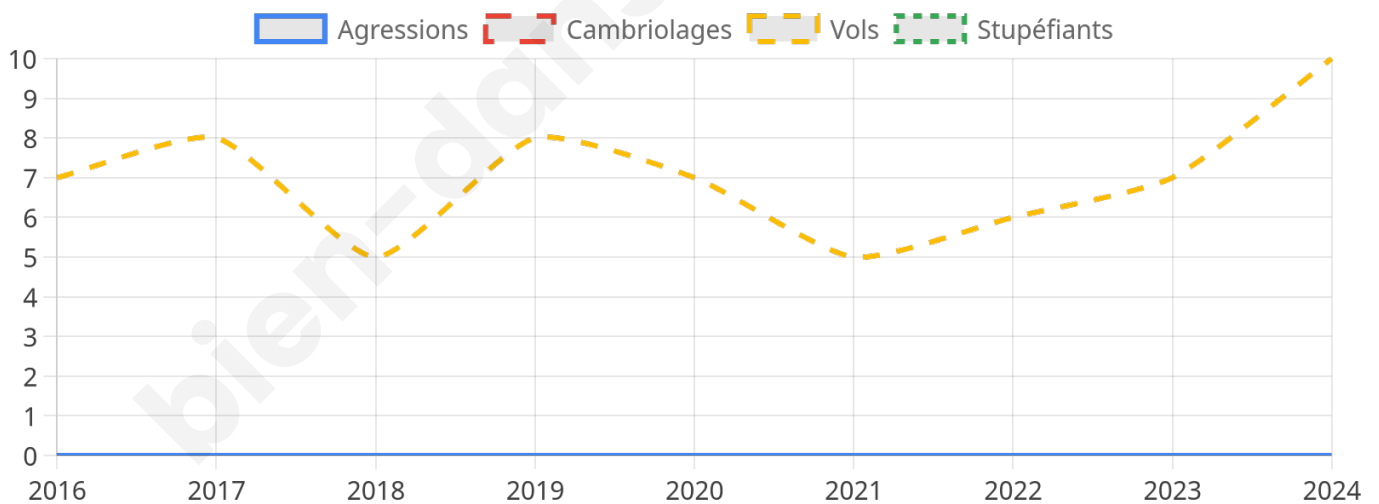
**10**



Stupéfiants

**0**

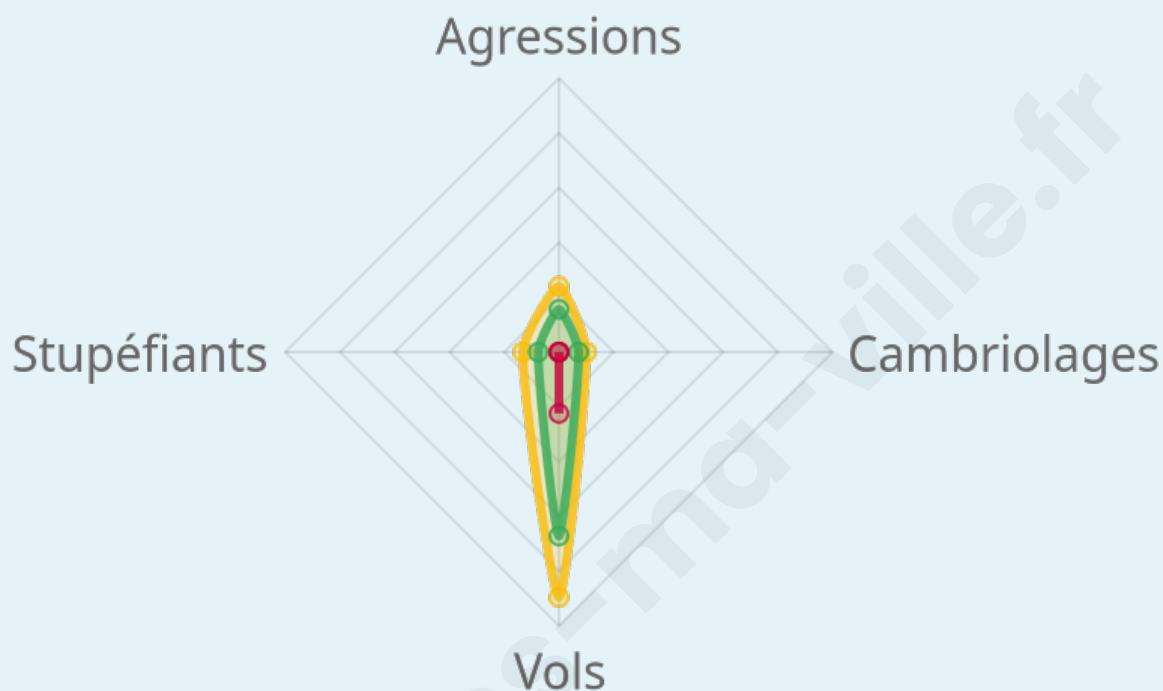
## Evolution du nombre d'infractions



## Pour comparer

(en proportion du nombre d'habitants)

Ville  Département  Région



Sources : Bases statistiques communale, départementale et régionale de la délinquance enregistrée par la police et la gendarmerie nationales selon les dernières parutions officielles de 2025 portant sur l'année 2024 ([data.gouv](https://data.gouv.fr)).

Agressions physiques / sexuelles : Violences sexuelles, coups et blessures volontaires intrafamiliaux, coups et blessures volontaires, autres coups, blessures volontaires et vols violents sans arme.

Cambriolages : Cambriolages de logements.

Vols : Vols avec armes, vols d'accessoires sur véhicules, vols dans les véhicules, vols de véhicules, vols sans violence contre des personnes, destructions, dégradations volontaires et escroqueries.

Stupéfiants : Trafic de stupéfiants dont (AFD) et usage de stupéfiants.

# Services à la population



## Commerce

Hypermarché	X <a href="#">Les Herbiers</a> 9km
Supermarché	X <a href="#">Saint-Fulgent</a> 6km
Superette	1
Boulangerie	1
Boucherie	X <a href="#">Mouchamps</a> 5km
Restaurant	1
Garage	3
Station-service	X <a href="#">Saint-Fulgent</a> 6km
Banque	1
La poste	X <a href="#">Les Herbiers</a> 4km
Coiffeur	2
Tabac	X <a href="#">Mesnard-la-Barotière</a> 5km
Bars / discothèque	1
Bibliothèque	X <a href="#">Les Herbiers</a> 10km
Cinéma	X <a href="#">Les Herbiers</a> 10km
Vétérinaire	X <a href="#">Saint-Fulgent</a> 6km



## Santé

Pharmacie	X <a href="#">Essarts en Bocage</a> 2km
Hôpital	X <a href="#">Montaigu-Vendée</a> 22km
Laboratoire d'analyses médicales	X <a href="#">Essarts en Bocage</a> 10km
Etablissement pour handicapé	X <a href="#">Les Herbiers</a> 9km
EHPA	1
Médecin	X <a href="#">Mouchamps</a> 6km
Dentiste	X <a href="#">Mouchamps</a> 6km
Chirurgien	X <a href="#">La Roche-sur-Yon</a> 27km
Dermatologue	X <a href="#">Les Herbiers</a> 10km
Anesthésiste	X <a href="#">La Roche-sur-Yon</a> 27km
Gastro-entérologue	X <a href="#">La Roche-sur-Yon</a> 27km
Gynécologue	X <a href="#">Sainte-Cécile</a> 8km
Cancérologue	X <a href="#">Nantes</a> 53km
Neurologue	X <a href="#">La Roche-sur-Yon</a> 28km
Ophthalmologue	X <a href="#">Les Herbiers</a> 9km
ORL	X <a href="#">La Roche-sur-Yon</a> 27km
Cardiologue	X <a href="#">Sèvremont</a> 18km
Pédiatre	X <a href="#">Sainte-Cécile</a> 9km
Pneumologue	X <a href="#">Sèvremont</a> 18km
Psychologue	X <a href="#">La Roche-sur-Yon</a> 28km
Radiologue	X <a href="#">Chantonnay</a> 15km
Rhumatologue	X <a href="#">La Roche-sur-Yon</a> 29km
Sage-femme	X <a href="#">Saint-Fulgent</a> 6km



## Éducation

Crèche	2
Ecole maternelle Public	X <a href="#">Essarts en Bocage</a> 10km
Ecole maternelle Privé	X <a href="#">Sèvremoine</a> 36km
Ecole primaire Public	X <a href="#">Mouchamps</a> 6km
Ecole primaire Privé	1
Collège Public	X <a href="#">Les Herbiers</a> 9km
Collège Privé	X <a href="#">Les Herbiers</a> 9km
Lycée Public	X <a href="#">Les Herbiers</a> 9km
Lycée Privé	X <a href="#">Les Herbiers</a> 9km

Sources : Base Sirene des entreprises et de leurs établissements selon les dernières parutions officielles de 2025 portant sur l'année 2024 ([data.gouv](#)). Liste, localisation et tarifs des professionnels de santé selon les dernières parutions officielles de 2025 portant sur l'année 2024 ([opendatasoft](#)) et FINISS Extraction du Fichier des établissements selon les dernières parutions officielles de 2025 portant sur l'année 2024 ([data.gouv](#)). Adresse et géolocalisation des établissements d'enseignement du premier et second degrés selon les dernières parutions officielles de 2025 portant sur l'année 2024 ([data.education.gouv](#))

## Villes autour de Vendrennes

Ville	Habitants	Superficie	Pop densité	Pop active	Taux chômage	Revenu moyen	Prix immobilier
Mouchamps (4 avis)	3 015	55 km <sup>2</sup>	55 h/km <sup>2</sup>	48%	2.6%	21 950 €/an	1 381 €/m <sup>2</sup>
Mesnard-la-Barotière (2 avis)	1 558	11 km <sup>2</sup>	142 h/km <sup>2</sup>	54.1%	2.9%	22 840 €/an	1 523 €/m <sup>2</sup>
Saint-Fulgent (5 avis)	3 994	36 km <sup>2</sup>	111 h/km <sup>2</sup>	47.5%	3.1%	22 390 €/an	1 631 €/m <sup>2</sup>
Saint-André-Goule-d'Oie	1 960	20 km <sup>2</sup>	98 h/km <sup>2</sup>	52.7%	1.9%	23 110 €/an	1 352 €/m <sup>2</sup>
Sainte-Cécile	1 575	32 km <sup>2</sup>	49 h/km <sup>2</sup>	50%	5%	21 670 €/an	1 231 €/m <sup>2</sup>
Saint-Paul-en-Pareds (1 avis)	1 377	12 km <sup>2</sup>	115 h/km <sup>2</sup>	51.1%	2.7%	23 370 €/an	1 315 €/m <sup>2</sup>
Bazoges-en-Paillers (1 avis)	1 555	11 km <sup>2</sup>	141 h/km <sup>2</sup>	53.6%	1.8%	22 790 €/an	1 281 €/m <sup>2</sup>
Saint-Vincent-Sterlanges	747	4 km <sup>2</sup>	187 h/km <sup>2</sup>	51%	4%	21 970 €/an	992 €/m <sup>2</sup>
Essarts en Bocage (6 avis)	6 851	68 km <sup>2</sup>	101 h/km <sup>2</sup>	71%	4.3%	22 670 €/an	1 453 €/m <sup>2</sup>
Les Herbiers (20 avis)	16 521	88 km <sup>2</sup>	188 h/km <sup>2</sup>	49.8%	3.6%	22 930 €/an	1 837 €/m <sup>2</sup>
Rochetrejoux	983	10 km <sup>2</sup>	98 h/km <sup>2</sup>	48.5%	2%	22 150 €/an	1 231 €/m <sup>2</sup>
Beaurepaire	2 385	24 km <sup>2</sup>	99 h/km <sup>2</sup>	52.7%	2.3%	22 390 €/an	1 738 €/m <sup>2</sup>
Chauché (1 avis)	2 613	42 km <sup>2</sup>	62 h/km <sup>2</sup>	48.3%	2%	23 180 €/an	1 456 €/m <sup>2</sup>
La Rabatelière	1 024	8 km <sup>2</sup>	128 h/km <sup>2</sup>	50.6%	1.8%	22 310 €/an	1 515 €/m <sup>2</sup>
Saint-Martin-des-Noyers (1 avis)	2 560	41 km <sup>2</sup>	62 h/km <sup>2</sup>	48.6%	3.3%	22 930 €/an	1 325 €/m <sup>2</sup>

bien-dans-ma-ville.fr



# **Vous aimez votre ville ? Notez-la !**

Et faites-nous part de vos remarques constructives



Avec

**BIEN** dans  
ma **VILLE** 