



Version web

# Ville de Vendôme

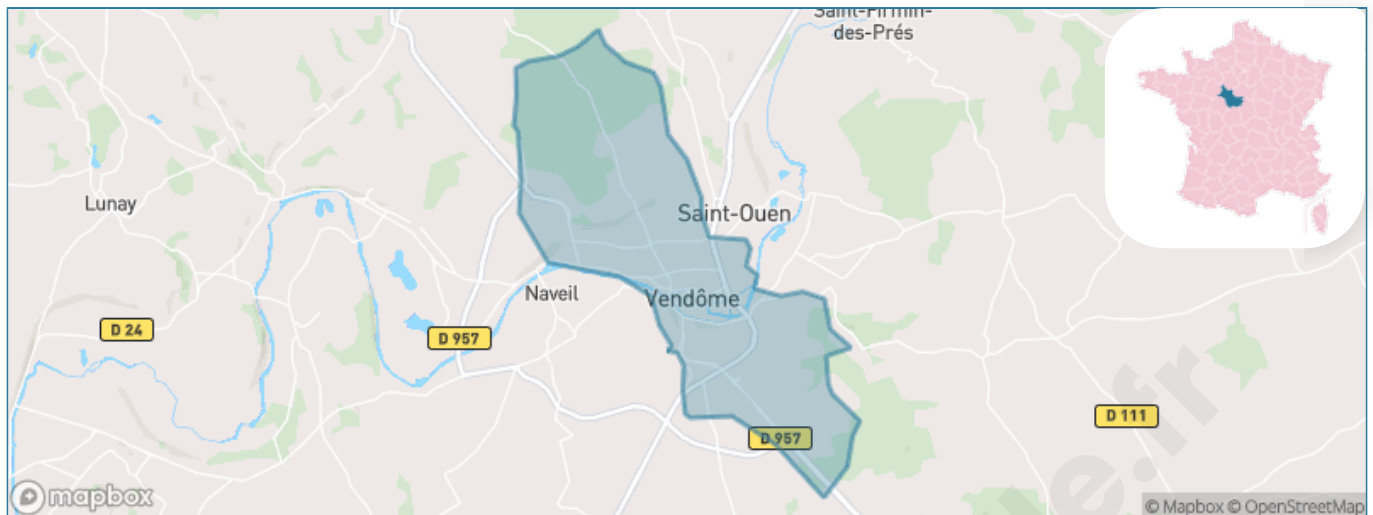
Présenté par



# Sommaire

Situation géographique .....	3
Statistiques sur la population .....	4
Evolution du nombre d'habitants .....	4
Tranche d'âge .....	5
0-14 ans .....	5
15-29 ans .....	5
30-44 ans .....	5
45-59 ans .....	5
60-74 ans .....	5
75-89 ans .....	5
90 ans et + .....	5
Activité professionnelle .....	5
Agriculteurs .....	5
Artisans, Commerçants .....	5
Cadres et sup. ....	5
Professions intermédiaires .....	5
Employé .....	5
Ouvrier .....	5
Retraité .....	5
Autres .....	5
Niveau de diplôme .....	6
Sans diplôme ou CEP .....	6
Brevet, BEPC, DNB .....	6
CAP-BEP ou équivalent .....	6
BAC ou équivalent .....	6
BAC+2 .....	6
BAC+3 ou +4 .....	6
BAC+5 ou plus .....	6
Composition des ménages .....	6
Couple sans enfant .....	6
Couple avec enfant(s) .....	6
Famille monoparentale .....	6
Colocation / Autre .....	6
Personnes seules .....	6
Profil électoraux .....	7
Premier tour .....	7
Sécurité .....	8
Evolution du nombre d'infractions .....	8
Pour comparer .....	9
Services à la population .....	10
Commerce .....	10
Éducation .....	10
Villes autour de Vendôme .....	11
Avis sur la ville de Vendôme .....	12
Moyenne par critère .....	12
Villes autour de Vendôme .....	12
Répartition des avis par note .....	12
Répartition des avis par note .....	12

# Situation géographique



## i Informations clés

- **Région** : Centre-Val de Loire
- **Département** : Loir-et-Cher
- **Code postal** : 41100
- **Superficie** : 23 km<sup>2</sup>



# Statistiques sur la population



Nombre d'habitants

**15 758**



Age moyen

**47 ans**



Pop active

**39.8%**



Taux chômage

**12.1%**



Pop densité

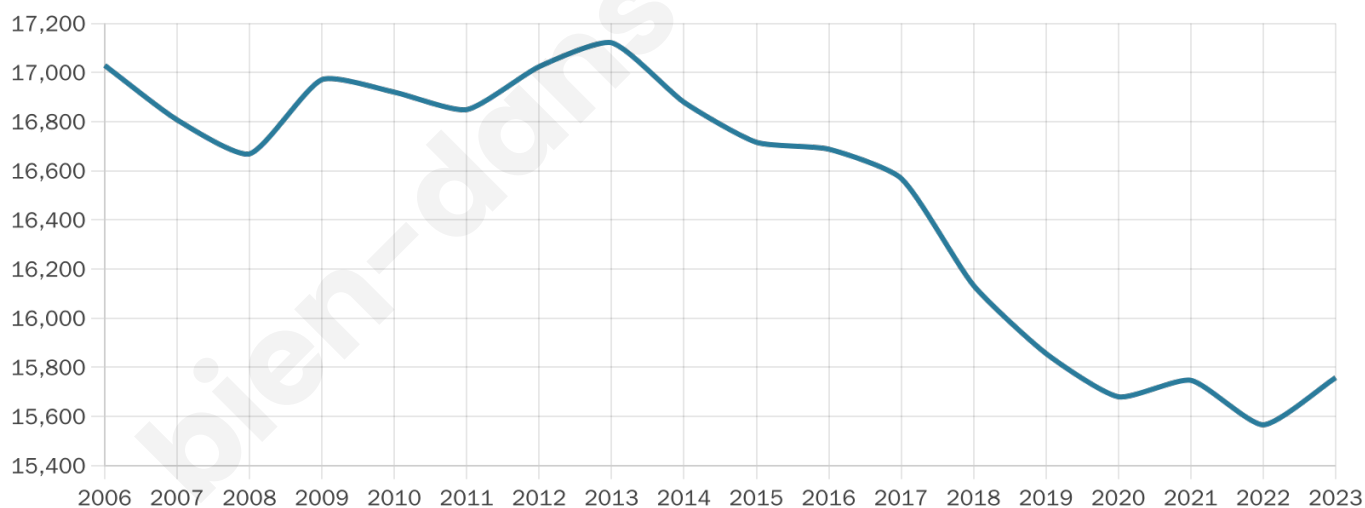
**685 h/km<sup>2</sup>**



Revenu moyen

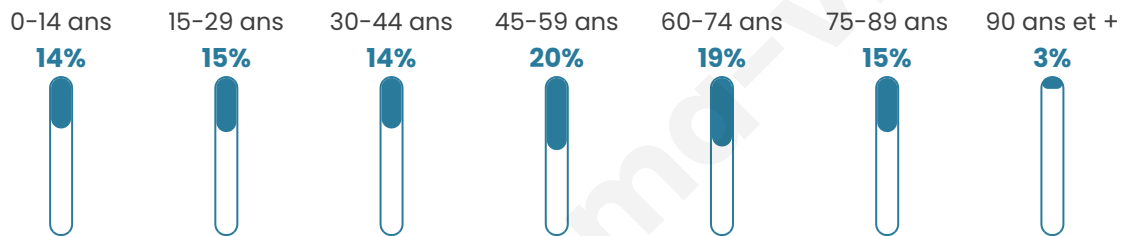
**21 030 €/an**

## Evolution du nombre d'habitants

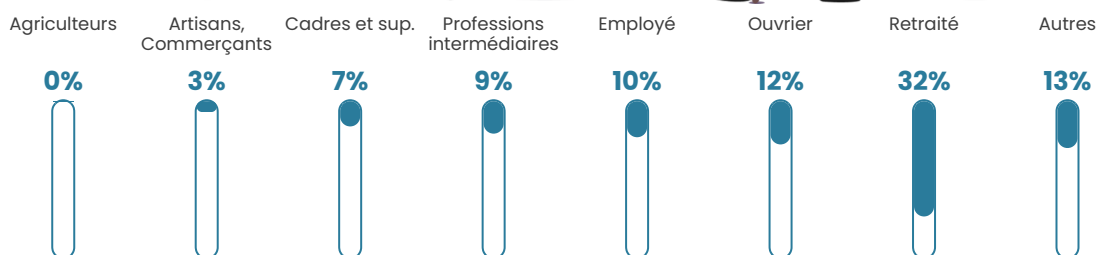


Sources : Institut national de la statistique et des études économiques (insee) selon Les dernières parutions officielles de 2024 portant sur les années 2020, 2021 et 2022.


## Tranche d'âge



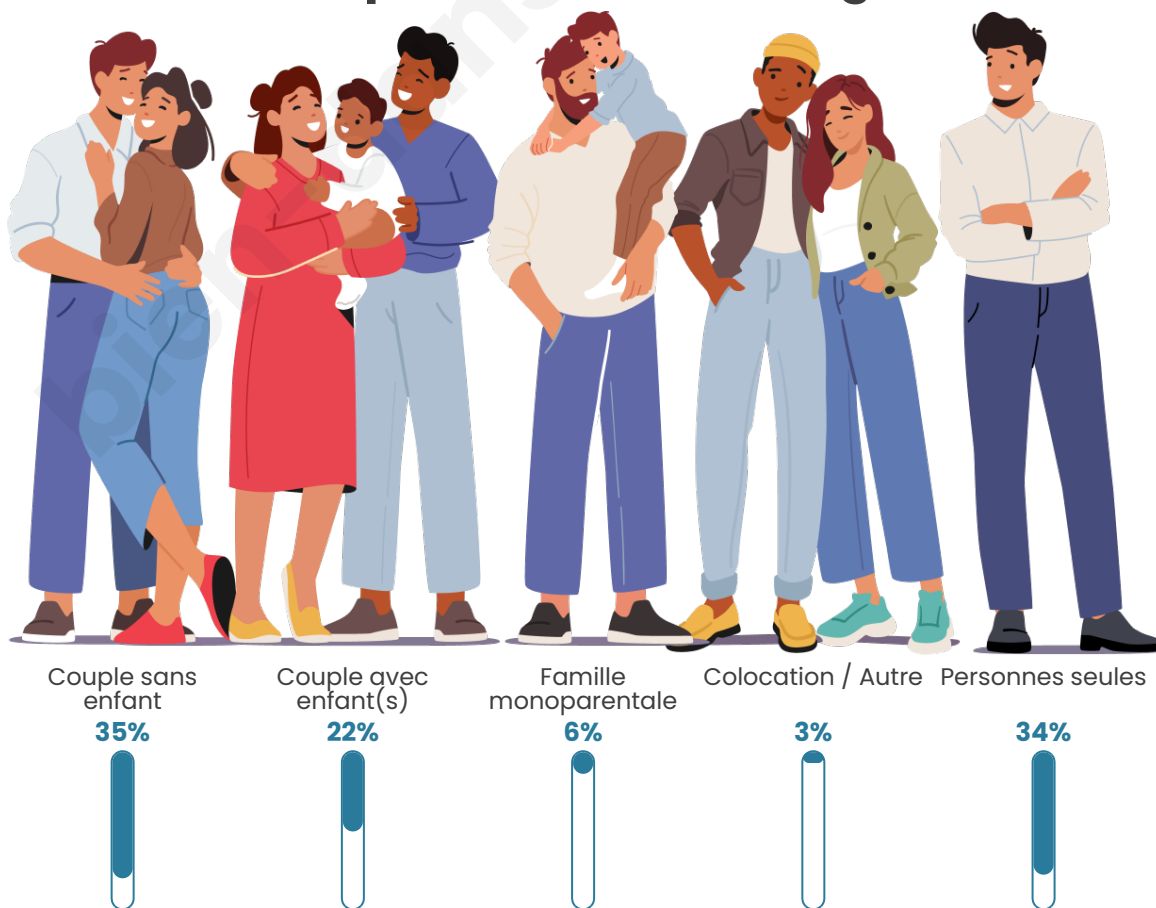
## Activité professionnelle



## Niveau de diplôme



## Composition des ménages



# Profils électoraux

## Premier tour

	Emmanuel MACRON	30.51 %
	Jean-Luc MÉLENCHON	21.16 %
	Marine LE PEN	19.01 %
	Éric ZEMMOUR	6.82 %
	Valérie PÉCRESSÉ	6.41 %
	Yannick JADOT	5.30 %
	Jean LASSALLE	2.80 %
	Fabien ROUSSEL	2.69 %
	Nicolas DUPONT- AIGNAN	2.35 %
	Anne HIDALGO	1.70 %
	Philippe POUTOU	0.69 %
	Nathalie ARTHAUD	0.57 %



### 11 062 inscrits

Participation : 70.12%

Votes blancs : 1.64%

Votes nuls : 0.63%

## Second tour

	Emmanuel MACRON	63,92 %
	Marine LE PEN	36,08 %

### 11 065 inscrits

Participation : 70.22%

Votes blancs : 7.67%

Votes nuls : 2.41%

# Sécurité



Agressions physiques / sexuelles

**217**



Cambriolages

**43**



Vols / dégradations

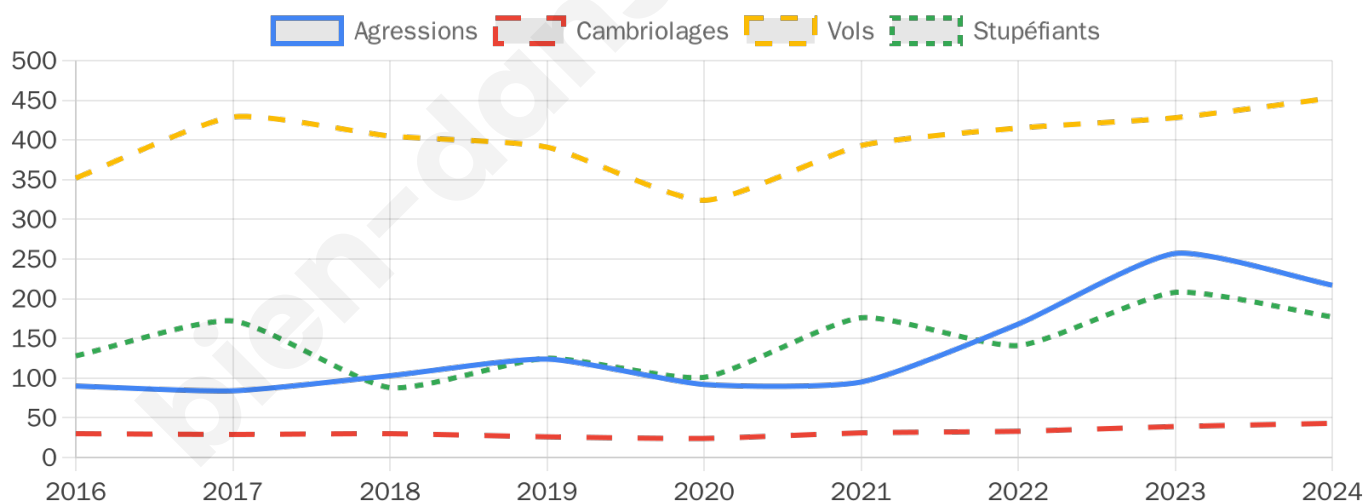
**453**



Stupéfiants

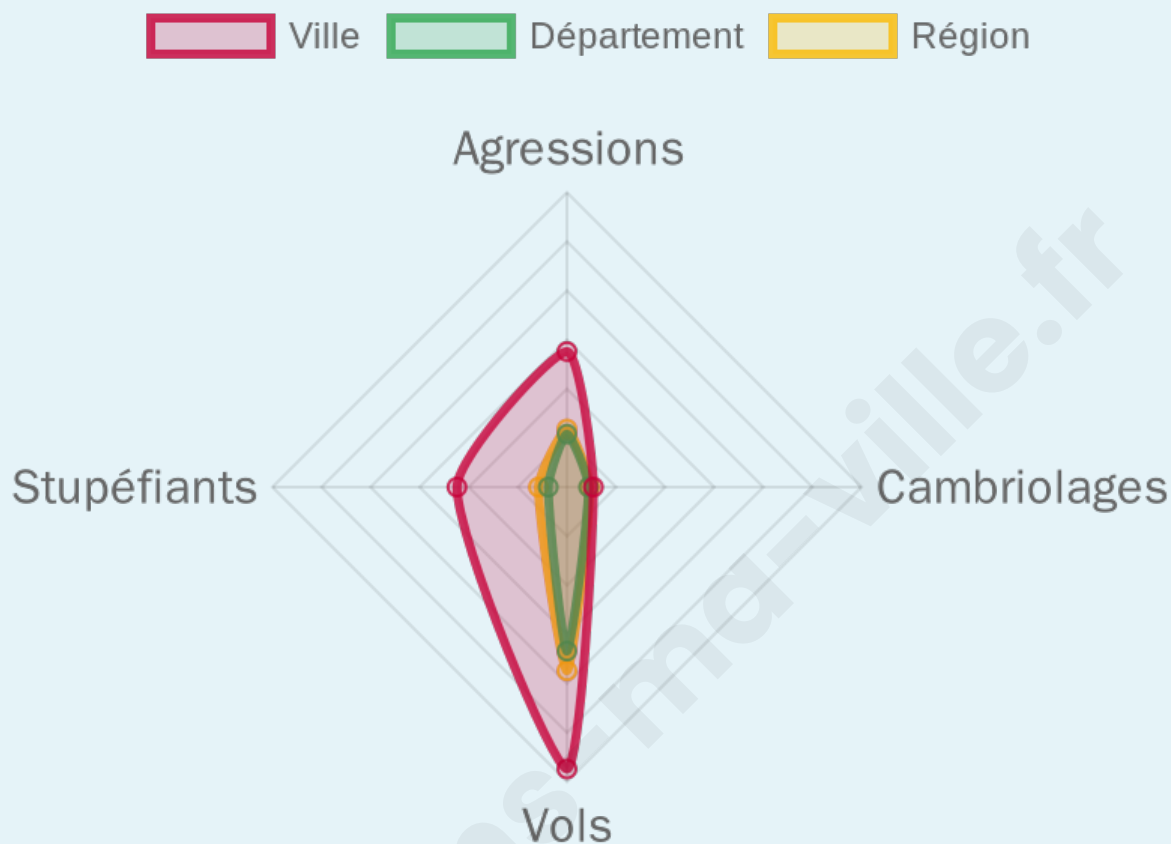
**177**

## Evolution du nombre d'infractions



## Pour comparer

(en proportion du nombre d'habitants)



Sources : Bases statistiques communale, départementale et régionale de la délinquance enregistrée par la police et la gendarmerie nationales selon les dernières parutions officielles de 2025 portant sur l'année 2024 ([data.gouv](https://data.gouv.fr)).

Agressions physiques / sexuelles : Violences sexuelles, coups et blessures volontaires intrafamiliaux, coups et blessures volontaires, autres coups, blessures volontaires et vols violents sans arme.

Cambriolages : Cambriolages de logements.

Vols : Vols avec armes, vols d'accessoires sur véhicules, vols dans les véhicules, vols de véhicules, vols sans violence contre des personnes, destructions, dégradations volontaires et escroqueries.

Stupéfiants : Trafic de stupéfiants dont (AFD) et usage de stupéfiants.

# Services à la population



## Commerce

Hypermarché	1
Supermarché	3
Superette	9
Boulangerie	8
Boucherie	5
Restaurant	26
Garage	19
Station-service	3
Banque	13
La poste	21
Coiffeur	29
Tabac	3
Bars / discothèque	20
Bibliothèque	X <u>Saint-Calais</u> 28km
Cinéma	4
Vétérinaire	2



## Santé

Pharmacie	7
Hôpital	4
Laboratoire d'analyses médicales	2
Etablissement pour handicapé	7
EHPA	5
Médecin	11
Dentiste	7
Chirurgien	3
Dermatologue	1
Anesthésiste	X <u>La Chaussée-Saint-Victor</u> 29km
Gastro-entérologue	2
Gynécologue	1
Cancérologue	X <u>La Chaussée-Saint-Victor</u> 29km
Neurologue	X <u>Baillou</u> 24km
Ophtalmologue	3
ORL	2
Cardiologue	3
Pédiatre	X <u>La Chaussée-Saint-Victor</u> 29km
Pneumologue	3
Psychologue	1
Radiologue	2
Rhumatologue	1
Sage-femme	5



## Éducation

Crèche	3
Ecole maternelle Public	5
Ecole maternelle Privé	X <u>Céré-la-Ronde</u> 61km
Ecole primaire Public	6
Ecole primaire Privé	1
Collège Public	2
Collège Privé	1
Lycée Public	3
Lycée Privé	1

Sources : Base Sirene des entreprises et de leurs établissements selon les dernières parutions officielles de 2025 portant sur l'année 2024 ([data.gouv](https://data.gouv.fr)). Liste, localisation et tarifs des professionnels de santé selon les dernières parutions officielles de 2025 portant sur l'année 2024 ([opendatasoft](https://opendatasoft.com)) et FINISS Extraction du Fichier des établissements selon les dernières parutions officielles de 2025 portant sur l'année 2024 ([data.gouv](https://data.gouv.fr)). Adresse et géolocalisation des établissements d'enseignement du premier et second degrés selon les dernières parutions officielles de 2025 portant sur l'année 2024 ([data.education.gouv](https://data.education.gouv.fr))

## Villes autour de Vendôme

Ville	Habitants	Superficie	Pop densité	Pop active	Taux chômage	Revenu moyen	Prix immobilier
Saint-Ouen (1 avis)	3 041	11 km <sup>2</sup>	276 h/km <sup>2</sup>	38.4%	3.6%	23 240 €/an	1 439 €/m <sup>2</sup>
Areines	572	4 km <sup>2</sup>	143 h/km <sup>2</sup>	41.8%	4.2%	23 560 €/an	1 162 €/m <sup>2</sup>
Naveil (2 avis)	2 442	13 km <sup>2</sup>	188 h/km <sup>2</sup>	41.3%	3.1%	24 010 €/an	1 532 €/m <sup>2</sup>
Meslay	297	7 km <sup>2</sup>	42 h/km <sup>2</sup>	38.7%	4.4%	25 650 €/an	1 396 €/m <sup>2</sup>
Villiers-sur-Loir	1 105	10 km <sup>2</sup>	111 h/km <sup>2</sup>	47.5%	3.9%	26 850 €/an	1 378 €/m <sup>2</sup>
Saint-Firmin-des-Prés	744	13 km <sup>2</sup>	57 h/km <sup>2</sup>	50%	4.2%	23 410 €/an	844 €/m <sup>2</sup>
Coulommiers-la-Tour	575	12 km <sup>2</sup>	48 h/km <sup>2</sup>	50.1%	3%	23 860 €/an	1 300 €/m <sup>2</sup>
Sainte-Anne	476	5 km <sup>2</sup>	95 h/km <sup>2</sup>	50.4%	3.2%	27 750 €/an	1 666 €/m <sup>2</sup>
Villerville	485	16 km <sup>2</sup>	30 h/km <sup>2</sup>	50.1%	2.5%	25 810 €/an	1 535 €/m <sup>2</sup>
Marcilly-en-Beauce	319	6 km <sup>2</sup>	53 h/km <sup>2</sup>	50.2%	5%	24 180 €/an	1 302 €/m <sup>2</sup>
Rocé	218	10 km <sup>2</sup>	22 h/km <sup>2</sup>	48.6%	3.2%	22 710 €/an	1 405 €/m <sup>2</sup>
Lisle	181	6 km <sup>2</sup>	30 h/km <sup>2</sup>	55.8%	1.7%	23 720 €/an	1 592 €/m <sup>2</sup>
Rahart	300	14 km <sup>2</sup>	21 h/km <sup>2</sup>	45%	2.3%	26 430 €/an	1 421 €/m <sup>2</sup>
Crucheray	427	25 km <sup>2</sup>	17 h/km <sup>2</sup>	46.6%	4.7%	24 680 €/an	1 248 €/m <sup>2</sup>
Azé	971	31 km <sup>2</sup>	31 h/km <sup>2</sup>	47.3%	4.4%	22 840 €/an	1 272 €/m <sup>2</sup>

# Avis sur la ville de Vendôme



## Moyenne par critère



## Villes autour de Vendôme

Ville	Note globale	Sécurité	Éducation	Sport Loisir	Environnement	Vie pratique
Saint-Ouen (1 avis)	3.4	4.0	2.0	4.0	3.0	4.0
Areines	-	-	-	-	-	-
Naveil (2 avis)	3.2	4.5	3.5	1.5	4.5	2.0
Meslay	-	-	-	-	-	-
Villiers-sur-Loir	-	-	-	-	-	-
Saint-Firmin-des-Prés	-	-	-	-	-	-
Coulommiers-la-Tour	-	-	-	-	-	-
Sainte-Anne	-	-	-	-	-	-
Villerable	-	-	-	-	-	-
Marcilly-en-Beauce	-	-	-	-	-	-
Rocé	-	-	-	-	-	-
Lisle	-	-	-	-	-	-
Rahart	-	-	-	-	-	-
Crucheray	-	-	-	-	-	-
Azé	-	-	-	-	-	-



# **Vous aimez votre ville ? Notez-la !**

Et faites-nous part de vos remarques constructives



Avec

**BIEN** dans ma **VILLE** 