



Version web

# Ville de Vendeuil

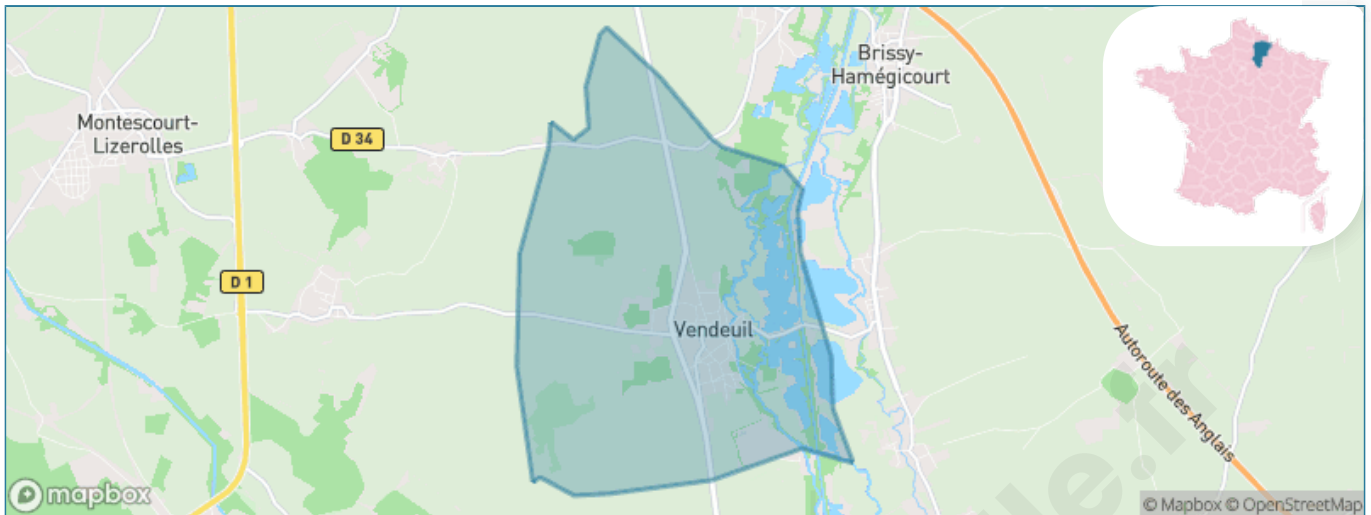
Présenté par

**BIEN** dans  
ma **VILLE** 

# Sommaire

Situation géographique .....	3
Statistiques sur la population .....	4
Evolution du nombre d'habitants .....	4
Tranche d'âge .....	5
0-14 ans .....	5
15-29 ans .....	5
30-44 ans .....	5
45-59 ans .....	5
60-74 ans .....	5
75-89 ans .....	5
90 ans et + .....	5
Activité professionnelle .....	5
Agriculteurs .....	5
Artisans, Commerçants .....	5
Cadres et sup. ....	5
Professions intermédiaires .....	5
Employé .....	5
Ouvrier .....	5
Retraité .....	5
Autres .....	5
Niveau de diplôme .....	6
Sans diplôme ou CEP .....	6
Brevet, BEPC, DNB .....	6
CAP-BEP ou équivalent .....	6
BAC ou équivalent .....	6
BAC+2 .....	6
BAC+3 ou +4 .....	6
BAC+5 ou plus .....	6
Composition des ménages .....	6
Couple sans enfant .....	6
Couple avec enfant(s) .....	6
Famille monoparentale .....	6
Colocation / Autre .....	6
Personnes seules .....	6
Profils électoraux .....	7
Premier tour .....	7
Sécurité .....	8
Evolution du nombre d'infractions .....	8
Pour comparer .....	9
Services à la population .....	10
Commerce .....	10
Éducation .....	10
Villes autour de Vendeuil .....	11

# Situation géographique



## i Informations clés

- **Région** : Hauts-de-France
- **Département** : Aisne
- **Code postal** : 02800
- **Superficie** : 14 km<sup>2</sup>



# Statistiques sur la population



Nombre d'habitants

**923**



Age moyen

**47 ans**



Pop active

**41.1%**



Taux chômage

**8.6%**



Pop densité

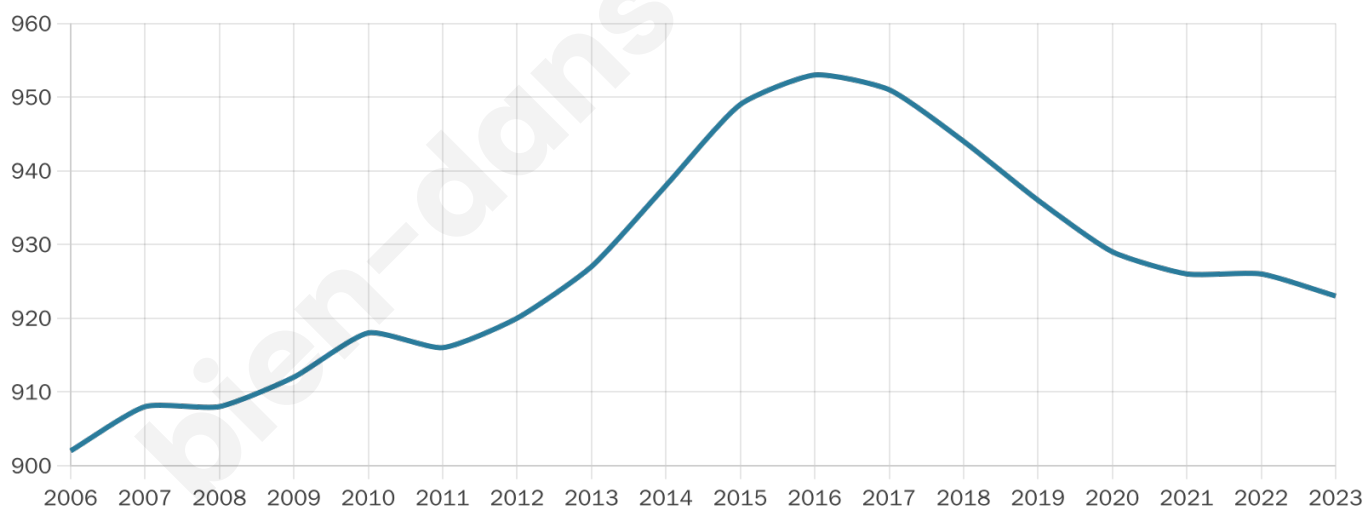
**66 h/km<sup>2</sup>**



Revenu moyen

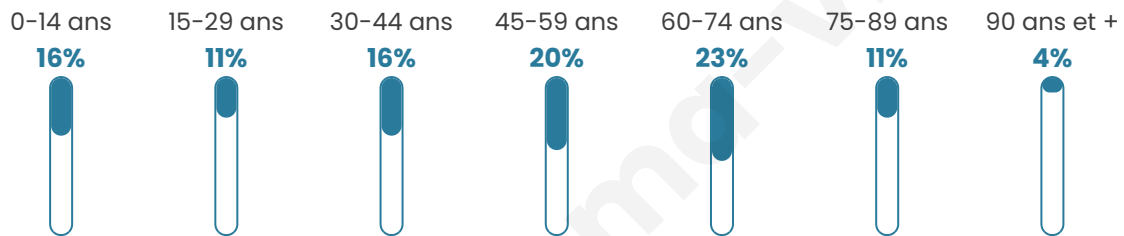
**23 570 €/an**

## Evolution du nombre d'habitants

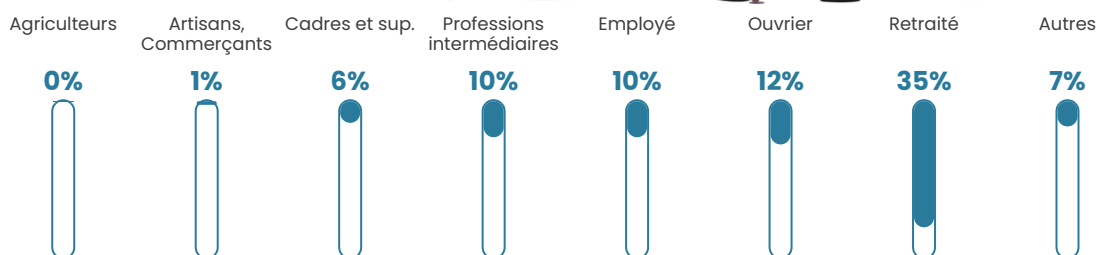


Sources : Institut national de la statistique et des études économiques (insee) selon Les dernières parutions officielles de 2024 portant sur les années 2020, 2021 et 2022.


## Tranche d'âge



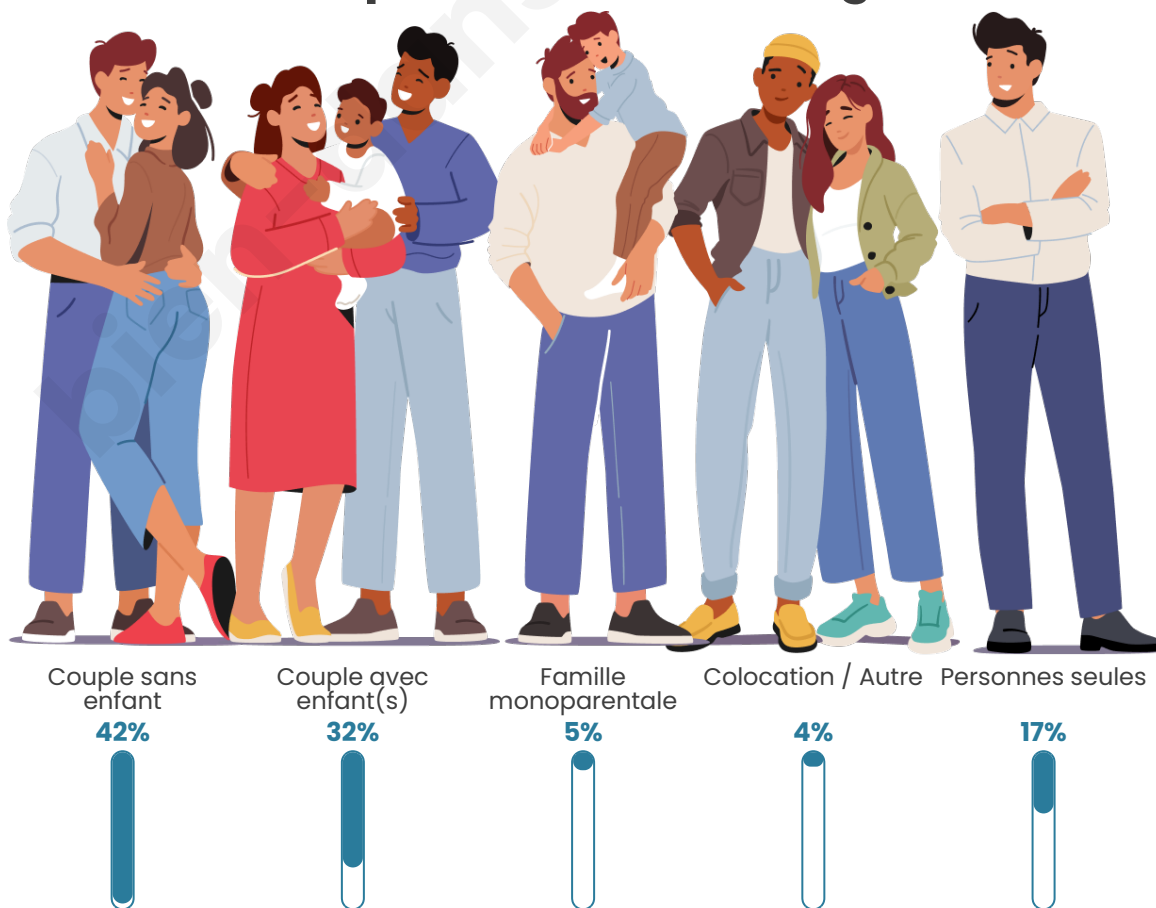
## Activité professionnelle



## Niveau de diplôme














## Composition des ménages



# Profils électoraux

## Premier tour

	Marine LE PEN	36.71 %
	Emmanuel MACRON	26.00 %
	Jean-Luc MÉLENCHON	13.96 %
	Éric ZEMMOUR	8.22 %
	Valérie PÉCRESSÉ	3.82 %
	Yannick JADOT	2.49 %
	Jean LASSALLE	2.10 %
	Fabien ROUSSEL	1.91 %
	Nicolas DUPONT-AIGNAN	1.91 %
	Philippe POUTOU	1.34 %
	Nathalie ARTHAUD	0.76 %
	Anne HIDALGO	0.76 %



### 686 inscrits

Participation : 78.28%

Votes blancs : 1.68%

Votes nuls : 0.93%

## Second tour

	Emmanuel MACRON	39,53 %
	Marine LE PEN	60,47 %

### 686 inscrits

Participation : 80.47%

Votes blancs : 4.71%

Votes nuls : 3.62%

# Sécurité



Agressions physiques / sexuelles

0



Cambriolages

0



Vols / dégradations

0



Stupéfiants

0

## Evolution du nombre d'infractions



## Pour comparer

(en proportion du nombre d'habitants)



Sources : Bases statistiques communale, départementale et régionale de la délinquance enregistrée par la police et la gendarmerie nationales selon les dernières parutions officielles de 2025 portant sur l'année 2024 ([data.gouv](https://data.gouv.fr)).

Agressions physiques / sexuelles : Violences sexuelles, coups et blessures volontaires intrafamiliaux, coups et blessures volontaires, autres coups, blessures volontaires et vols violents sans arme.

Cambriolages : Cambriolages de logements.

Vols : Vols avec armes, vols d'accessoires sur véhicules, vols dans les véhicules, vols de véhicules, vols sans violence contre des personnes, destructions, dégradations volontaires et escroqueries.

Stupéfiants : Trafic de stupéfiants dont (AFD) et usage de stupéfiants.

# Services à la population



## Commerce

Hypermarché	X <a href="#">Viry-Noureuil</a> 10km
Supermarché	X <a href="#">La Fère</a> 6km
Superette	X <a href="#">Achery</a> 4km
Boulangerie	1
Boucherie	X <a href="#">Beautour</a> 6km
Restaurant	1
Garage	1
Station-service	X <a href="#">La Fère</a> 6km
Banque	X <a href="#">Moÿ-de-l'Aisne</a> 4km
La poste	X <a href="#">Travecy</a> 3km
Coiffeur	1
Tabac	X <a href="#">Tergnier</a> 7km
Bars / discothèque	1
Bibliothèque	X <a href="#">Tergnier</a> 6km
Cinéma	X <a href="#">Tergnier</a> 8km
Vétérinaire	X <a href="#">Charmes</a> 7km



## Santé

Pharmacie	X <a href="#">Moÿ-de-l'Aisne</a> 4km
Hôpital	X <a href="#">La Fère</a> 6km
Laboratoire d'analyses médicales	X <a href="#">Beautour</a> 6km
Etablissement pour handicapé	X <a href="#">La Fère</a> 6km
EHPA	1
Médecin	1
Dentiste	X <a href="#">La Fère</a> 6km
Chirurgien	X <a href="#">Chauny</a> 13km
Dermatologue	X <a href="#">Saint-Quentin</a> 16km
Anesthésiste	X <a href="#">Saint-Quentin</a> 16km
Gastro-entérologue	X <a href="#">Chauny</a> 13km
Gynécologue	X <a href="#">Chauny</a> 13km
Cancérologue	X <a href="#">Chauny</a> 15km
Neurologue	X <a href="#">Saint-Quentin</a> 15km
Ophthalmologue	X <a href="#">Chauny</a> 15km
ORL	X <a href="#">Chauny</a> 14km
Cardiologue	X <a href="#">Sinceny</a> 16km
Pédiatre	X <a href="#">Viry-Noureuil</a> 12km
Pneumologue	X <a href="#">Chauny</a> 13km
Psychologue	X <a href="#">Saint-Quentin</a> 14km
Radiologue	X <a href="#">Tergnier</a> 7km
Rhumatologue	X <a href="#">Saint-Quentin</a> 16km
Sage-femme	X <a href="#">La Fère</a> 6km



## Éducation

Crèche	1
Ecole maternelle Public	X <a href="#">Tergnier</a> 6km
Ecole maternelle Privé	X <a href="#">Soissons</a> 38km
Ecole primaire Public	1
Ecole primaire Privé	X <a href="#">La Fère</a> 6km
Collège Public	X <a href="#">Moÿ-de-l'Aisne</a> 4km
Collège Privé	X <a href="#">La Fère</a> 6km
Lycée Public	X <a href="#">La Fère</a> 6km
Lycée Privé	X <a href="#">Chauny</a> 15km

Sources : Base Sirene des entreprises et de leurs établissements selon les dernières parutions officielles de 2025 portant sur l'année 2024 ([data.gouv](#)). Liste, localisation et tarifs des professionnels de santé selon les dernières parutions officielles de 2025 portant sur l'année 2024 ([opendatasoft](#)) et FINISS Extraction du Fichier des établissements selon les dernières parutions officielles de 2025 portant sur l'année 2024 ([data.gouv](#)). Adresse et géolocalisation des établissements d'enseignement du premier et second degrés selon les dernières parutions officielles de 2025 portant sur l'année 2024 ([data.education.gouv](#))

## Villes autour de Vendeuil

Ville	Habitants	Superficie	Pop densité	Pop active	Taux chômage	Revenu moyen	Prix immobilier
Brissay-Choigny	296	9 km <sup>2</sup>	33 h/km <sup>2</sup>	49.3%	3.4%	22 810 €/an	1 194 €/m <sup>2</sup>
Mayot	207	3 km <sup>2</sup>	69 h/km <sup>2</sup>	51.7%	5.3%	21 250 €/an	618 €/m <sup>2</sup>
Ly-Fontaine	118	3 km <sup>2</sup>	39 h/km <sup>2</sup>	51.7%	4.2%	23 530 €/an	461 €/m <sup>2</sup>
Brissy-Hamégicourt (1 avis)	653	12 km <sup>2</sup>	54 h/km <sup>2</sup>	44.4%	5.5%	21 140 €/an	809 €/m <sup>2</sup>
Travecy (2 avis)	685	14 km <sup>2</sup>	49 h/km <sup>2</sup>	46.3%	5%	22 310 €/an	1 373 €/m <sup>2</sup>
Alaincourt (1 avis)	517	5 km <sup>2</sup>	103 h/km <sup>2</sup>	42.9%	5.2%	22 980 €/an	1 146 €/m <sup>2</sup>
Moÿ-de-l'Aisne (3 avis)	994	6 km <sup>2</sup>	166 h/km <sup>2</sup>	45.1%	6.5%	22 650 €/an	1 015 €/m <sup>2</sup>
Cerizy	58	4 km <sup>2</sup>	15 h/km <sup>2</sup>	44.8%	5.2%	NC	538 €/m <sup>2</sup>
Benay	191	6 km <sup>2</sup>	32 h/km <sup>2</sup>	40.3%	4.2%	22 250 €/an	1 175 €/m <sup>2</sup>
Achery	584	6 km <sup>2</sup>	97 h/km <sup>2</sup>	49%	5.8%	22 340 €/an	1 377 €/m <sup>2</sup>
Remigny	339	10 km <sup>2</sup>	34 h/km <sup>2</sup>	51%	7.7%	23 650 €/an	936 €/m <sup>2</sup>
Gibercourt	37	2 km <sup>2</sup>	19 h/km <sup>2</sup>	59.5%	0%	NC	777 €/m <sup>2</sup>
Hinacourt	28	3 km <sup>2</sup>	9 h/km <sup>2</sup>	53.6%	10.7%	NC	NC
La Fère (1 avis)	2 796	6 km <sup>2</sup>	466 h/km <sup>2</sup>	42.3%	12.9%	16 210 €/an	755 €/m <sup>2</sup>
Berthenicourt	203	3 km <sup>2</sup>	68 h/km <sup>2</sup>	43.8%	5.9%	22 760 €/an	1 205 €/m <sup>2</sup>

bien-dans-ma-ville.fr



# **Vous aimez votre ville ? Notez-la !**

Et faites-nous part de vos remarques constructives



Avec

**BIEN** dans ma **VILLE** 