



Version web

Ville de Vendennes-sur- Arroux

Présenté par

BIEN dans
ma **VILLE** 

Sommaire

Situation géographique	3
Statistiques sur la population	4
Evolution du nombre d'habitants	4
Tranche d'âge	5
<i>0-14 ans</i>	5
<i>15-29 ans</i>	5
<i>30-44 ans</i>	5
<i>45-59 ans</i>	5
<i>60-74 ans</i>	5
<i>75-89 ans</i>	5
<i>90 ans et +</i>	5
Activité professionnelle	5
<i>Agriculteurs</i>	5
<i>Artisans, Commerçants</i>	5
<i>Cadres et sup.</i>	5
<i>Professions intermédiaires</i>	5
<i>Employé</i>	5
<i>Ouvrier</i>	5
<i>Retraité</i>	5
<i>Autres</i>	5
Niveau de diplôme	6
<i>Sans diplôme ou CEP</i>	6
<i>Brevet, BEPC, DNB</i>	6
<i>CAP-BEP ou équivalent</i>	6
<i>BAC ou équivalent</i>	6
<i>BAC+2</i>	6
<i>BAC+3 ou +4</i>	6
<i>BAC+5 ou plus</i>	6
Composition des ménages	6
<i>Couple sans enfant</i>	6
<i>Couple avec enfant(s)</i>	6
<i>Famille monoparentale</i>	6
<i>Colocation / Autre</i>	6
<i>Personnes seules</i>	6
Profils électoraux	7
<i>Premier tour</i>	7
Sécurité	8
<i>Evolution du nombre d'infractions</i>	8
<i>Pour comparer</i>	9
Services à la population	10
<i>Commerce</i>	10
<i>Éducation</i>	10
<i>Villes autour de Vendennes-sur-Arroux</i>	12

Situation géographique



i Informations clés

- **Région** : Bourgogne-Franche-Comté
- **Département** : Saône-et-Loire
- **Code postal** : 71130
- **Superficie** : 16 km²

RÉGION
BOURGOGNE
FRANCHE
COMTE



Statistiques sur la population



Nombre d'habitants

552



Age moyen

46 ans



Pop active

44.6%



Taux chômage

4%



Pop densité

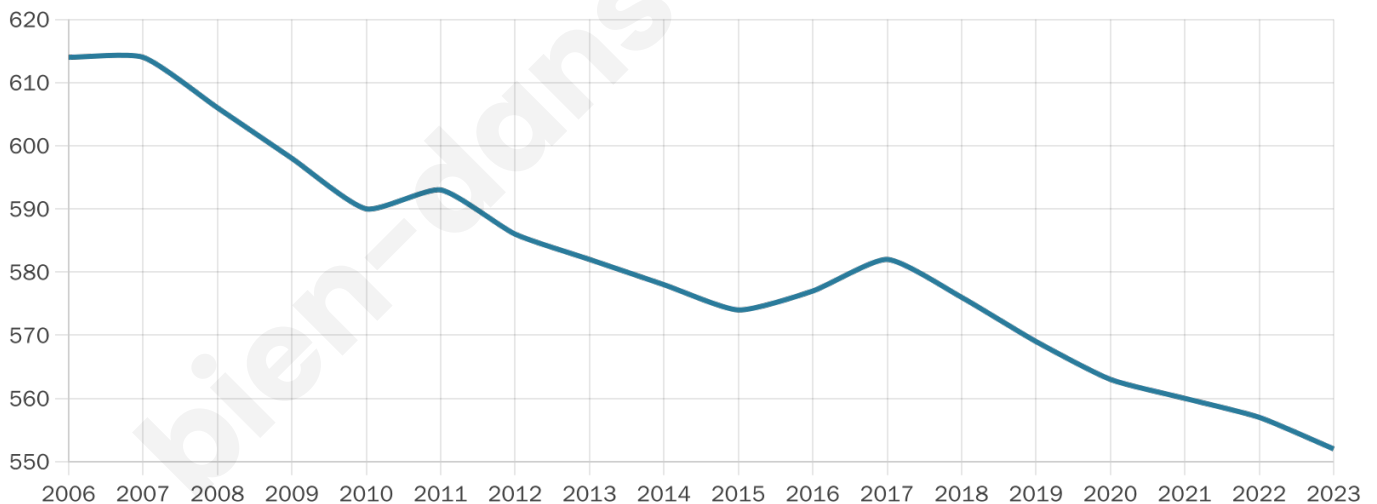
35 h/km²



Revenu moyen

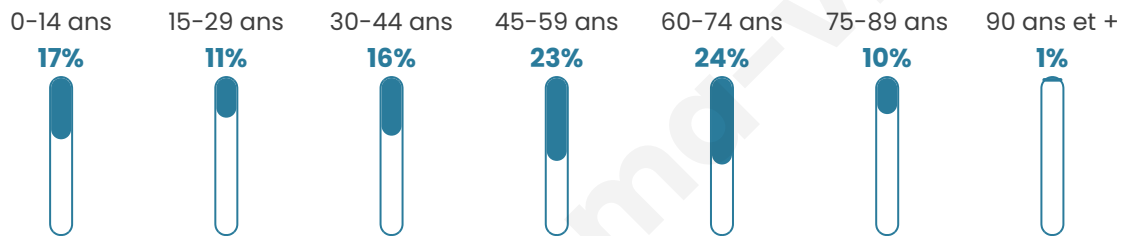
23 850 €/an

Evolution du nombre d'habitants

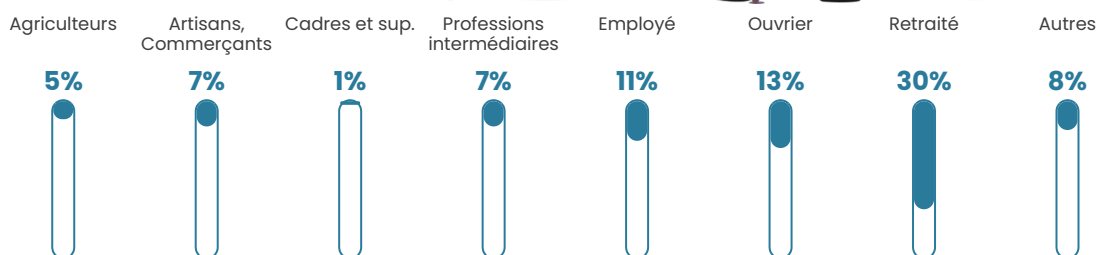


Sources : Institut national de la statistique et des études économiques (insee) selon Les dernières parutions officielles de 2024 portant sur les années 2020, 2021 et 2022.

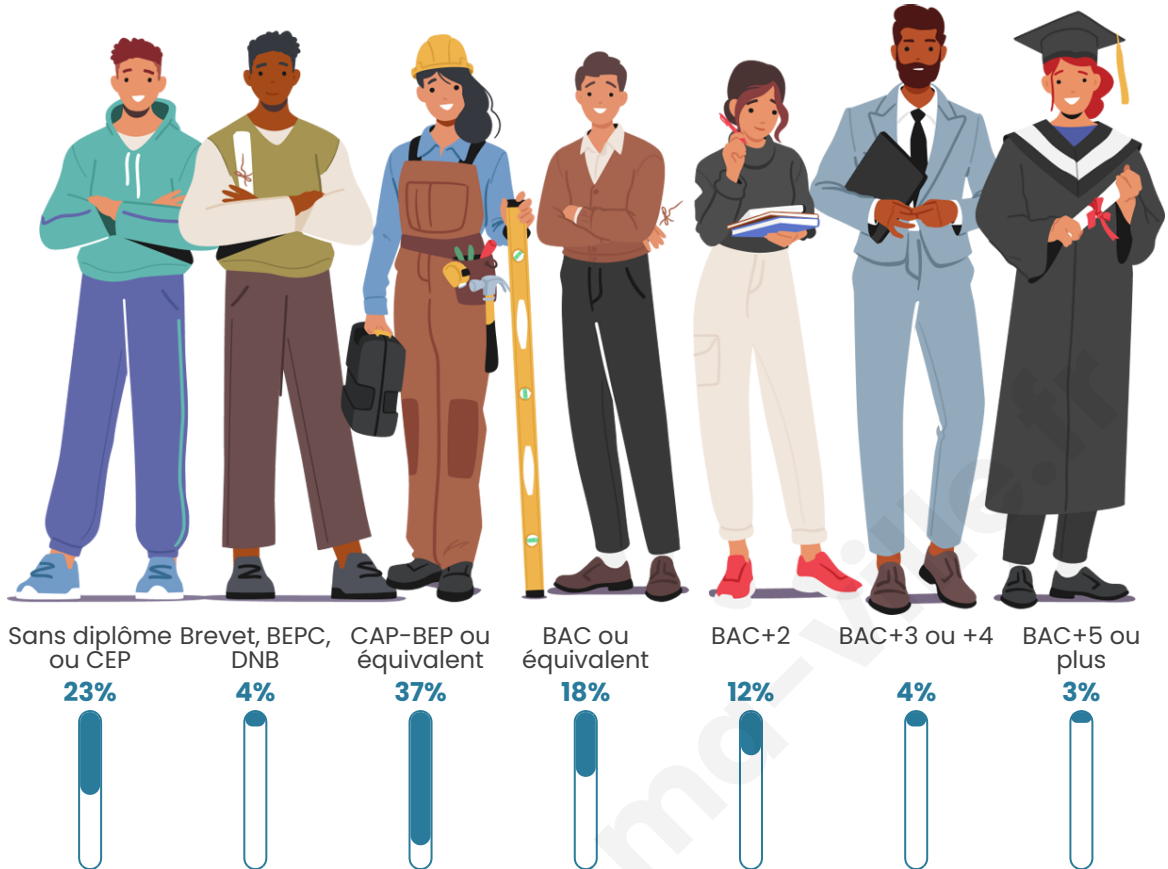
Tranche d'âge




Activité professionnelle



Niveau de diplôme















Composition des ménages



Profils électoraux

Premier tour

	Marine LE PEN	30.42 %
	Emmanuel MACRON	24.87 %
	Jean-Luc MÉLENCHON	16.93 %
	Éric ZEMMOUR	5.82 %
	Valérie PÉCRESSE	5.03 %
	Fabien ROUSSEL	4.50 %
	Jean LASSALLE	3.97 %
	Nicolas DUPONT-AIGNAN	2.91 %
	Anne HIDALGO	2.38 %
	Yannick JADOT	2.12 %
	Philippe POUTOU	0.79 %
	Nathalie ARTHAUD	0.26 %



479 inscrits

Participation : 80.38%

Votes blancs : 1.04%

Votes nuls : 0.78%

Second tour

	Emmanuel MACRON	50,45 %
	Marine LE PEN	49,55 %

479 inscrits

Participation : 77.45%

Votes blancs : 8.09%

Votes nuls : 2.16%

Sécurité



Agressions physiques / sexuelles

0



Cambriolages

0



Vols / dégradations

0



Stupéfiants

0

Evolution du nombre d'infractions



Pour comparer

(en proportion du nombre d'habitants)



Sources : Bases statistiques communale, départementale et régionale de la délinquance enregistrée par la police et la gendarmerie nationales selon les dernières parutions officielles de 2025 portant sur l'année 2024 ([data.gouv](https://data.gouv.fr)).

Agressions physiques / sexuelles : Violences sexuelles, coups et blessures volontaires intrafamiliaux, coups et blessures volontaires, autres coups, blessures volontaires et vols violents sans arme.

Cambriolages : Cambriolages de logements.

Vols : Vols avec armes, vols d'accessoires sur véhicules, vols dans les véhicules, vols de véhicules, vols sans violence contre des personnes, destructions, dégradations volontaires et escroqueries.

Stupéfiants : Trafic de stupéfiants dont (AFD) et usage de stupéfiants.

Services à la population



Commerce

Hypermarché	X Gueugnon 5km
Supermarché	X Gueugnon 3km
Superette	X Gueugnon 3km
Boulangerie	X Gueugnon 3km
Boucherie	X Belgentier 3km
Restaurant	X Gueugnon 3km
Garage	X Gueugnon 3km
Station-service	X Gueugnon 4km
Banque	X Gueugnon 4km
La poste	X Gueugnon 3km
Coiffeur	1
Tabac	X Toulon-sur-Arroux 9km
Bars / discothèque	X Gueugnon 3km
Bibliothèque	X Saint-Bonnet-de-Joux 32km
Cinéma	X Gueugnon 4km
Vétérinaire	X Gueugnon 4km



Santé

Pharmacie	X Gueugnon 4km
Hôpital	X Gueugnon 4km
Laboratoire d'analyses médicales	X Gueugnon 4km
Etablissement pour handicapé	X Gueugnon 4km
EHPA	X Gueugnon 3km
Médecin	X Gueugnon 4km
Dentiste	X Gueugnon 3km
Chirurgien	X Paray-le-Monial 19km
Dermatologue	X Le Creusot 34km
Anesthésiste	X Paray-le-Monial 19km
Gastro-entérologue	X Paray-le-Monial 20km
Gynécologue	X Paray-le-Monial 19km
Cancérologue	X Chalon-sur-Saône 62km
Neurologue	X Champlecy 23km
Ophthalmologue	X Montceau-les-Mines 23km
ORL	X Le Creusot 35km
Cardiologue	X Paray-le-Monial 20km
Pédiatre	X Paray-le-Monial 21km
Pneumologue	X Le Creusot 34km
Psychologue	X Montceau-les-Mines 23km
Radiologue	X Gueugnon 4km
Rhumatologue	X Moulins 57km
Sage-femme	X Gueugnon 4km



Éducation

Crèche	X Neuvy-Grandchamp 14km
Ecole maternelle Public	X Gueugnon 3km
Ecole maternelle Privé	X Lyon 113km
Ecole primaire Public	1
Ecole primaire Privé	X Gueugnon 4km
Collège Public	X Gueugnon 4km
Collège Privé	X Paray-le-Monial 20km
Lycée Public	X Digoin 19km
Lycée Privé	X Paray-le-Monial 20km

Sources : Base Sirene des entreprises et de leurs établissements selon les dernières parutions officielles de 2025 portant sur l'année 2024 ([data.gov](#)). Liste, localisation et tarifs des professionnels de santé selon les dernières parutions officielles de 2025 portant sur l'année 2024 ([opendatasoft](#)) et FINESS Extraction du Fichier des établissements selon les dernières parutions officielles de 2025 portant sur l'année 2024 ([data.gov](#)). Adresse et géolocalisation des établissements d'enseignement du premier et second degrés selon les

bien-dans-ma-ville.fr

Villes autour de Vendennes-sur-Arroux

Ville	Habitants	Superficie	Pop densité	Pop active	Taux chômage	Revenu moyen	Prix immobilier
Gueugnon (5 avis)	6 528	28 km ²	233 h/km ²	37.7%	3.8%	21 250 €/an	895 €/m ²
Uxeau	486	32 km ²	15 h/km ²	46.1%	3.7%	19 740 €/an	1 126 €/m ²
Marly-sur-Arroux (1 avis)	301	25 km ²	12 h/km ²	46.2%	3.7%	22 210 €/an	1 031 €/m ²
Sainte-Radegonde	146	23 km ²	6 h/km ²	41.1%	1.4%	20 510 €/an	959 €/m ²
Chassy	296	13 km ²	23 h/km ²	49.7%	4.4%	22 100 €/an	659 €/m ²
Curdin (1 avis)	345	8 km ²	43 h/km ²	44.3%	4.3%	23 500 €/an	683 €/m ²
Toulon-sur-Arroux	1 433	43 km ²	33 h/km ²	37%	2.9%	21 300 €/an	731 €/m ²
La Chapelle-au-Mans	229	27 km ²	8 h/km ²	41%	4.8%	20 410 €/an	636 €/m ²
Saint-Romain-sous-Versigny	77	17 km ²	5 h/km ²	51.9%	2.6%	NC	977 €/m ²
Clessy	276	17 km ²	16 h/km ²	45.7%	4.7%	21 310 €/an	1 194 €/m ²
Oudry	387	20 km ²	19 h/km ²	49.9%	2.6%	23 150 €/an	856 €/m ²
Perrecy-les-Forges	1 542	33 km ²	47 h/km ²	39.6%	3.9%	21 820 €/an	989 €/m ²
Montmort	185	31 km ²	6 h/km ²	46.5%	1.1%	20 420 €/an	1 222 €/m ²
Neuvy-Grandchamp	752	49 km ²	15 h/km ²	48%	3.9%	21 560 €/an	1 035 €/m ²
Rigny-sur-Arroux	613	48 km ²	13 h/km ²	42.7%	2.4%	21 930 €/an	1 212 €/m ²

bien-dans-ma-ville.fr



Vous aimez votre ville ? Notez-la !

Et faites-nous part de vos remarques constructives



Avec

BIEN dans ma **VILLE** 