



Version web

# Ville de Vendegies-au-Bois

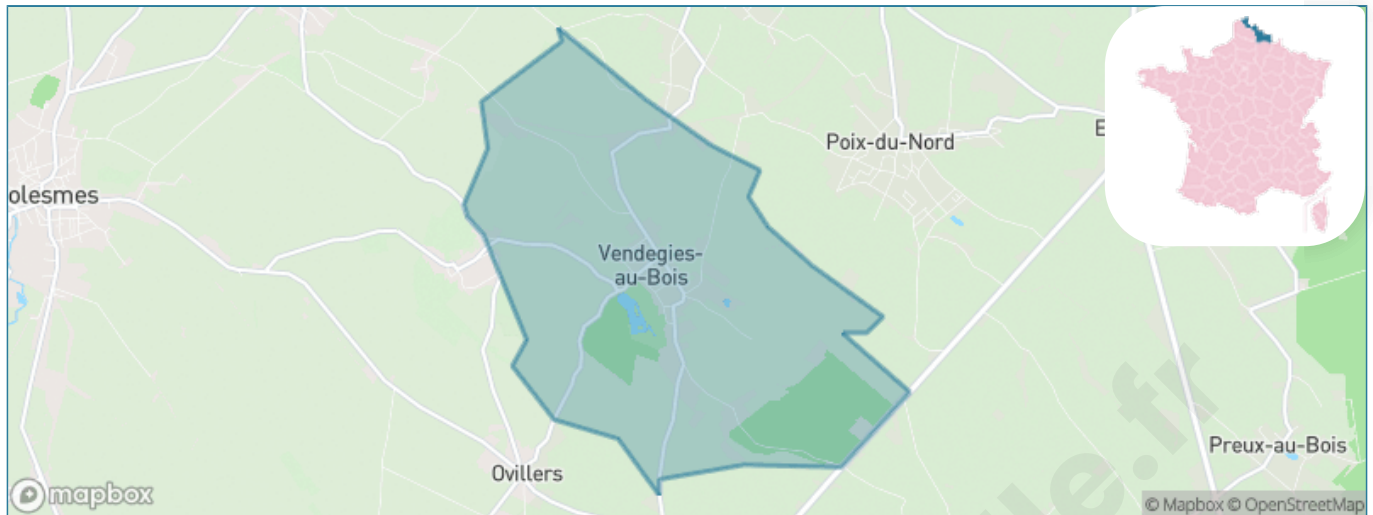
Présenté par

**BIEN** dans ma **VILLE** 

# Sommaire

Situation géographique .....	3
Statistiques sur la population .....	4
Evolution du nombre d'habitants .....	4
Tranche d'âge .....	5
<i>0-14 ans</i> .....	5
<i>15-29 ans</i> .....	5
<i>30-44 ans</i> .....	5
<i>45-59 ans</i> .....	5
<i>60-74 ans</i> .....	5
<i>75-89 ans</i> .....	5
<i>90 ans et +</i> .....	5
Activité professionnelle .....	5
<i>Agriculteurs</i> .....	5
<i>Artisans, Commerçants</i> .....	5
<i>Cadres et sup.</i> .....	5
<i>Professions intermédiaires</i> .....	5
<i>Employé</i> .....	5
<i>Ouvrier</i> .....	5
<i>Retraité</i> .....	5
<i>Autres</i> .....	5
Niveau de diplôme .....	6
<i>Sans diplôme ou CEP</i> .....	6
<i>Brevet, BEPC, DNB</i> .....	6
<i>CAP-BEP ou équivalent</i> .....	6
<i>BAC ou équivalent</i> .....	6
<i>BAC+2</i> .....	6
<i>BAC+3 ou +4</i> .....	6
<i>BAC+5 ou plus</i> .....	6
Composition des ménages .....	6
<i>Couple sans enfant</i> .....	6
<i>Couple avec enfant(s)</i> .....	6
<i>Famille monoparentale</i> .....	6
<i>Colocation / Autre</i> .....	6
<i>Personnes seules</i> .....	6
Profils électoraux .....	7
<i>Premier tour</i> .....	7
Sécurité .....	8
<i>Evolution du nombre d'infractions</i> .....	8
<i>Pour comparer</i> .....	9
Services à la population .....	10
<i>Commerce</i> .....	10
<i>Éducation</i> .....	10
<i>Villes autour de Vendegies-au-Bois</i> .....	11

# Situation géographique



## i Informations clés

- **Région** : Hauts-de-France
- **Département** : Nord
- **Code postal** : 59218
- **Superficie** : 10 km<sup>2</sup>



# Statistiques sur la population



Nombre d'habitants

**482**



Age moyen

**41 ans**



Pop active

**55.8%**



Taux chômage

**6.3%**



Pop densité

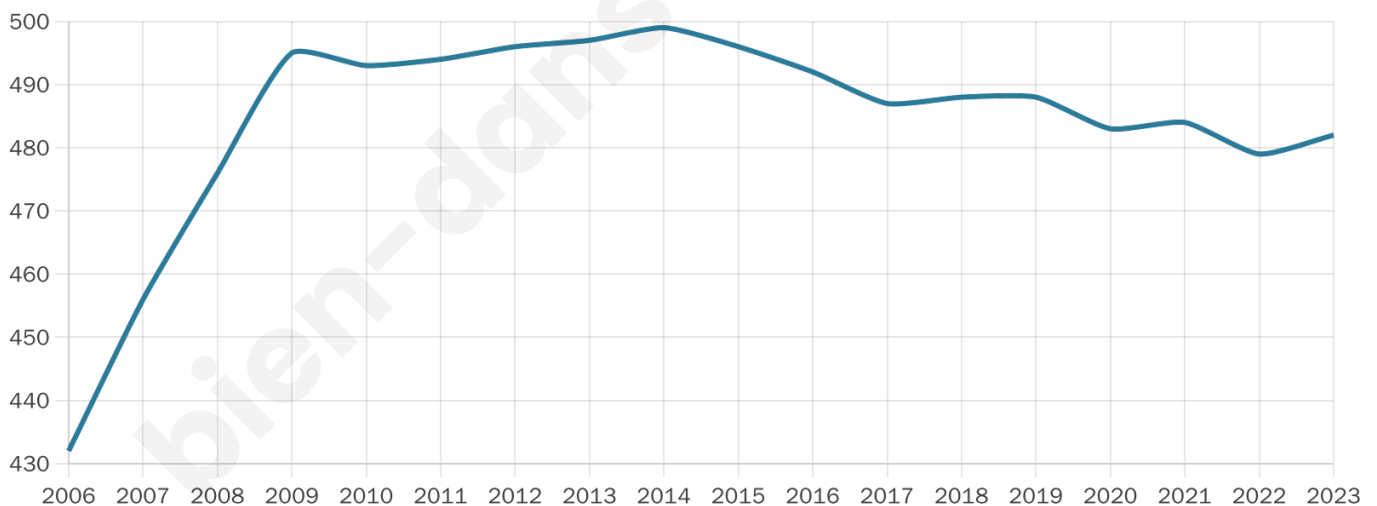
**48 h/km<sup>2</sup>**



Revenu moyen

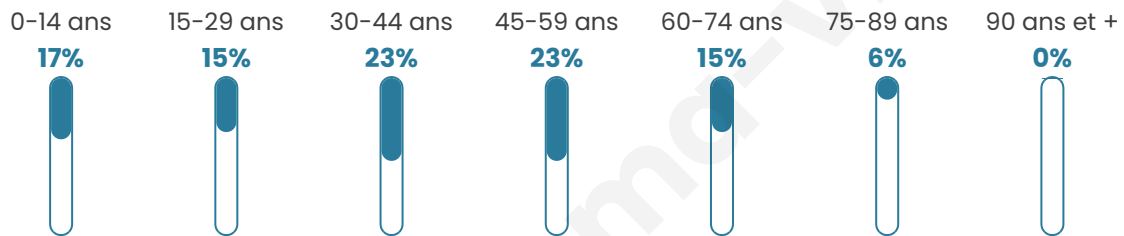
**23 330 €/an**

## Evolution du nombre d'habitants

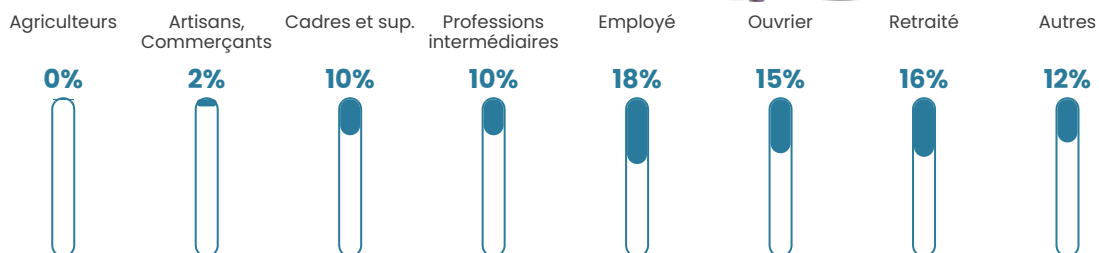


Sources : Institut national de la statistique et des études économiques (insee) selon Les dernières parutions officielles de 2024 portant sur les années 2020, 2021 et 2022.

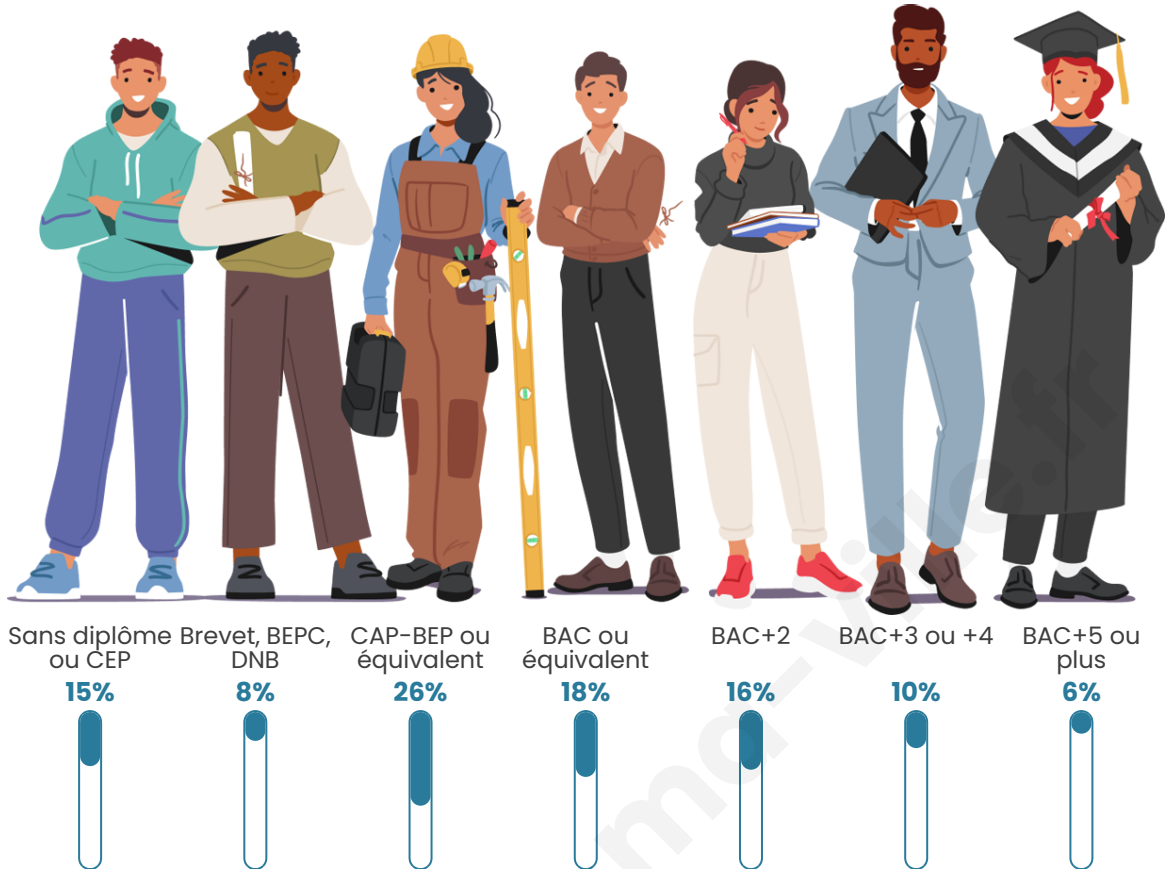
## Tranche d'âge




## Activité professionnelle



## Niveau de diplôme













## Composition des ménages



# Profils électoraux

## Premier tour

	Marine LE PEN	34.81 %
	Emmanuel MACRON	25.26 %
	Jean-Luc MÉLENCHON	13.65 %
	Éric ZEMMOUR	9.56 %
	Fabien ROUSSEL	4.10 %
	Yannick JADOT	4.10 %
	Valérie PÉCRESSE	2.73 %
	Jean LASSALLE	2.05 %
	Nicolas DUPONT-AIGNAN	2.05 %
	Anne HIDALGO	1.02 %
	Philippe POUTOU	0.68 %
	Nathalie ARTHAUD	0.00 %



### 367 inscrits

Participation : 81.74%

Votes blancs : 1.67%

Votes nuls : 0.67%

## Second tour

	Emmanuel MACRON	42,76 %
	Marine LE PEN	57,24 %

### 366 inscrits

Participation : 81.97%

Votes blancs : 2.67%

Votes nuls : 3%

# Sécurité



Agressions physiques / sexuelles

0



Cambriolages

0



Vols / dégradations

0



Stupéfiants

0

## Evolution du nombre d'infractions



## Pour comparer

(en proportion du nombre d'habitants)



Sources : Bases statistiques communale, départementale et régionale de la délinquance enregistrée par la police et la gendarmerie nationales selon les dernières parutions officielles de 2025 portant sur l'année 2024 ([data.gouv](https://data.gouv.fr)).

Agressions physiques / sexuelles : Violences sexuelles, coups et blessures volontaires intrafamiliaux, coups et blessures volontaires, autres coups, blessures volontaires et vols violents sans arme.

Cambriolages : Cambriolages de logements.

Vols : Vols avec armes, vols d'accessoires sur véhicules, vols dans les véhicules, vols de véhicules, vols sans violence contre des personnes, destructions, dégradations volontaires et escroqueries.

Stupéfiants : Trafic de stupéfiants dont (AFD) et usage de stupéfiants.

# Services à la population



## Commerce

Hypermarché	X <a href="#">Le Quesnoy</a> 9km
Supermarché	X <a href="#">Poix-du-Nord</a> 2km
Superette	X <a href="#">Poix-du-Nord</a> 2km
Boulangerie	X <a href="#">Poix-du-Nord</a> 2km
Boucherie	X <a href="#">Poix-du-Nord</a> 2km
Restaurant	X <a href="#">Bousies</a> 4km
Garage	X <a href="#">Poix-du-Nord</a> 2km
Station-service	X <a href="#">Bousies</a> 4km
Banque	X <a href="#">Ghissignies</a> 5km
La poste	X <a href="#">Englefontaine</a> 4km
Coiffeur	<b>2</b>
Tabac	X <a href="#">Solesmes</a> 6km
Bars / discothèque	<b>1</b>
Bibliothèque	X <a href="#">Bermerain</a> 8km
Cinéma	X <a href="#">Caudry</a> 13km
Vétérinaire	X <a href="#">Solesmes</a> 6km



## Santé

Pharmacie	X <a href="#">Poix-du-Nord</a> 2km
Hôpital	X <a href="#">Le Quesnoy</a> 8km
Laboratoire d'analyses médicales	X <a href="#">Solesmes</a> 6km
Etablissement pour handicapé	X <a href="#">Le Quesnoy</a> 7km
EHPA	X <a href="#">Solesmes</a> 6km
Médecin	X <a href="#">Poix-du-Nord</a> 2km
Dentiste	X <a href="#">Englefontaine</a> 5km
Chirurgien	X <a href="#">Le Quesnoy</a> 7km
Dermatologue	X <a href="#">Valenciennes</a> 20km
Anesthésiste	X <a href="#">Valenciennes</a> 20km
Gastro-entérologue	X <a href="#">Le Cateau-Cambrésis</a> 9km
Gynécologue	X <a href="#">Douchy-les-Mines</a> 19km
Cancérologue	X <a href="#">Valenciennes</a> 20km
Neurologue	X <a href="#">Avesnes-les-Aubert</a> 14km
Ophthalmologue	X <a href="#">Le Quesnoy</a> 8km
ORL	X <a href="#">Le Quesnoy</a> 7km
Cardiologue	X <a href="#">Le Quesnoy</a> 7km
Pédiatre	X <a href="#">Caudry</a> 14km
Pneumologue	X <a href="#">Le Quesnoy</a> 7km
Psychologue	X <a href="#">Carnières</a> 17km
Radiologue	X <a href="#">Le Cateau-Cambrésis</a> 9km
Rhumatologue	X <a href="#">Valenciennes</a> 21km
Sage-femme	X <a href="#">Solesmes</a> 6km



## Éducation

Crèche	X <a href="#">Poix-du-Nord</a> 2km
Ecole maternelle Public	X <a href="#">Neuville-en-Avesnois</a> 2km
Ecole maternelle Privé	X <a href="#">Genech</a> 46km
Ecole primaire Public	<b>1</b>
Ecole primaire Privé	X <a href="#">Englefontaine</a> 5km
Collège Public	X <a href="#">Poix-du-Nord</a> 2km
Collège Privé	X <a href="#">Englefontaine</a> 5km
Lycée Public	X <a href="#">Le Quesnoy</a> 8km
Lycée Privé	X <a href="#">Englefontaine</a> 5km

Sources : Base Sirene des entreprises et de leurs établissements selon les dernières parutions officielles de 2025 portant sur l'année 2024 ([data.gouv](#)). Liste, localisation et tarifs des professionnels de santé selon les dernières parutions officielles de 2025 portant sur l'année 2024 ([opendatasoft](#)) et FINISS Extraction du Fichier des établissements selon les dernières parutions officielles de 2025 portant sur l'année 2024 ([data.gouv](#)). Adresse et géolocalisation des établissements d'enseignement du premier et second degrés selon les dernières parutions officielles de 2025 portant sur l'année 2024 ([data.education.gouv](#))

## Villes autour de Vendegies-au-Bois

Ville	Habitants	Superficie	Pop densité	Pop active	Taux chômage	Revenu moyen	Prix immobilier
Neuville-en-Avesnois	298	3 km <sup>2</sup>	99 h/km <sup>2</sup>	46.3%	4%	23 800 €/an	1 699 €/m <sup>2</sup>
Salesches	327	4 km <sup>2</sup>	82 h/km <sup>2</sup>	49.2%	6.1%	21 870 €/an	1 062 €/m <sup>2</sup>
Poix-du-Nord (1 avis)	2 126	8 km <sup>2</sup>	266 h/km <sup>2</sup>	46.1%	5.1%	18 860 €/an	976 €/m <sup>2</sup>
Beaurain	234	1 km <sup>2</sup>	234 h/km <sup>2</sup>	47.4%	5.6%	21 050 €/an	820 €/m <sup>2</sup>
Hecq	353	1 km <sup>2</sup>	353 h/km <sup>2</sup>	54.1%	6.2%	23 060 €/an	1 447 €/m <sup>2</sup>
Croix-Caluyau	238	4 km <sup>2</sup>	60 h/km <sup>2</sup>	49.2%	4.6%	23 580 €/an	1 366 €/m <sup>2</sup>
Romerries	471	6 km <sup>2</sup>	79 h/km <sup>2</sup>	47.6%	5.7%	22 370 €/an	1 270 €/m <sup>2</sup>
Bousies	1 769	9 km <sup>2</sup>	197 h/km <sup>2</sup>	45.2%	5%	20 580 €/an	1 101 €/m <sup>2</sup>
Englefontaine	1 291	4 km <sup>2</sup>	323 h/km <sup>2</sup>	45.3%	7%	21 400 €/an	1 119 €/m <sup>2</sup>
Forest-en-Cambrésis	549	8 km <sup>2</sup>	69 h/km <sup>2</sup>	48.1%	4.2%	21 870 €/an	1 098 €/m <sup>2</sup>
Preux-au-Bois (1 avis)	832	4 km <sup>2</sup>	208 h/km <sup>2</sup>	47.4%	4.9%	21 360 €/an	902 €/m <sup>2</sup>
Robersart	201	2 km <sup>2</sup>	101 h/km <sup>2</sup>	50.7%	3.5%	20 520 €/an	965 €/m <sup>2</sup>
Vertain	535	5 km <sup>2</sup>	107 h/km <sup>2</sup>	47.9%	7.3%	26 580 €/an	812 €/m <sup>2</sup>
Beaudignies	574	7 km <sup>2</sup>	82 h/km <sup>2</sup>	47.7%	4.9%	24 550 €/an	1 801 €/m <sup>2</sup>
Solesmes (2 avis)	4 142	23 km <sup>2</sup>	180 h/km <sup>2</sup>	43.2%	10.1%	19 100 €/an	1 050 €/m <sup>2</sup>

bien-dans-ma-ville.fr



# Vous aimez votre ville ? Notez-la !

Et faites-nous part de vos remarques constructives



Avec

**BIEN** dans  
ma **VILLE** 