



Version web

# Ville de Vendays- Montalivet

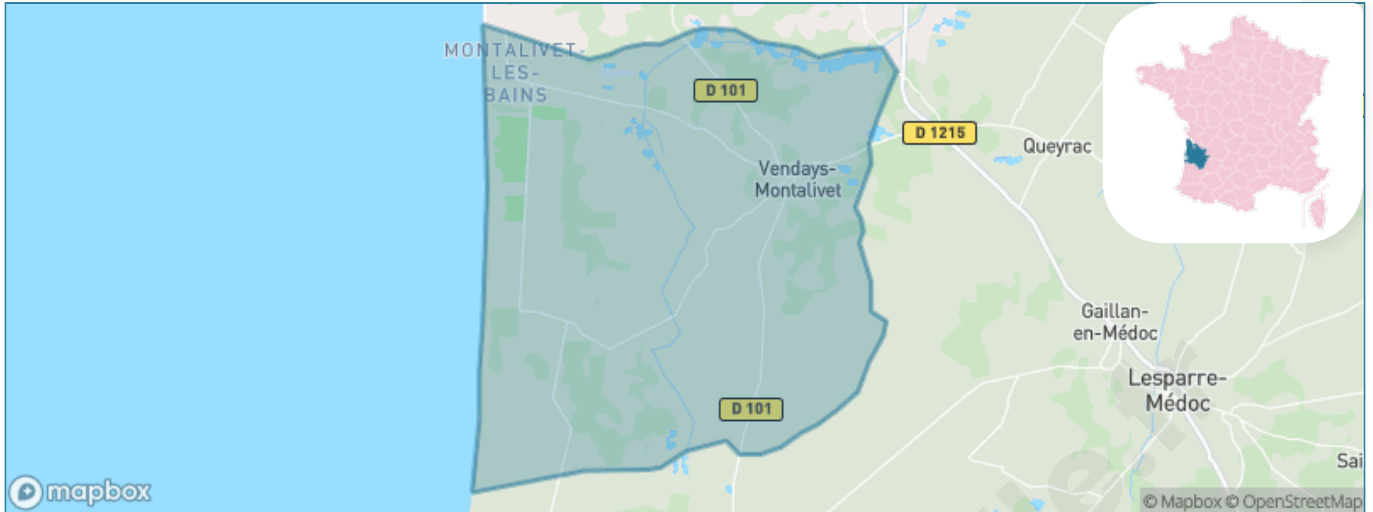
Présenté par

**BIEN** dans  
ma **VILLE** 

# Sommaire

Situation géographique .....	3
Statistiques sur la population .....	4
Evolution du nombre d'habitants .....	4
Tranche d'âge .....	5
0-14 ans .....	5
15-29 ans .....	5
30-44 ans .....	5
45-59 ans .....	5
60-74 ans .....	5
75-89 ans .....	5
90 ans et + .....	5
Activité professionnelle .....	5
Agriculteurs .....	5
Artisans, Commerçants .....	5
Cadres et sup. ....	5
Professions intermédiaires .....	5
Employé .....	5
Ouvrier .....	5
Retraité .....	5
Autres .....	5
Niveau de diplôme .....	6
Sans diplôme ou CEP .....	6
Brevet, BEPC, DNB .....	6
CAP-BEP ou équivalent .....	6
BAC ou équivalent .....	6
BAC+2 .....	6
BAC+3 ou +4 .....	6
BAC+5 ou plus .....	6
Composition des ménages .....	6
Couple sans enfant .....	6
Couple avec enfant(s) .....	6
Famille monoparentale .....	6
Colocation / Autre .....	6
Personnes seules .....	6
Profil électoraux .....	7
Premier tour .....	7
Sécurité .....	8
Evolution du nombre d'infractions .....	8
Pour comparer .....	9
Services à la population .....	10
Commerce .....	10
Éducation .....	10
Villes autour de Vendays-Montalivet .....	11
Avis sur la ville de Vendays-Montalivet .....	12
Moyenne par critère .....	12
Villes autour de Vendays-Montalivet .....	12
Répartition des avis par note .....	12
Répartition des avis par note .....	12

# Situation géographique



## i Informations clés

- **Région** : Nouvelle-Aquitaine
- **Département** : Gironde
- **Code postal** : 33930
- **Superficie** : 101 km<sup>2</sup>



# Statistiques sur la population



Nombre d'habitants

**2 838**



Age moyen

**53 ans**



Pop active

**35.3%**



Taux chômage

**10.7%**



Pop densité

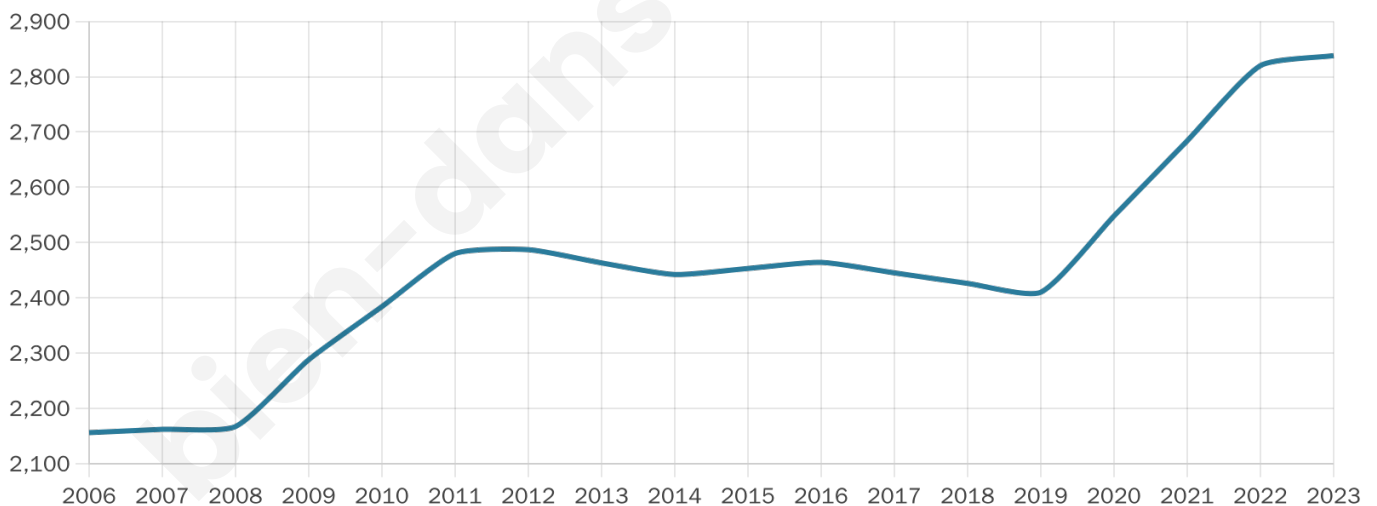
**28 h/km<sup>2</sup>**



Revenu moyen

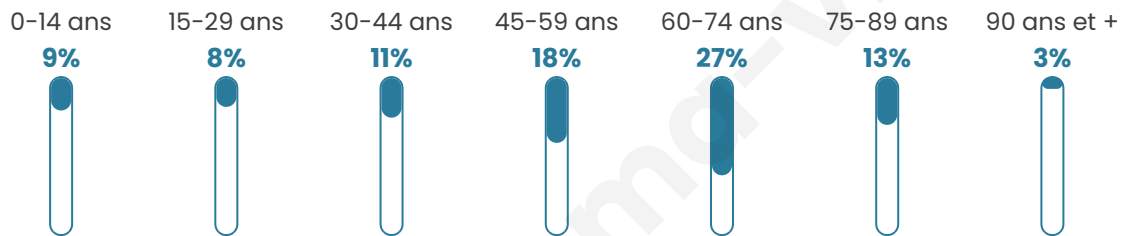
**21 840 €/an**

## Evolution du nombre d'habitants

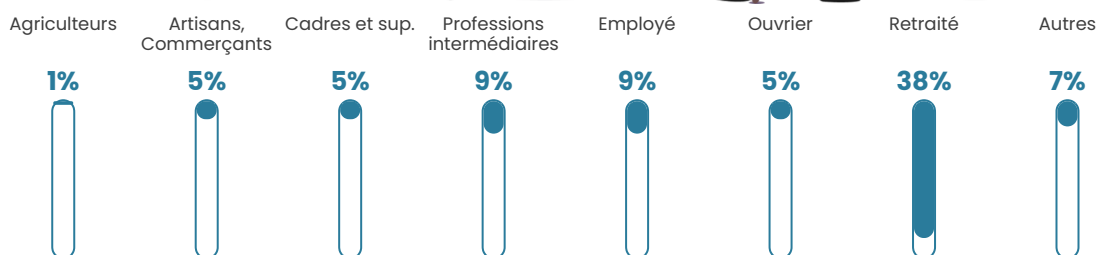


Sources : Institut national de la statistique et des études économiques (insee) selon Les dernières parutions officielles de 2024 portant sur les années 2020, 2021 et 2022.


## Tranche d'âge




## Activité professionnelle



## Niveau de diplôme




## Composition des ménages



# Profils électoraux

## Premier tour

	Marine LE PEN	27.79 %
	Emmanuel MACRON	25.23 %
	Jean-Luc MÉLENCHON	16.89 %
	Éric ZEMMOUR	9.37 %
	Jean LASSALLE	6.16 %
	Yannick JADOT	3.60 %
	Valérie PÉCRESSE	3.60 %
	Fabien ROUSSEL	2.34 %
	Nicolas DUPONT-AIGNAN	2.23 %
	Anne HIDALGO	1.31 %
	Philippe POUTOU	1.04 %
	Nathalie ARTHAUD	0.44 %



### 2 443 inscrits

Participation : 76.38%

Votes blancs : 1.18%

Votes nuls : 0.48%

## Second tour

	Emmanuel MACRON	48,21 %
	Marine LE PEN	51,79 %

### 2 444 inscrits

Participation : 75.9%

Votes blancs : 7.82%

Votes nuls : 2.05%

# Sécurité



Agressions physiques / sexuelles

**53**



Cambriolages

**22**



Vols / dégradations

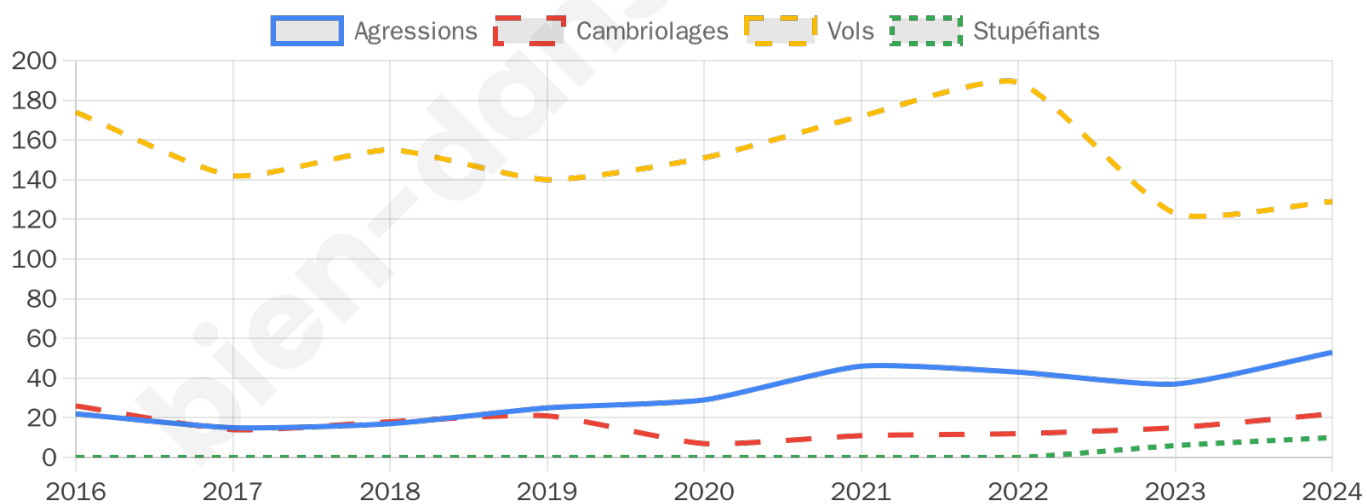
**129**



Stupéfiants

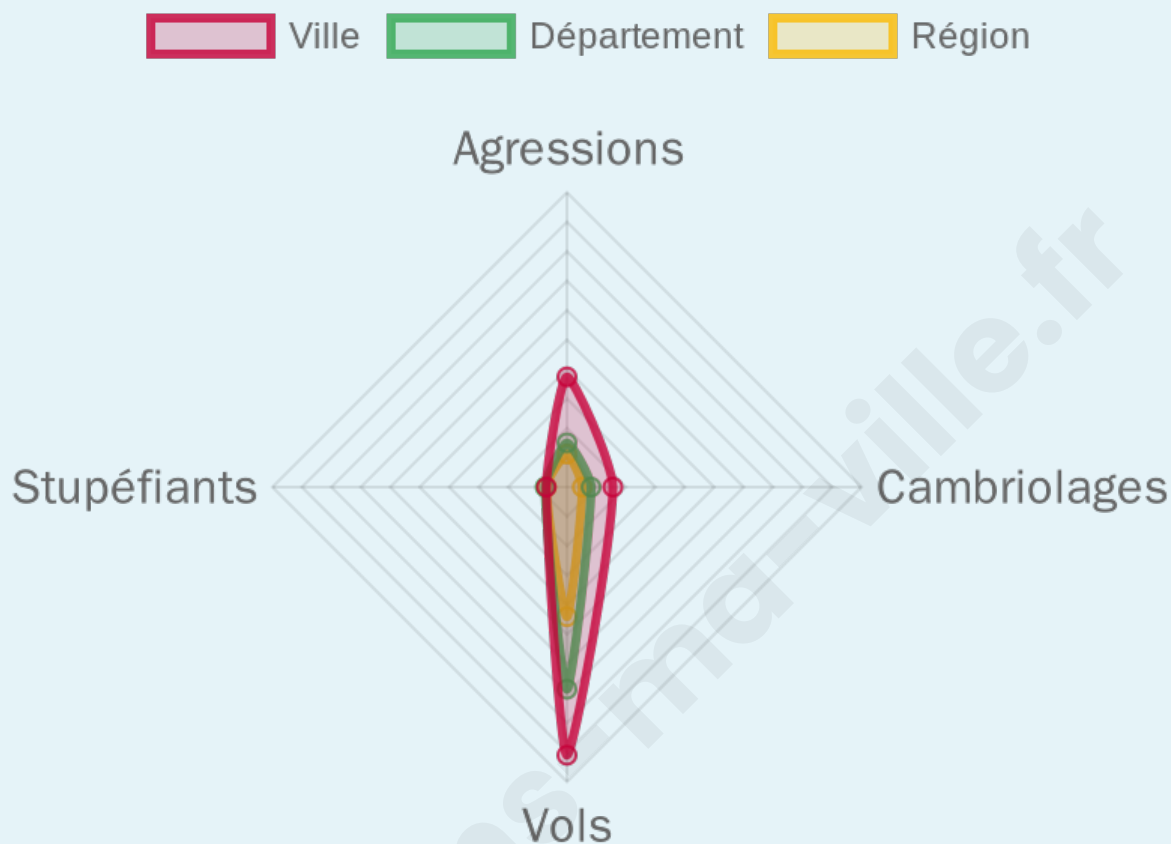
**10**

## Evolution du nombre d'infractions



## Pour comparer

(en proportion du nombre d'habitants)



Sources : Bases statistiques communale, départementale et régionale de la délinquance enregistrée par la police et la gendarmerie nationales selon les dernières parutions officielles de 2025 portant sur l'année 2024 ([data.gouv](https://data.gouv.fr)).

Agressions physiques / sexuelles : Violences sexuelles, coups et blessures volontaires intrafamiliaux, coups et blessures volontaires, autres coups, blessures volontaires et vols violents sans arme.

Cambriolages : Cambriolages de logements.

Vols : Vols avec armes, vols d'accessoires sur véhicules, vols dans les véhicules, vols de véhicules, vols sans violence contre des personnes, destructions, dégradations volontaires et escroqueries.

Stupéfiants : Trafic de stupéfiants dont (AFD) et usage de stupéfiants.

# Services à la population



## Commerce

Hypermarché	X <a href="#">Lesparre-Médoc</a> 11km
Supermarché	1
Superette	8
Boulangerie	4
Boucherie	1
Restaurant	52
Garage	11
Station-service	3
Banque	1
La poste	X <a href="#">Saint-Vivien-de-Médoc</a> 8km
Coiffeur	8
Tabac	1
Bars / discothèque	10
Bibliothèque	X <a href="#">Soulac-sur-Mer</a> 18km
Cinéma	1
Vétérinaire	X <a href="#">Vensac</a> 5km



## Santé

Pharmacie	2
Hôpital	X <a href="#">Royan</a> 29km
Laboratoire d'analyses médicales	X <a href="#">Lesparre-Médoc</a> 11km
Etablissement pour handicapé	X <a href="#">Lesparre-Médoc</a> 12km
EHPA	1
Médecin	3
Dentiste	X <a href="#">Saint-Vivien-de-Médoc</a> 8km
Chirurgien	X <a href="#">Grayan-et-l'Hôpital</a> 10km
Dermatologue	X <a href="#">Saint-Georges-de-Didonne</a> 27km
Anesthésiste	X <a href="#">Saint-Georges-de-Didonne</a> 27km
Gastro-entérologue	X <a href="#">Lesparre-Médoc</a> 11km
Gynécologue	1
Cancérologue	X <a href="#">Bordeaux</a> 67km
Neurologue	X <a href="#">Saint-Georges-de-Didonne</a> 29km
Ophthalmologue	X <a href="#">Lesparre-Médoc</a> 11km
ORL	X <a href="#">Royan</a> 30km
Cardiologue	X <a href="#">Lesparre-Médoc</a> 11km
Pédiatre	X <a href="#">Saint-Georges-de-Didonne</a> 28km
Pneumologue	X <a href="#">Lesparre-Médoc</a> 11km
Psychologue	X <a href="#">Royan</a> 30km
Radiologue	X <a href="#">Lesparre-Médoc</a> 11km
Rhumatologue	X <a href="#">Lesparre-Médoc</a> 11km
Sage-femme	X <a href="#">Grayan-et-l'Hôpital</a> 10km



## Éducation

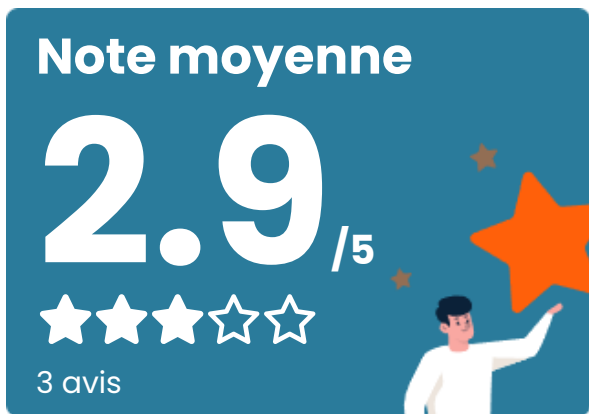
Crèche	2
Ecole maternelle Public	X <a href="#">Vensac</a> 5km
Ecole maternelle Privé	X <a href="#">Bordeaux</a> 68km
Ecole primaire Public	1
Ecole primaire Privé	1
Collège Public	X <a href="#">Lesparre-Médoc</a> 12km
Collège Privé	X <a href="#">Lesparre-Médoc</a> 11km
Lycée Public	X <a href="#">Royan</a> 29km
Lycée Privé	X <a href="#">Pauillac</a> 30km

Sources : Base Sirene des entreprises et de leurs établissements selon les dernières parutions officielles de 2025 portant sur l'année 2024 ([data.gouv](#)). Liste, localisation et tarifs des professionnels de santé selon les dernières parutions officielles de 2025 portant sur l'année 2024 ([opendatasoft](#)) et FINISS Extraction du Fichier des établissements selon les dernières parutions officielles de 2025 portant sur l'année 2024 ([data.gouv](#)). Adresse et géolocalisation des établissements d'enseignement du premier et second degrés selon les dernières parutions officielles de 2025 portant sur l'année 2024 ([data.education.gouv](#))

## Villes autour de Vendays-Montalivet

Ville	Habitants	Superficie	Pop densité	Pop active	Taux chômage	Revenu moyen	Prix immobilier
Vensac (2 avis)	1 198	34 km <sup>2</sup>	35 h/km <sup>2</sup>	38.2%	4.8%	22 280 €/an	1 786 €/m <sup>2</sup>
Queyrac (3 avis)	1 352	30 km <sup>2</sup>	45 h/km <sup>2</sup>	43.3%	6.1%	21 380 €/an	1 633 €/m <sup>2</sup>
Saint-Vivien-de-Médoc (3 avis)	1 846	29 km <sup>2</sup>	64 h/km <sup>2</sup>	34.7%	5.9%	21 560 €/an	1 702 €/m <sup>2</sup>
Grayan-et-l'Hôpital (5 avis)	1 542	45 km <sup>2</sup>	34 h/km <sup>2</sup>	39.3%	6.7%	22 970 €/an	2 117 €/m <sup>2</sup>
Gaillan-en-Médoc (18 avis)	2 385	42 km <sup>2</sup>	57 h/km <sup>2</sup>	40.1%	6%	21 910 €/an	1 675 €/m <sup>2</sup>
Jau-Dignac-et-Loirac	1 007	41 km <sup>2</sup>	25 h/km <sup>2</sup>	38.3%	6%	20 520 €/an	1 346 €/m <sup>2</sup>
Lesparre-Médoc (10 avis)	5 872	37 km <sup>2</sup>	159 h/km <sup>2</sup>	38.7%	6.7%	19 470 €/an	1 516 €/m <sup>2</sup>
Naujac-sur-Mer (1 avis)	1 107	98 km <sup>2</sup>	11 h/km <sup>2</sup>	44.4%	6.8%	22 120 €/an	2 380 €/m <sup>2</sup>
Bégadan	893	22 km <sup>2</sup>	41 h/km <sup>2</sup>	48.9%	6.2%	20 840 €/an	1 592 €/m <sup>2</sup>
Civrac-en-Médoc	634	18 km <sup>2</sup>	35 h/km <sup>2</sup>	43.4%	4.3%	20 980 €/an	1 956 €/m <sup>2</sup>
Talais	764	15 km <sup>2</sup>	51 h/km <sup>2</sup>	38%	6.4%	19 900 €/an	1 430 €/m <sup>2</sup>
Valeyrcac	552	13 km <sup>2</sup>	42 h/km <sup>2</sup>	42.6%	6.3%	20 450 €/an	1 686 €/m <sup>2</sup>
Blaignan-Prignac	450	14 km <sup>2</sup>	32 h/km <sup>2</sup>	49.3%	6.7%	22 490 €/an	1 790 €/m <sup>2</sup>
Couquèques	270	6 km <sup>2</sup>	45 h/km <sup>2</sup>	46.3%	6.7%	21 170 €/an	1 821 €/m <sup>2</sup>
Saint-Germain-d'Esteuil	1 365	44 km <sup>2</sup>	31 h/km <sup>2</sup>	44%	5.3%	21 580 €/an	1 664 €/m <sup>2</sup>

# Avis sur la ville de Vendays-Montalivet



## Moyenne par critère



## Villes autour de Vendays-Montalivet

Ville	Note globale	Sécurité	Éducation	Sport Loisir	Environnement	Vie pratique
Vensac (2 avis)	<b>4.2</b>	<b>4.5</b>	<b>4.0</b>	3.5	<b>5.0</b>	<b>4.0</b>
Queyrac (3 avis)	2.8	3.0	2.7	2.0	3.7	2.7
Saint-Vivien-de-Médoc (3 avis)	3.3	3.0	3.7	3.7	3.7	2.3
Grayan-et-l'Hôpital (5 avis)	3.4	<b>4.0</b>	3.2	3.2	<b>4.6</b>	2.0
Gaillan-en-Médoc (18 avis)	2.0	1.9	2.2	2.3	1.7	2.1
Jau-Dignac-et-Loirac	-	-	-	-	-	-
Lesparre-Médoc (10 avis)	3.2	3.6	3.1	2.9	3.2	3.0
Naujac-sur-Mer (1 avis)	2.6	<b>4.0</b>	3.0	<b>0.0</b>	<b>4.0</b>	2.0
Bégadan	-	-	-	-	-	-
Civrac-en-Médoc	-	-	-	-	-	-
Talais	-	-	-	-	-	-
Valeyrac	-	-	-	-	-	-
Blaignan-Prignac	-	-	-	-	-	-
Couquèques	-	-	-	-	-	-
Saint-Germain-d'Esteuil	-	-	-	-	-	-



# Vous aimez votre ville ? Notez-la !

Et faites-nous part de vos remarques constructives



Avec

**BIEN** dans  
ma **VILLE** 