



Version web

Ville de Venaco

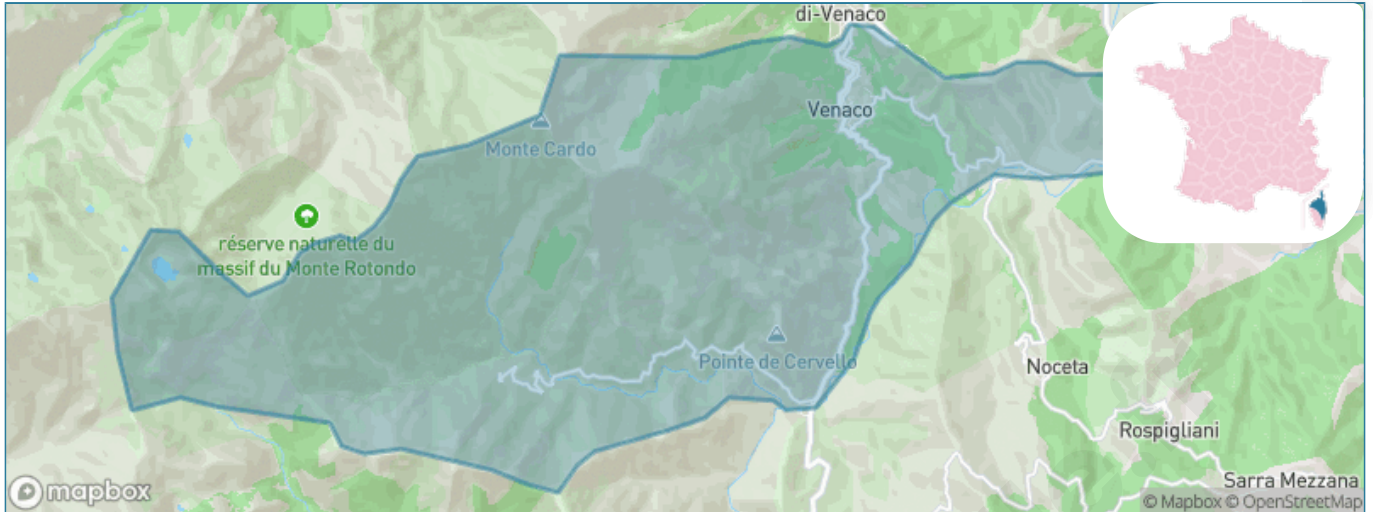
Présenté par

BIEN dans
ma **VILLE** 

Sommaire

Situation géographique	3
Statistiques sur la population	4
Evolution du nombre d'habitants	4
Tranche d'âge	5
0-14 ans	5
15-29 ans	5
30-44 ans	5
45-59 ans	5
60-74 ans	5
75-89 ans	5
90 ans et +	5
Activité professionnelle	5
Agriculteurs	5
Artisans, Commerçants	5
Cadres et sup.	5
Professions intermédiaires	5
Employé	5
Ouvrier	5
Retraité	5
Autres	5
Niveau de diplôme	6
Sans diplôme ou CEP	6
Brevet, BEPC, DNB	6
CAP-BEP ou équivalent	6
BAC ou équivalent	6
BAC+2	6
BAC+3 ou +4	6
BAC+5 ou plus	6
Composition des ménages	6
Couple sans enfant	6
Couple avec enfant(s)	6
Famille monoparentale	6
Colocation / Autre	6
Personnes seules	6
Profils électoraux	7
Premier tour	7
Sécurité	8
Evolution du nombre d'infractions	8
Pour comparer	9
Services à la population	10
Commerce	10
Éducation	10
Villes autour de Venaco	11

Situation géographique



i Informations clés

- **Région :** Corse
- **Département :** Haute-corse
- **Code postal :** 20231
- **Superficie :** 53 km²



Statistiques sur la population



Nombre d'habitants

644



Age moyen

50 ans



Pop active

43.5%



Taux chômage

6.5%



Pop densité

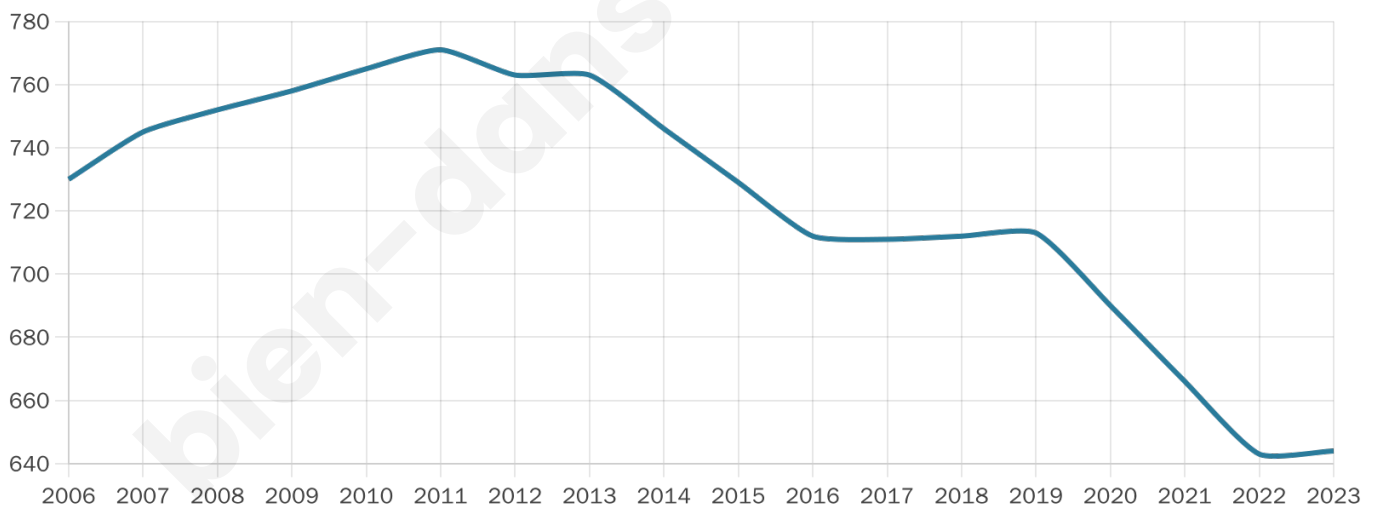
12 h/km²



Revenu moyen

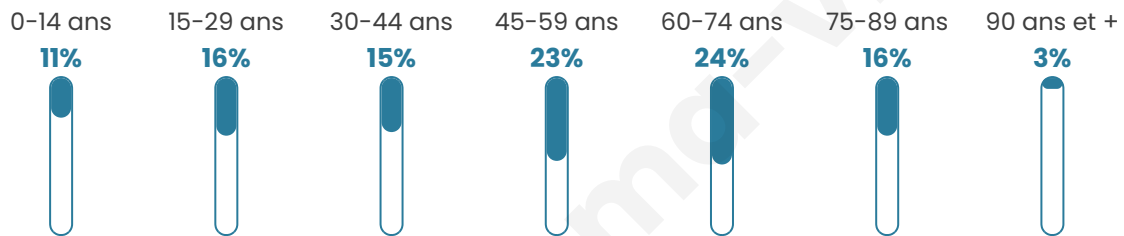
23 850 €/an

Evolution du nombre d'habitants

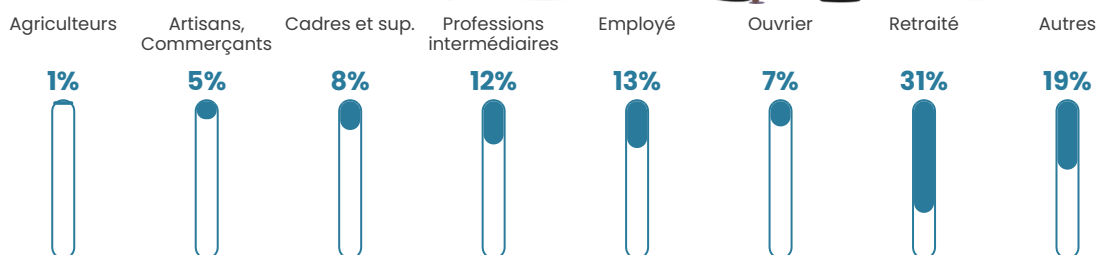


Sources : Institut national de la statistique et des études économiques (insee) selon Les dernières parutions officielles de 2024 portant sur les années 2020, 2021 et 2022.

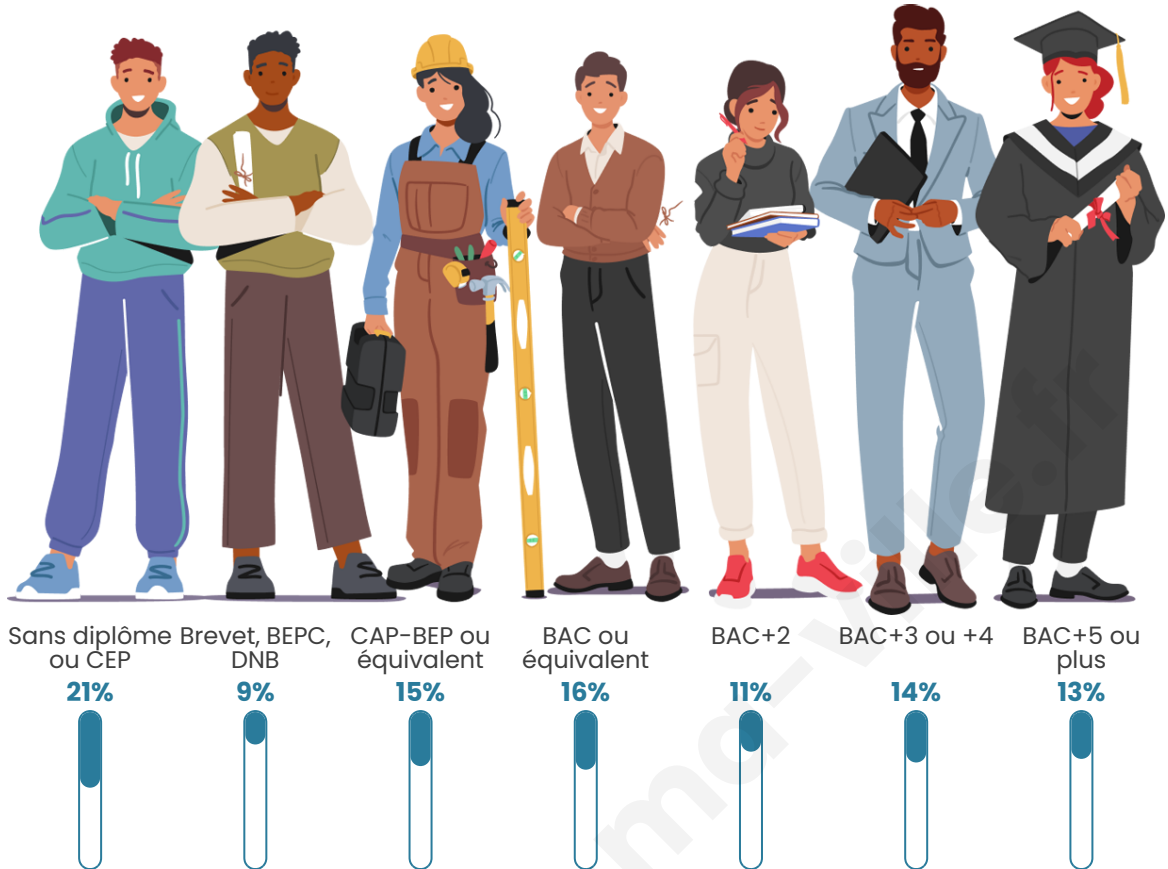
Tranche d'âge




Activité professionnelle



Niveau de diplôme















Composition des ménages



Profils électoraux

Premier tour

	Marine LE PEN	24.87 %
	Emmanuel MACRON	17.69 %
	Jean LASSALLE	15.90 %
	Jean-Luc MÉLENCHON	15.38 %
	Éric ZEMMOUR	10.26 %
	Valérie PÉCRESSÉ	6.15 %
	Yannick JADOT	4.36 %
	Fabien ROUSSEL	2.31 %
	Anne HIDALGO	2.05 %
	Philippe POUTOU	0.51 %
	Nicolas DUPONT- AIGNAN	0.51 %
	Nathalie ARTHAUD	0.00 %



668 inscrits

Participation : 60.33%

Votes blancs : 2.23%

Votes nuls : 0.99%

Second tour

	Emmanuel MACRON	48,59 %
	Marine LE PEN	51,41 %

668 inscrits

Participation : 61.83%

Votes blancs : 8.23%

Votes nuls : 6.05%

Sécurité



Agressions physiques / sexuelles

0



Cambriolages

0



Vols / dégradations

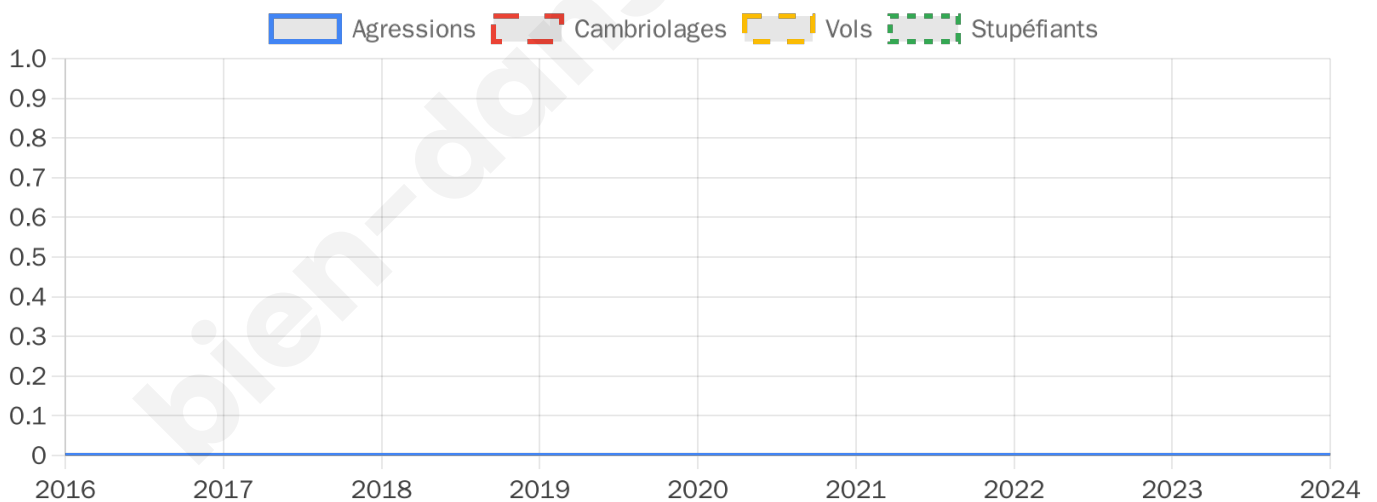
0



Stupéfiants

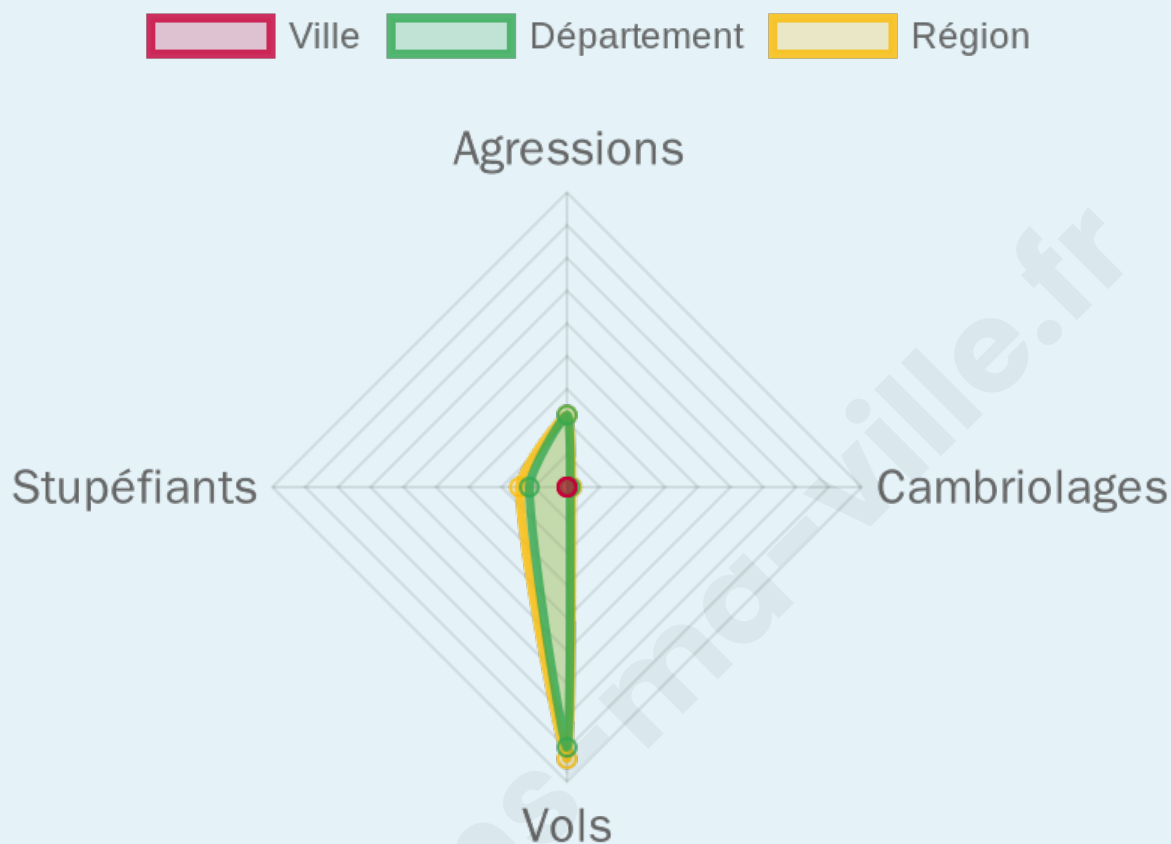
0

Evolution du nombre d'infractions



Pour comparer

(en proportion du nombre d'habitants)



Sources : Bases statistiques communale, départementale et régionale de la délinquance enregistrée par la police et la gendarmerie nationales selon les dernières parutions officielles de 2025 portant sur l'année 2024 ([data.gouv](https://data.gouv.fr)).

Agressions physiques / sexuelles : Violences sexuelles, coups et blessures volontaires intrafamiliaux, coups et blessures volontaires, autres coups, blessures volontaires et vols violents sans arme.

Cambriolages : Cambriolages de logements.

Vols : Vols avec armes, vols d'accessoires sur véhicules, vols dans les véhicules, vols de véhicules, vols sans violence contre des personnes, destructions, dégradations volontaires et escroqueries.

Stupéfiants : Trafic de stupéfiants dont (AFD) et usage de stupéfiants.

Services à la population



Commerce

Hypermarché	X Ghisonaccia 25km
Supermarché	X Corte 8km
Superette	X Corte 8km
Boulangerie	X Corte 7km
Boucherie	X Corte 8km
Restaurant	1
Garage	X Riventosa 2km
Station-service	X Vivario 7km
Banque	X Corte 8km
La poste	X Poggio-di-Venaco 4km
Coiffeur	X Santo-Pietro-di-Venaco 2km
Tabac	X Corte 8km
Bars / discothèque	X Corte 8km
Bibliothèque	X Calenzana 40km
Cinéma	X Corte 8km
Vétérinaire	X Corte 8km



Santé

Pharmacie	1
Hôpital	X Corte 8km
Laboratoire d'analyses médicales	X Corte 8km
Etablissement pour handicapé	X Vivario 7km
EHPA	X Vivario 7km
Médecin	1
Dentiste	X Corte 8km
Chirurgien	X Sarrola-Carcopino 45km
Dermatologue	X Penta-di-Casinca 37km
Anesthésiste	X Ajaccio 47km
Gastro-entérologue	X Bastia 54km
Gynécologue	X Lucciana 44km
Cancérologue	X Bastia 55km
Neurologue	X Ajaccio 47km
Ophthalmologue	X Corte 8km
ORL	X Vescovato 38km
Cardiologue	X Corte 9km
Pédiatre	X Prunelli-di-Fiumorbo 32km
Pneumologue	X Vescovato 38km
Psychologue	X Borgo 44km
Radiologue	X Prunelli-di-Fiumorbo 32km
Rhumatologue	X Ajaccio 47km
Sage-femme	X Ventiseri 36km



Éducation

Crèche	X Corte 8km
Ecole maternelle Public	X Corte 8km
Ecole maternelle Privé	X 0km
Ecole primaire Public	1
Ecole primaire Privé	X Corte 8km
Collège Public	X Corte 8km
Collège Privé	X Ajaccio 46km
Lycée Public	X Corte 8km
Lycée Privé	X Ajaccio 45km

Sources : Base Sirene des entreprises et de leurs établissements selon les dernières parutions officielles de 2025 portant sur l'année 2024 ([data.gouv](#)). Liste, localisation et tarifs des professionnels de santé selon les dernières parutions officielles de 2025 portant sur l'année 2024 ([opendatasoft](#)) et FINISS Extraction du Fichier des établissements selon les dernières parutions officielles de 2025 portant sur l'année 2024 ([data.gouv](#)). Adresse et géolocalisation des établissements d'enseignement du premier et second degrés selon les dernières parutions officielles de 2025 portant sur l'année 2024 ([data.education.gouv](#))

Villes autour de Venaco

Ville	Habitants	Superficie	Pop densité	Pop active	Taux chômage	Revenu moyen	Prix immobilier
Santo-Pietro-di-Venaco	305	8 km ²	38 h/km ²	47.9%	3%	20 830 €/an	838 €/m ²
Riventosa	145	6 km ²	24 h/km ²	47.6%	5.5%	20 290 €/an	769 €/m ²
Casanova	384	9 km ²	43 h/km ²	46.9%	2.6%	23 100 €/an	1 335 €/m ²
Poggio-di-Venaco (1 avis)	211	13 km ²	16 h/km ²	50.2%	3.8%	24 630 €/an	922 €/m ²
Noceta	73	18 km ²	4 h/km ²	31.5%	1.4%	NC	NC
Vivario	409	79 km ²	5 h/km ²	35.7%	2%	22 980 €/an	1 860 €/m ²
Rospigliani	70	9 km ²	8 h/km ²	35.7%	5.7%	NC	NC
Muracciole	33	14 km ²	2 h/km ²	54.5%	0%	NC	NC
Corte	7 819	149 km ²	52 h/km ²	35%	2.8%	20 820 €/an	2 164 €/m ²
Vezzani	269	46 km ²	6 h/km ²	36.4%	4.5%	19 440 €/an	1 488 €/m ²
Erbajolo	90	15 km ²	6 h/km ²	40%	1.1%	NC	1 121 €/m ²
Altiani	53	18 km ²	3 h/km ²	34%	0%	NC	875 €/m ²
Focicchia	36	7 km ²	5 h/km ²	30.6%	0%	NC	1 038 €/m ²
Castellare-di-Mercurio	31	6 km ²	5 h/km ²	48.4%	9.7%	NC	NC
Favalello	71	5 km ²	14 h/km ²	53.5%	11.3%	NC	2 000 €/m ²

bien-dans-ma-ville.fr



Vous aimez votre ville ? Notez-la !

Et faites-nous part de vos remarques constructives



Avec

BIEN dans ma **VILLE** 