



Version web

# Ville de Velosnes

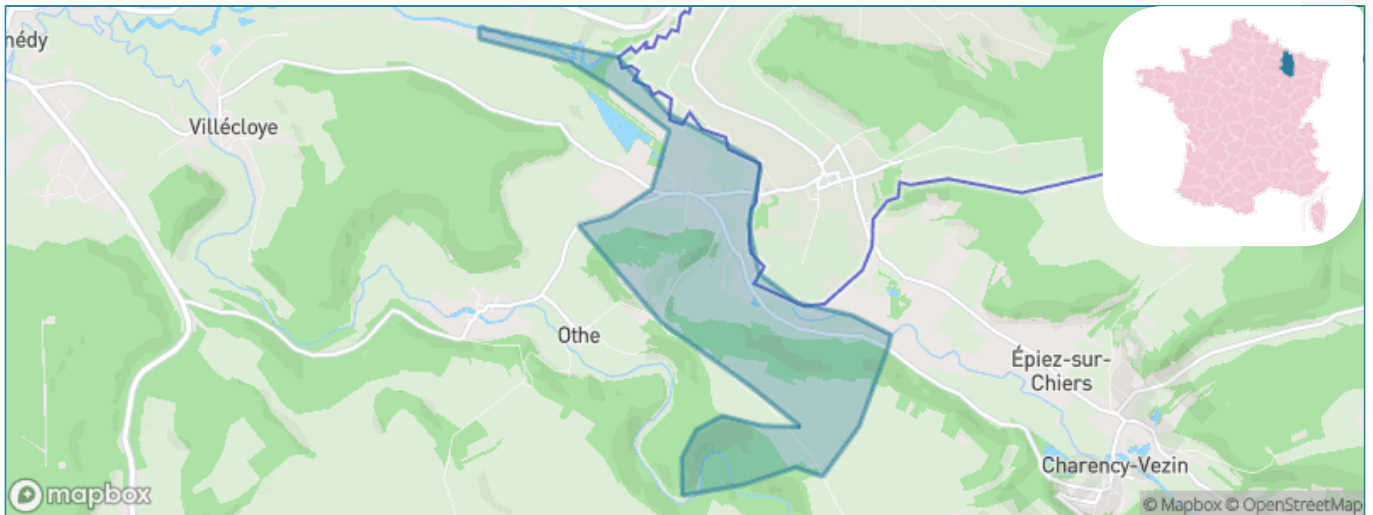
Présenté par

**BIEN** dans  
ma **VILLE** 

# Sommaire

Situation géographique .....	3
Statistiques sur la population .....	4
Evolution du nombre d'habitants .....	4
Tranche d'âge .....	5
<i>0-14 ans</i> .....	5
<i>15-29 ans</i> .....	5
<i>30-44 ans</i> .....	5
<i>45-59 ans</i> .....	5
<i>60-74 ans</i> .....	5
<i>75-89 ans</i> .....	5
<i>90 ans et +</i> .....	5
Activité professionnelle .....	5
<i>Agriculteurs</i> .....	5
<i>Artisans, Commerçants</i> .....	5
<i>Cadres et sup.</i> .....	5
<i>Professions intermédiaires</i> .....	5
<i>Employé</i> .....	5
<i>Ouvrier</i> .....	5
<i>Retraité</i> .....	5
<i>Autres</i> .....	5
Niveau de diplôme .....	6
<i>Sans diplôme ou CEP</i> .....	6
<i>Brevet, BEPC, DNB</i> .....	6
<i>CAP-BEP ou équivalent</i> .....	6
<i>BAC ou équivalent</i> .....	6
<i>BAC+2</i> .....	6
<i>BAC+3 ou +4</i> .....	6
<i>BAC+5 ou plus</i> .....	6
Composition des ménages .....	6
<i>Couple sans enfant</i> .....	6
<i>Couple avec enfant(s)</i> .....	6
<i>Famille monoparentale</i> .....	6
<i>Colocation / Autre</i> .....	6
<i>Personnes seules</i> .....	6
Profils électoraux .....	7
<i>Premier tour</i> .....	7
Sécurité .....	8
<i>Evolution du nombre d'infractions</i> .....	8
<i>Pour comparer</i> .....	9
Services à la population .....	10
<i>Commerce</i> .....	10
<i>Éducation</i> .....	10
<i>Villes autour de Velosnes</i> .....	11

# Situation géographique



## i Informations clés

- **Région** : Grand Est
- **Département** : Meuse
- **Code postal** : 55600
- **Superficie** : 4 km<sup>2</sup>



# Statistiques sur la population



Nombre d'habitants

**140**



Age moyen

**39 ans**



Pop active

**56.4%**



Taux chômage

**7.9%**



Pop densité

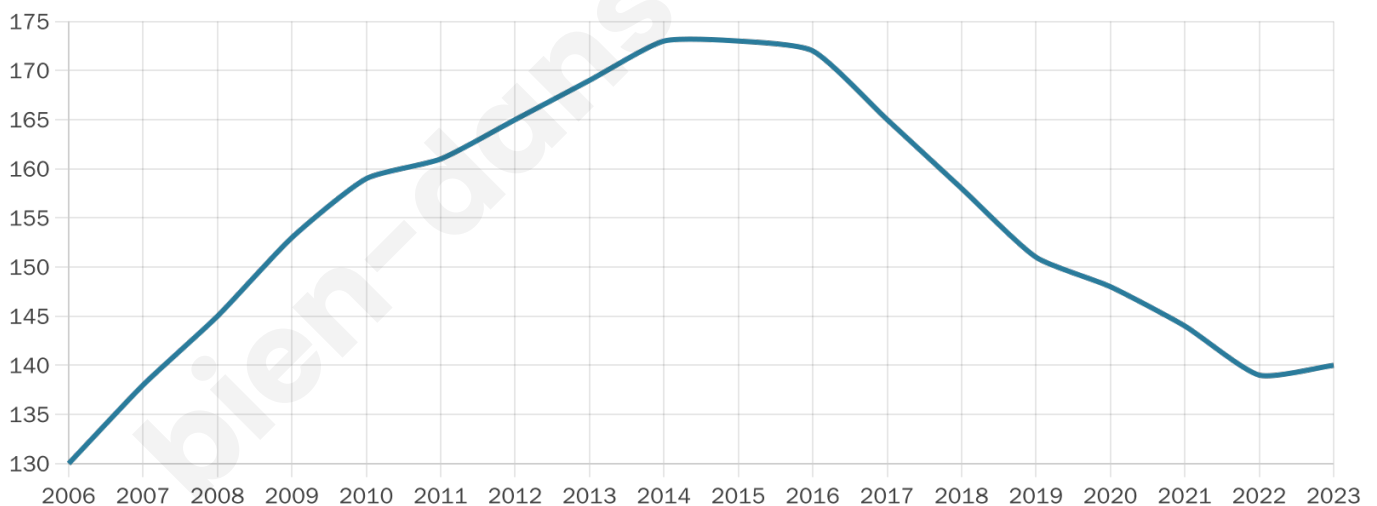
**35 h/km<sup>2</sup>**



Revenu moyen

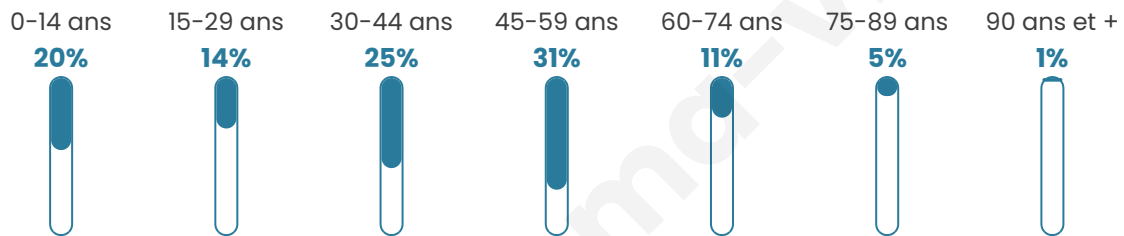
**27 490 €/an**

## Evolution du nombre d'habitants

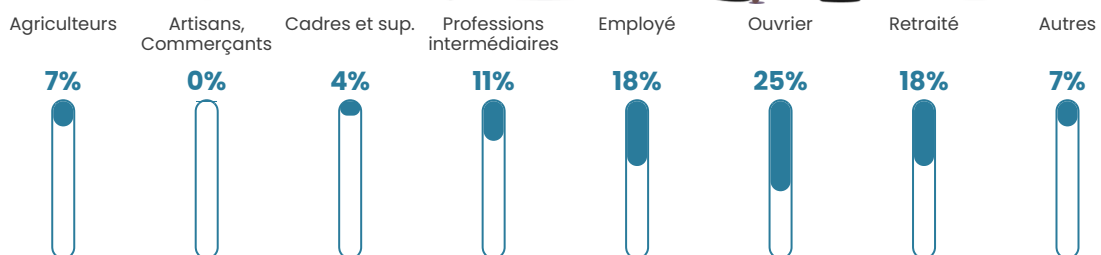


Sources : Institut national de la statistique et des études économiques (insee) selon Les dernières parutions officielles de 2024 portant sur les années 2020, 2021 et 2022.


## Tranche d'âge




## Activité professionnelle



## Niveau de diplôme




## Composition des ménages



# Profils électoraux

## Premier tour

	Marine LE PEN	41.46 %
	Emmanuel MACRON	12.20 %
	Fabien ROUSSEL	9.76 %
	Éric ZEMMOUR	9.76 %
	Jean LASSALLE	7.32 %
	Jean-Luc MÉLENCHON	7.32 %
	Nicolas DUPONT-AIGNAN	7.32 %
	Anne HIDALGO	2.44 %
	Yannick JADOT	2.44 %
	Nathalie ARTHAUD	0.00 %
	Valérie PÉCRESSE	0.00 %
	Philippe POUTOU	0.00 %



### 61 inscrits

Participation : 67.21%

Votes blancs : 0.00%

Votes nuls : 0.00%

## Second tour

	Emmanuel MACRON	27,03 %
	Marine LE PEN	72,97 %

### 61 inscrits

Participation : 62.3%

Votes blancs : 2.63%

Votes nuls : 0%

# Sécurité



Agressions physiques / sexuelles

0



Cambriolages

0



Vols / dégradations

0



Stupéfiants

0

## Evolution du nombre d'infractions



## Pour comparer

(en proportion du nombre d'habitants)



Sources : Bases statistiques communale, départementale et régionale de la délinquance enregistrée par la police et la gendarmerie nationales selon les dernières parutions officielles de 2025 portant sur l'année 2024 ([data.gouv](https://data.gouv.fr)).

Agressions physiques / sexuelles : Violences sexuelles, coups et blessures volontaires intrafamiliaux, coups et blessures volontaires, autres coups, blessures volontaires et vols violents sans arme.

Cambriolages : Cambriolages de logements.

Vols : Vols avec armes, vols d'accessoires sur véhicules, vols dans les véhicules, vols de véhicules, vols sans violence contre des personnes, destructions, dégradations volontaires et escroqueries.

Stupéfiants : Trafic de stupéfiants dont (AFD) et usage de stupéfiants.

# Services à la population



## Commerce

Hypermarché	X <a href="#">Montmédy</a> 6km
Supermarché	X <a href="#">Marville</a> 5km
Superette	X <a href="#">Verneuil-Grand</a> 4km
Boulangerie	X <a href="#">Écouvieux</a> 3km
Boucherie	X <a href="#">Longuyon</a> 12km
Restaurant	X <a href="#">Écouvieux</a> 3km
Garage	X <a href="#">Villécloye</a> 4km
Station-service	X <a href="#">Montmédy</a> 6km
Banque	X <a href="#">Montmédy</a> 6km
La poste	X <a href="#">Cosnes-et-Romain</a> 20km
Coiffeur	X <a href="#">Charency-Verzin</a> 5km
Tabac	X <a href="#">Montmédy</a> 6km
Bars / discothèque	X <a href="#">Saint-Jean-lès-Longuyon</a> 5km
Bibliothèque	X <a href="#">Montmédy</a> 6km
Cinéma	X <a href="#">Longuyon</a> 12km
Vétérinaire	X <a href="#">Montmédy</a> 6km



## Santé

Pharmacie	X <a href="#">Marville</a> 6km
Hôpital	X <a href="#">Montmédy</a> 6km
Laboratoire d'analyses médicales	X <a href="#">Longuyon</a> 13km
Etablissement pour handicapé	X <a href="#">Montmédy</a> 6km
EHPA	X <a href="#">Montmédy</a> 6km
Médecin	X <a href="#">Marville</a> 5km
Dentiste	X <a href="#">Marville</a> 5km
Chirurgien	1
Dermatologue	X <a href="#">Longwy</a> 24km
Anesthésiste	X <a href="#">Bazeilles</a> 40km
Gastro-entérologue	X <a href="#">Bazeilles</a> 40km
Gynécologue	X <a href="#">Longwy</a> 23km
Cancérologue	X <a href="#">Thionville</a> 53km
Neurologue	X <a href="#">Thionville</a> 53km
Ophthalmologue	X <a href="#">Verdun</a> 38km
ORL	X <a href="#">Cosnes-et-Romain</a> 22km
Cardiologue	X <a href="#">Montmédy</a> 6km
Pédiatre	X <a href="#">Longwy</a> 23km
Pneumologue	X <a href="#">Mont-Saint-Martin</a> 24km
Psychologue	X <a href="#">Carignan</a> 25km
Radiologue	X <a href="#">Mont-Saint-Martin</a> 24km
Rhumatologue	X <a href="#">Sedan</a> 44km
Sage-femme	X <a href="#">Montmédy</a> 6km



## Éducation

Crèche	X <a href="#">Margut</a> 17km
Ecole maternelle Public	X <a href="#">Montmédy</a> 7km
Ecole maternelle Privé	X <a href="#">Charleville-Mézières</a> 61km
Ecole primaire Public	X <a href="#">Écouvieux</a> 3km
Ecole primaire Privé	X <a href="#">Longuyon</a> 12km
Collège Public	X <a href="#">Montmédy</a> 5km
Collège Privé	X <a href="#">Longuyon</a> 12km
Lycée Public	X <a href="#">Stenay</a> 18km
Lycée Privé	X <a href="#">Longwy</a> 23km

Sources : Base Sirene des entreprises et de leurs établissements selon les dernières parutions officielles de 2025 portant sur l'année 2024 ([data.gouv](#)). Liste, localisation et tarifs des professionnels de santé selon les dernières parutions officielles de 2025 portant sur l'année 2024 ([opendatasoft](#)) et FINESX Extraction du Fichier des établissements selon les dernières parutions officielles de 2025 portant sur l'année 2024 ([data.gouv](#)). Adresse et géolocalisation des établissements d'enseignement du premier et second degrés selon les dernières parutions officielles de 2025 portant sur l'année 2024 ([data.education.gouv](#))

## Villes autour de Velosnes

Ville	Habitants	Superficie	Pop densité	Pop active	Taux chômage	Revenu moyen	Prix immobilier
Bazeilles-sur-Othain	107	7 km <sup>2</sup>	15 h/km <sup>2</sup>	46.7%	4.7%	NC	NC
Othe	37	3 km <sup>2</sup>	12 h/km <sup>2</sup>	40.5%	0%	NC	NC
Écouvriez	543	4 km <sup>2</sup>	136 h/km <sup>2</sup>	45.1%	2.4%	24 730 €/an	1 289 €/m <sup>2</sup>
Flassigny	43	6 km <sup>2</sup>	7 h/km <sup>2</sup>	46.5%	14%	NC	NC
Villécloye	241	7 km <sup>2</sup>	34 h/km <sup>2</sup>	53.9%	3.7%	23 130 €/an	NC
Épiez-sur-Chiers	192	5 km <sup>2</sup>	38 h/km <sup>2</sup>	53.6%	2.1%	24 330 €/an	978 €/m <sup>2</sup>
Verneuil-Grand	198	6 km <sup>2</sup>	33 h/km <sup>2</sup>	53.5%	2.5%	27 450 €/an	NC
Villers-le-Rond	109	4 km <sup>2</sup>	27 h/km <sup>2</sup>	53.2%	2.8%	27 730 €/an	NC
Iré-le-Sec	144	8 km <sup>2</sup>	18 h/km <sup>2</sup>	60.4%	4.9%	24 980 €/an	493 €/m <sup>2</sup>
Charency-Vezin (1 avis)	625	14 km <sup>2</sup>	45 h/km <sup>2</sup>	43.5%	2.9%	22 230 €/an	1 242 €/m <sup>2</sup>
Marville	522	19 km <sup>2</sup>	27 h/km <sup>2</sup>	47.1%	8.8%	21 170 €/an	980 €/m <sup>2</sup>
Saint-Jean-lès-Longuyon	412	4 km <sup>2</sup>	103 h/km <sup>2</sup>	49.5%	4.1%	22 010 €/an	1 809 €/m <sup>2</sup>
Verneuil-Petit	113	4 km <sup>2</sup>	28 h/km <sup>2</sup>	54%	0.9%	NC	NC
Montmédy	2 052	23 km <sup>2</sup>	89 h/km <sup>2</sup>	37.9%	4.6%	21 010 €/an	934 €/m <sup>2</sup>
Thonne-la-Long	362	9 km <sup>2</sup>	40 h/km <sup>2</sup>	53.9%	1.7%	28 400 €/an	1 239 €/m <sup>2</sup>

bien-dans-ma-ville.fr



# **Vous aimez votre ville ? Notez-la !**

Et faites-nous part de vos remarques constructives



Avec

**BIEN** dans ma **VILLE** 