



Version web

# Ville de Vellerot-lès- Belvoir

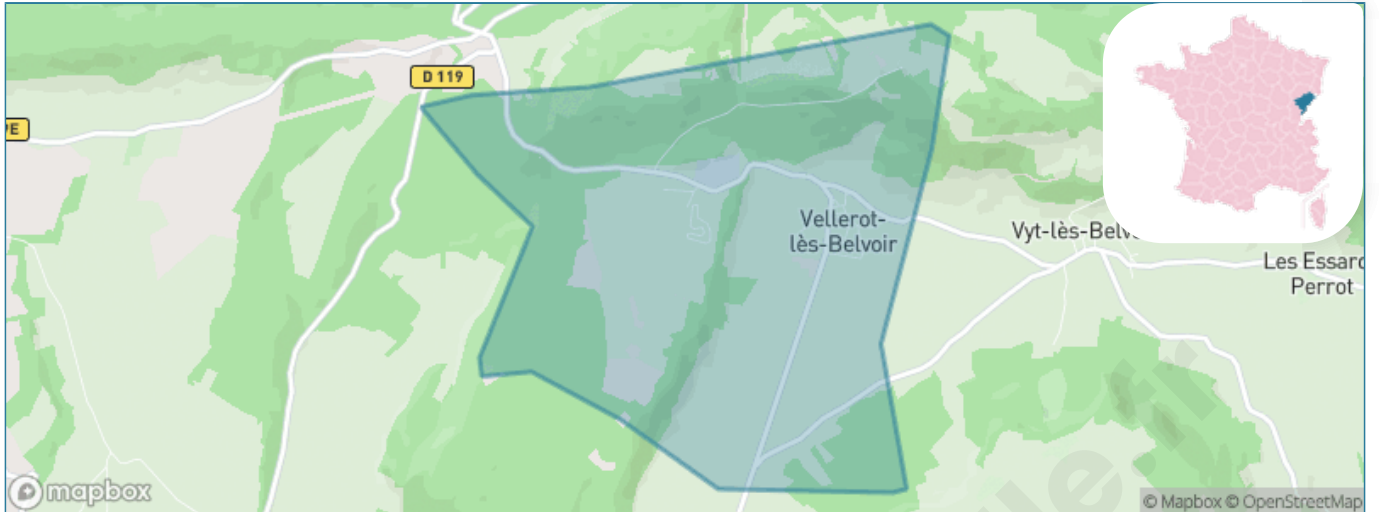
Présenté par

**BIEN** dans  
ma **VILLE** 

# Sommaire

Situation géographique .....	3
Statistiques sur la population .....	4
Evolution du nombre d'habitants .....	4
Tranche d'âge .....	5
0-14 ans .....	5
15-29 ans .....	5
30-44 ans .....	5
45-59 ans .....	5
60-74 ans .....	5
75-89 ans .....	5
90 ans et + .....	5
Activité professionnelle .....	5
Agriculteurs .....	5
Artisans, Commerçants .....	5
Cadres et sup. ....	5
Professions intermédiaires .....	5
Employé .....	5
Ouvrier .....	5
Retraité .....	5
Autres .....	5
Niveau de diplôme .....	6
Sans diplôme ou CEP .....	6
Brevet, BEPC, DNB .....	6
CAP-BEP ou équivalent .....	6
BAC ou équivalent .....	6
BAC+2 .....	6
BAC+3 ou +4 .....	6
BAC+5 ou plus .....	6
Composition des ménages .....	6
Couple sans enfant .....	6
Couple avec enfant(s) .....	6
Famille monoparentale .....	6
Colocation / Autre .....	6
Personnes seules .....	6
Profils électoraux .....	7
Premier tour .....	7
Sécurité .....	8
Evolution du nombre d'infractions .....	8
Pour comparer .....	9
Services à la population .....	10
Commerce .....	10
Éducation .....	10
Villes autour de Vellerot-lès-Belvoir .....	11

# Situation géographique



## i Informations clés

- **Région** : Bourgogne-Franche-Comté
- **Département** : Doubs
- **Code postal** : 25430
- **Superficie** : 6 km<sup>2</sup>

**RÉGION**  
**BOURGOGNE**  
**FRANCHE**  
**COMTE**

**Doubs**  
le Département

bien-dans-ma-ville

# Statistiques sur la population



Nombre d'habitants

**95**



Age moyen

**47 ans**



Pop active

**48.4%**



Taux chômage

**6.1%**



Pop densité

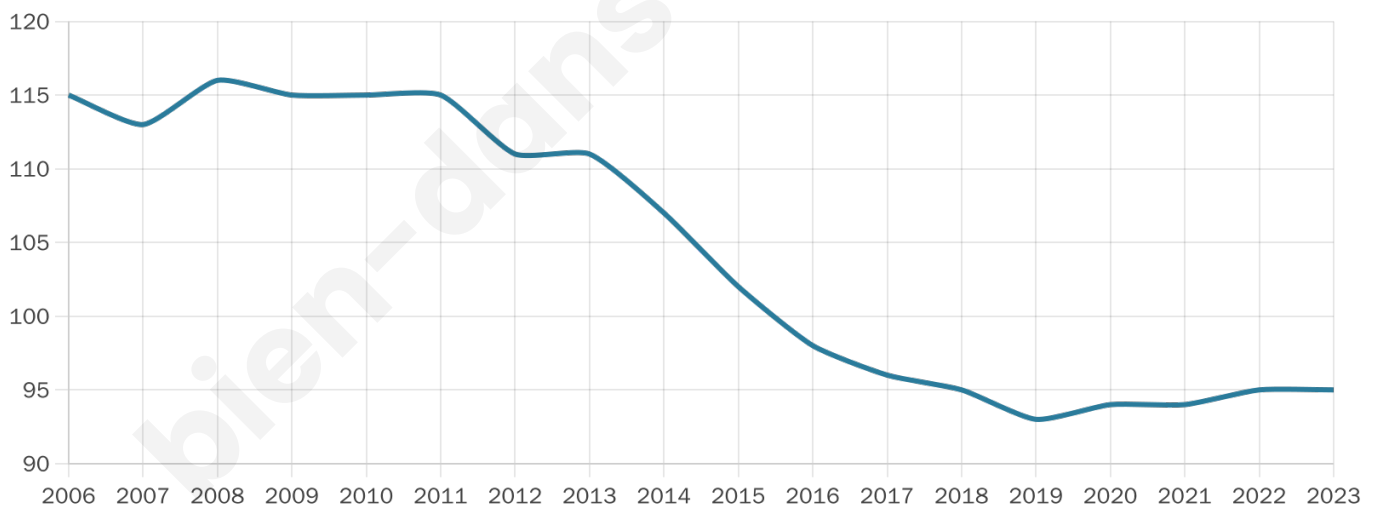
**16 h/km<sup>2</sup>**



Revenu moyen

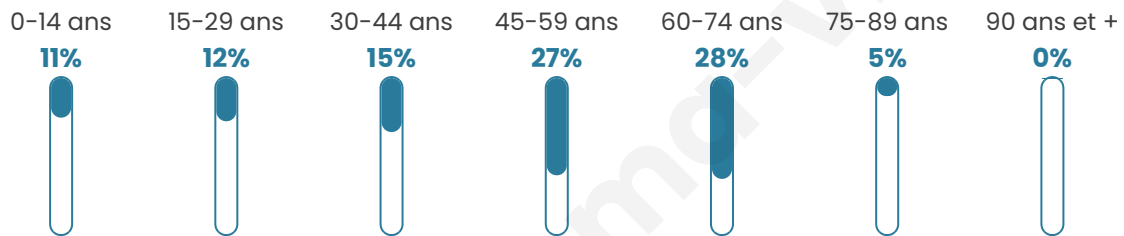
**NC**

## Evolution du nombre d'habitants

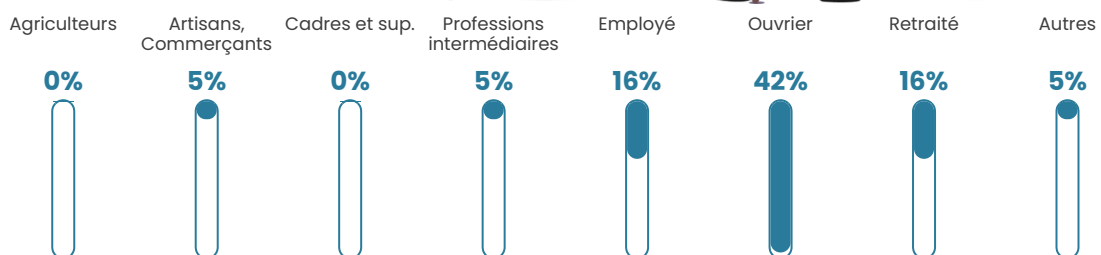


Sources : Institut national de la statistique et des études économiques (insee) selon Les dernières parutions officielles de 2024 portant sur les années 2020, 2021 et 2022.

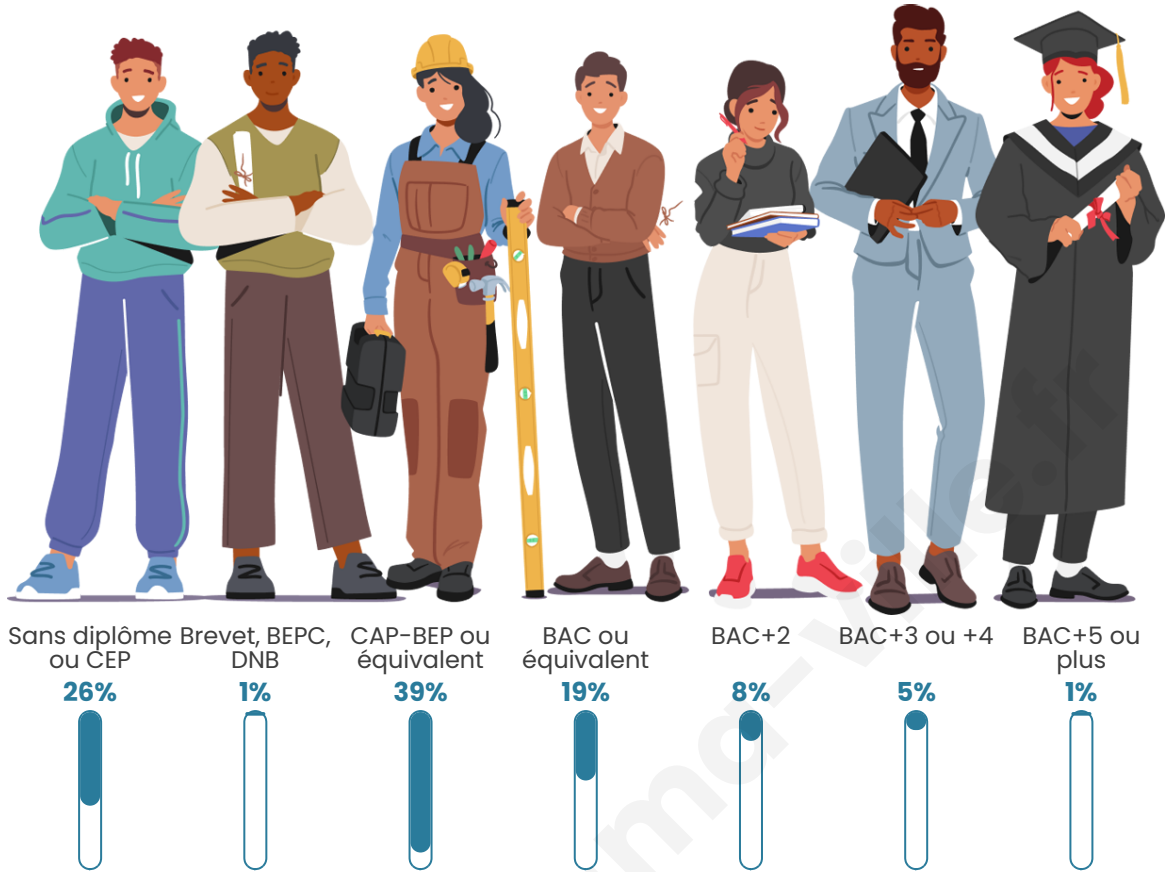
## Tranche d'âge




## Activité professionnelle



## Niveau de diplôme















## Composition des ménages



# Profils électoraux

## Premier tour

	Marine LE PEN	48.48 %
	Emmanuel MACRON	13.64 %
	Valérie PÉCRESSE	10.61 %
	Jean LASSALLE	6.06 %
	Éric ZEMMOUR	6.06 %
	Jean-Luc MÉLENCHON	4.55 %
	Fabien ROUSSEL	3.03 %
	Anne HIDALGO	3.03 %
	Yannick JADOT	3.03 %
	Nicolas DUPONT-AIGNAN	1.52 %
	Nathalie ARTHAUD	0.00 %
	Philippe POUTOU	0.00 %



### 88 inscrits

Participation : 76.14%

Votes blancs : 1.49%

Votes nuls : 0.00%

## Second tour

	Emmanuel MACRON	28,57 %
	Marine LE PEN	71,43 %

### 88 inscrits

Participation : 76.14%

Votes blancs : 2.99%

Votes nuls : 2.99%

# Sécurité



Agressions physiques / sexuelles

0



Cambriolages

0



Vols / dégradations

0



Stupéfiants

0

## Evolution du nombre d'infractions



## Pour comparer

(en proportion du nombre d'habitants)



Sources : Bases statistiques communale, départementale et régionale de la délinquance enregistrée par la police et la gendarmerie nationales selon les dernières parutions officielles de 2025 portant sur l'année 2024 ([data.gouv](https://data.gouv.fr)).

Agressions physiques / sexuelles : Violences sexuelles, coups et blessures volontaires intrafamiliaux, coups et blessures volontaires, autres coups, blessures volontaires et vols violents sans arme.

Cambriolages : Cambriolages de logements.

Vols : Vols avec armes, vols d'accessoires sur véhicules, vols dans les véhicules, vols de véhicules, vols sans violence contre des personnes, destructions, dégradations volontaires et escroqueries.

Stupéfiants : Trafic de stupéfiants dont (AFD) et usage de stupéfiants.

# Services à la population



## Commerce

Hypermarché	X <u>L'Isle-sur-le-Doubs</u> 11km
Supermarché	X <u>Sancey</u> 5km
Superette	X <u>Sancey</u> 6km
Boulangerie	X <u>Sancey</u> 5km
Boucherie	X <u>Chazot</u> 5km
Restaurant	X <u>Rahon</u> 3km
Garage	X <u>Vyt-lès-Belvoir</u> 2km
Station-service	X <u>Sancey</u> 6km
Banque	X <u>Sancey</u> 6km
La poste	X <u>Rang</u> 9km
Coiffeur	X <u>Rahon</u> 3km
Tabac	X <u>Sancey</u> 5km
Bars / discothèque	X <u>Anteuil</u> 3km
Bibliothèque	X <u>Colombier-Fontaine</u> 13km
Cinéma	X <u>L'Isle-sur-le-Doubs</u> 11km
Vétérinaire	X <u>Sancey</u> 6km



## Santé

Pharmacie	X <u>Sancey</u> 6km
Hôpital	X <u>Montbéliard</u> 24km
Laboratoire d'analyses médicales	X <u>L'Isle-sur-le-Doubs</u> 11km
Etablissement pour handicapé	X <u>Vaucluse</u> 12km
EHPA	X <u>Sancey</u> 6km
Médecin	X <u>Anteuil</u> 5km
Dentiste	X <u>Sancey</u> 6km
Chirurgien	X <u>Montbéliard</u> 23km
Dermatologue	X <u>Montbéliard</u> 23km
Anesthésiste	X <u>Trévenans</u> 32km
Gastro-entérologue	X <u>Montbéliard</u> 23km
Gynécologue	X <u>Montbéliard</u> 23km
Cancérologue	X 0km
Neurologue	X <u>Montbéliard</u> 23km
Ophthalmologue	X <u>Montbéliard</u> 23km
ORL	X <u>Pont-de-Roide-Vermondans</u> 13km
Cardiologue	X <u>Montbéliard</u> 23km
Pédiatre	X <u>Bavilliers</u> 35km
Pneumologue	X <u>Trévenans</u> 32km
Psychologue	X <u>Montbéliard</u> 23km
Radiologue	X <u>Baume-les-Dames</u> 19km
Rhumatologue	X <u>Belfort</u> 38km
Sage-femme	X <u>Anteuil</u> 5km



## Éducation

Crèche	X <u>Sancey</u> 5km
Ecole maternelle Public	X <u>Vyt-lès-Belvoir</u> 2km
Ecole maternelle Privé	X <u>Muespach</u> 62km
Ecole primaire Public	X <u>Valonne</u> 4km
Ecole primaire Privé	X <u>Belleherbe</u> 11km
Collège Public	X <u>Sancey</u> 6km
Collège Privé	X <u>Sancey</u> 5km
Lycée Public	X <u>Baume-les-Dames</u> 19km
Lycée Privé	X <u>Mandeure</u> 19km

Sources : Base Sirene des entreprises et de leurs établissements selon les dernières parutions officielles de 2025 portant sur l'année 2024 ([data.gouv](https://data.gouv.fr)). Liste, localisation et tarifs des professionnels de santé selon les dernières parutions officielles de 2025 portant sur l'année 2024 ([opendatasoft](https://opendatasoft.com)) et FINISS Extraction du Fichier des établissements selon les dernières parutions officielles de 2025 portant sur l'année 2024 ([data.gouv](https://data.gouv.fr)). Adresse et géolocalisation des établissements d'enseignement du premier et second degrés selon les dernières parutions officielles de 2025 portant sur l'année 2024 ([data.education.gouv](https://data.education.gouv.fr))

## Villes autour de Vellerot-lès-Belvoir

Ville	Habitants	Superficie	Pop densité	Pop active	Taux chômage	Revenu moyen	Prix immobilier
Vyt-lès-Belvoir	179	7 km <sup>2</sup>	26 h/km <sup>2</sup>	55.9%	3.9%	23 410 €/an	1 944 €/m <sup>2</sup>
Belvoir	95	9 km <sup>2</sup>	11 h/km <sup>2</sup>	38.9%	0%	NC	1 529 €/m <sup>2</sup>
Rahon	140	5 km <sup>2</sup>	28 h/km <sup>2</sup>	38.6%	2.9%	22 290 €/an	1 228 €/m <sup>2</sup>
Orve	59	5 km <sup>2</sup>	12 h/km <sup>2</sup>	39%	0%	NC	1 360 €/m <sup>2</sup>
Chazot	117	5 km <sup>2</sup>	23 h/km <sup>2</sup>	38.5%	1.7%	22 860 €/an	409 €/m <sup>2</sup>
Anteuil	602	24 km <sup>2</sup>	25 h/km <sup>2</sup>	49.3%	3.2%	23 250 €/an	1 558 €/m <sup>2</sup>
Valonne	269	8 km <sup>2</sup>	34 h/km <sup>2</sup>	47.6%	3.3%	24 560 €/an	1 234 €/m <sup>2</sup>
Crosey-le-Grand	158	10 km <sup>2</sup>	16 h/km <sup>2</sup>	40.5%	7%	22 100 €/an	1 192 €/m <sup>2</sup>
Hyémondans	191	6 km <sup>2</sup>	32 h/km <sup>2</sup>	50.3%	5.2%	22 340 €/an	914 €/m <sup>2</sup>
Vernois-lès-Belvoir	50	4 km <sup>2</sup>	13 h/km <sup>2</sup>	40%	2%	NC	1 156 €/m <sup>2</sup>
Lanthenans	68	3 km <sup>2</sup>	23 h/km <sup>2</sup>	51.5%	8.8%	NC	NC
Sourans	113	4 km <sup>2</sup>	28 h/km <sup>2</sup>	44.2%	7.1%	19 320 €/an	1 067 €/m <sup>2</sup>
Rosières-sur-Barbèche	108	5 km <sup>2</sup>	22 h/km <sup>2</sup>	47.2%	4.6%	23 240 €/an	1 393 €/m <sup>2</sup>
Sancey (1 avis)	1 385	30 km <sup>2</sup>	46 h/km <sup>2</sup>	41.2%	3.3%	22 600 €/an	2 713 €/m <sup>2</sup>
Saint-Georges-Armont	122	4 km <sup>2</sup>	31 h/km <sup>2</sup>	50%	7.4%	19 900 €/an	NC

bien-dans-ma-ville.fr



# Vous aimez votre ville ? Notez-la !

Et faites-nous part de vos remarques constructives



Avec

**BIEN** dans ma **VILLE** 