



Version web

# Ville de Velleminfroy

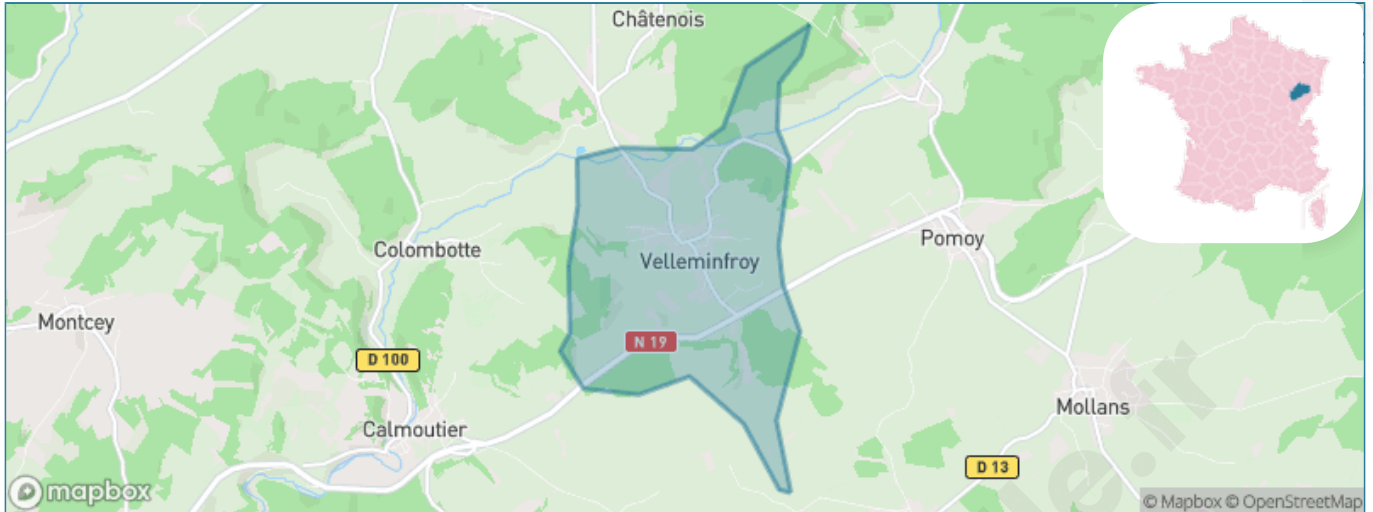
Présenté par

**BIEN** dans  
ma **VILLE** 

# Sommaire

Situation géographique .....	3
Statistiques sur la population .....	4
Evolution du nombre d'habitants .....	4
Tranche d'âge .....	5
0-14 ans .....	5
15-29 ans .....	5
30-44 ans .....	5
45-59 ans .....	5
60-74 ans .....	5
75-89 ans .....	5
90 ans et + .....	5
Activité professionnelle .....	5
Agriculteurs .....	5
Artisans, Commerçants .....	5
Cadres et sup. ....	5
Professions intermédiaires .....	5
Employé .....	5
Ouvrier .....	5
Retraité .....	5
Autres .....	5
Niveau de diplôme .....	6
Sans diplôme ou CEP .....	6
Brevet, BEPC, DNB .....	6
CAP-BEP ou équivalent .....	6
BAC ou équivalent .....	6
BAC+2 .....	6
BAC+3 ou +4 .....	6
BAC+5 ou plus .....	6
Composition des ménages .....	6
Couple sans enfant .....	6
Couple avec enfant(s) .....	6
Famille monoparentale .....	6
Colocation / Autre .....	6
Personnes seules .....	6
Profils électoraux .....	7
Premier tour .....	7
Sécurité .....	8
Evolution du nombre d'infractions .....	8
Pour comparer .....	9
Services à la population .....	10
Commerce .....	10
Éducation .....	10
Villes autour de Velleminfroy .....	11

# Situation géographique



## i Informations clés

- **Région** : Bourgogne-Franche-Comté
- **Département** : Haute-Saône
- **Code postal** : 70240
- **Superficie** : 6 km<sup>2</sup>

**RÉGION**  
**BOURGOGNE**  
**FRANCHE**  
**COMTE**



# Statistiques sur la population



Nombre d'habitants

**294**



Age moyen

**40 ans**



Pop active

**51.4%**



Taux chômage

**5.8%**



Pop densité

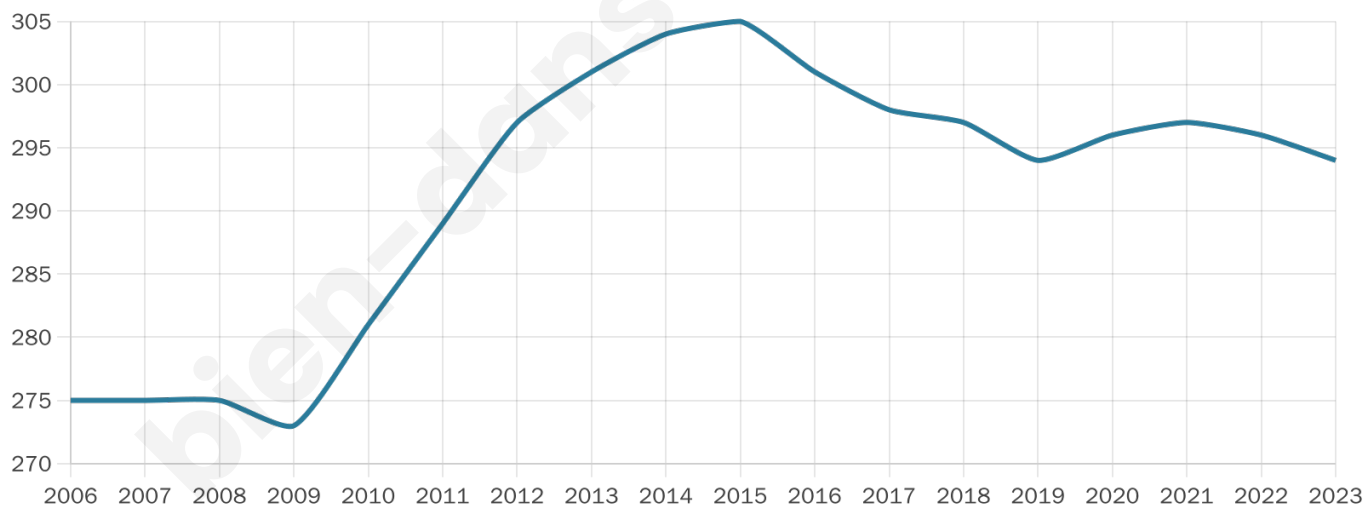
**49 h/km<sup>2</sup>**



Revenu moyen

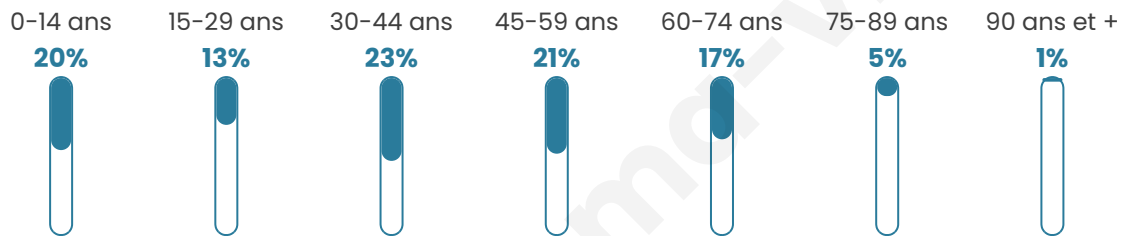
**20 890 €/an**

## Evolution du nombre d'habitants

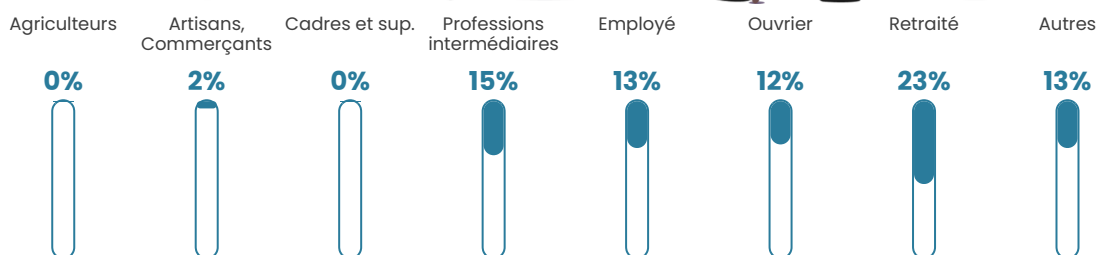


Sources : Institut national de la statistique et des études économiques (insee) selon Les dernières parutions officielles de 2024 portant sur les années 2020, 2021 et 2022.

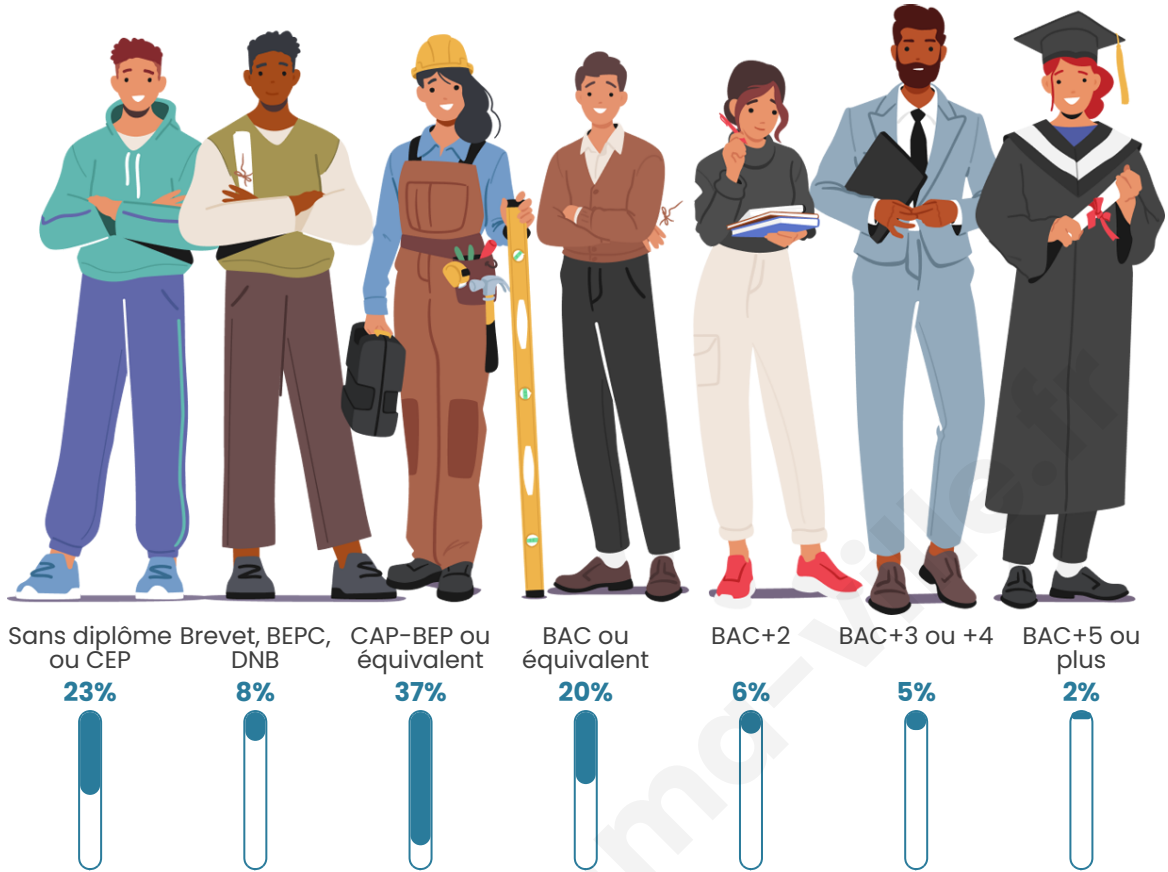
## Tranche d'âge




## Activité professionnelle



## Niveau de diplôme















## Composition des ménages





# Profils électoraux

## Premier tour

	Marine LE PEN	38.95 %
	Emmanuel MACRON	17.44 %
	Jean-Luc MÉLENCHON	17.44 %
	Jean LASSALLE	8.72 %
	Éric ZEMMOUR	5.23 %
	Valérie PÉCRESSE	2.91 %
	Nicolas DUPONT-AIGNAN	2.91 %
	Anne HIDALGO	2.33 %
	Philippe POUTOU	1.74 %
	Fabien ROUSSEL	1.16 %
	Yannick JADOT	1.16 %
	Nathalie ARTHAUD	0.00 %

## Second tour

	Emmanuel MACRON	29,94 %
	Marine LE PEN	70,06 %

### 219 inscrits

Participation : 82.65%

Votes blancs : 5.52%

Votes nuls : 2.21%

### 219 inscrits

Participation : 80.82%

Votes blancs : 1.69%

Votes nuls : 1.13%

# Sécurité



Agressions physiques / sexuelles

0



Cambriolages

0



Vols / dégradations

0



Stupéfiants

0

## Evolution du nombre d'infractions



## Pour comparer

(en proportion du nombre d'habitants)



Sources : Bases statistiques communale, départementale et régionale de la délinquance enregistrée par la police et la gendarmerie nationales selon les dernières parutions officielles de 2025 portant sur l'année 2024 ([data.gouv](https://data.gouv.fr)).

Agressions physiques / sexuelles : Violences sexuelles, coups et blessures volontaires intrafamiliaux, coups et blessures volontaires, autres coups, blessures volontaires et vols violents sans arme.

Cambriolages : Cambriolages de logements.

Vols : Vols avec armes, vols d'accessoires sur véhicules, vols dans les véhicules, vols de véhicules, vols sans violence contre des personnes, destructions, dégradations volontaires et escroqueries.

Stupéfiants : Trafic de stupéfiants dont (AFD) et usage de stupéfiants.

# Services à la population



## Commerce

Hypermarché	X <a href="#">Vesoul</a> 12km
Supermarché	X <a href="#">Vesoul</a> 12km
Superette	X <a href="#">Noroy-le-Bourg</a> 6km
Boulangerie	X <a href="#">Saulx</a> 4km
Boucherie	X <a href="#">Vesoul</a> 12km
Restaurant	2
Garage	2
Station-service	X <a href="#">Vesoul</a> 12km
Banque	X <a href="#">Saulx</a> 4km
La poste	X <a href="#">Saulx</a> 4km
Coiffeur	X <a href="#">Saulx</a> 4km
Tabac	X <a href="#">Saulx</a> 4km
Bars / discothèque	X <a href="#">Saulx</a> 4km
Bibliothèque	X <a href="#">Vesoul</a> 12km
Cinéma	X <a href="#">Vesoul</a> 13km
Vétérinaire	X <a href="#">Vesoul</a> 13km



## Santé

Pharmacie	X <a href="#">Saulx</a> 4km
Hôpital	X <a href="#">Vesoul</a> 14km
Laboratoire d'analyses médicales	X <a href="#">Vesoul</a> 12km
Etablissement pour handicapé	X <a href="#">Frotey-lès-Vesoul</a> 11km
EHPA	X <a href="#">Saulx</a> 4km
Médecin	X <a href="#">Saulx</a> 4km
Dentiste	X <a href="#">Citers</a> 12km
Chirurgien	X <a href="#">Vesoul</a> 14km
Dermatologue	X <a href="#">Vesoul</a> 13km
Anesthésiste	X <a href="#">Vesoul</a> 14km
Gastro-entérologue	X <a href="#">Vesoul</a> 13km
Gynécologue	X <a href="#">Vesoul</a> 13km
Cancérologue	X 0km
Neurologue	X <a href="#">Luré</a> 15km
Ophthalmologue	X <a href="#">Luxeuil-les-Bains</a> 17km
ORL	X <a href="#">Vesoul</a> 13km
Cardiologue	X <a href="#">Vesoul</a> 14km
Pédiatre	X <a href="#">Luré</a> 14km
Pneumologue	X <a href="#">Luré</a> 14km
Psychologue	X <a href="#">Vesoul</a> 13km
Radiologue	X <a href="#">Vesoul</a> 14km
Rhumatologue	X <a href="#">Vesoul</a> 14km
Sage-femme	X <a href="#">Frotey-lès-Vesoul</a> 11km



## Éducation

Crèche	X <a href="#">Saulx</a> 4km
Ecole maternelle Public	X <a href="#">Vellefrie</a> 8km
Ecole maternelle Privé	X <a href="#">Lutterbach</a> 73km
Ecole primaire Public	X <a href="#">Saulx</a> 4km
Ecole primaire Privé	X <a href="#">Vesoul</a> 13km
Collège Public	X <a href="#">Vesoul</a> 12km
Collège Privé	X <a href="#">Vesoul</a> 13km
Lycée Public	X <a href="#">Vesoul</a> 12km
Lycée Privé	X <a href="#">Luré</a> 14km

Sources : Base Sirene des entreprises et de leurs établissements selon les dernières parutions officielles de 2025 portant sur l'année 2024 ([data.gouv](#)). Liste, localisation et tarifs des professionnels de santé selon les dernières parutions officielles de 2025 portant sur l'année 2024 ([opendatasoft](#)) et FINISS Extraction du Fichier des établissements selon les dernières parutions officielles de 2025 portant sur l'année 2024 ([data.gouv](#)). Adresse et géolocalisation des établissements d'enseignement du premier et second degrés selon les dernières parutions officielles de 2025 portant sur l'année 2024 ([data.education.gouv](#))

## Villes autour de Velleminfroy

Ville	Habitants	Superficie	Pop densité	Pop active	Taux chômage	Revenu moyen	Prix immobilier
Châtenois	116	5 km <sup>2</sup>	23 h/km <sup>2</sup>	37.1%	2.6%	23 620 €/an	410 €/m <sup>2</sup>
Creveney	44	2 km <sup>2</sup>	22 h/km <sup>2</sup>	38.6%	2.3%	NC	NC
Pomoy	197	7 km <sup>2</sup>	28 h/km <sup>2</sup>	48.2%	3%	22 430 €/an	1 268 €/m <sup>2</sup>
Colombotte	66	4 km <sup>2</sup>	17 h/km <sup>2</sup>	45.5%	1.5%	NC	492 €/m <sup>2</sup>
Châteney (1 avis)	60	2 km <sup>2</sup>	30 h/km <sup>2</sup>	51.7%	0%	NC	NC
La Creuse	73	5 km <sup>2</sup>	15 h/km <sup>2</sup>	47.9%	6.8%	NC	655 €/m <sup>2</sup>
Calmoutier	263	14 km <sup>2</sup>	19 h/km <sup>2</sup>	52.9%	2.7%	21 260 €/an	1 466 €/m <sup>2</sup>
Mollans (1 avis)	244	13 km <sup>2</sup>	19 h/km <sup>2</sup>	45.1%	3.7%	20 760 €/an	NC
Saulx	874	15 km <sup>2</sup>	58 h/km <sup>2</sup>	41.8%	5.4%	22 300 €/an	1 012 €/m <sup>2</sup>
Liévans	152	4 km <sup>2</sup>	38 h/km <sup>2</sup>	53.3%	4.6%	20 540 €/an	NC
Genevreuille	148	6 km <sup>2</sup>	25 h/km <sup>2</sup>	50%	4.1%	23 500 €/an	1 155 €/m <sup>2</sup>
Genevrey	247	12 km <sup>2</sup>	21 h/km <sup>2</sup>	45.3%	4%	24 750 €/an	1 755 €/m <sup>2</sup>
Servigney	122	5 km <sup>2</sup>	24 h/km <sup>2</sup>	43.4%	1.6%	20 070 €/an	701 €/m <sup>2</sup>
Noroy-le-Bourg (2 avis)	506	31 km <sup>2</sup>	16 h/km <sup>2</sup>	44.1%	5.1%	22 820 €/an	1 118 €/m <sup>2</sup>
Autrey-lès-Cerre	240	5 km <sup>2</sup>	48 h/km <sup>2</sup>	46.3%	1.7%	21 240 €/an	1 220 €/m <sup>2</sup>

bien-dans-ma-ville.fr



# Vous aimez votre ville ? Notez-la !

Et faites-nous part de vos remarques constructives



Avec

**BIEN** dans ma **VILLE** 