



Version web

# Ville de Vélines

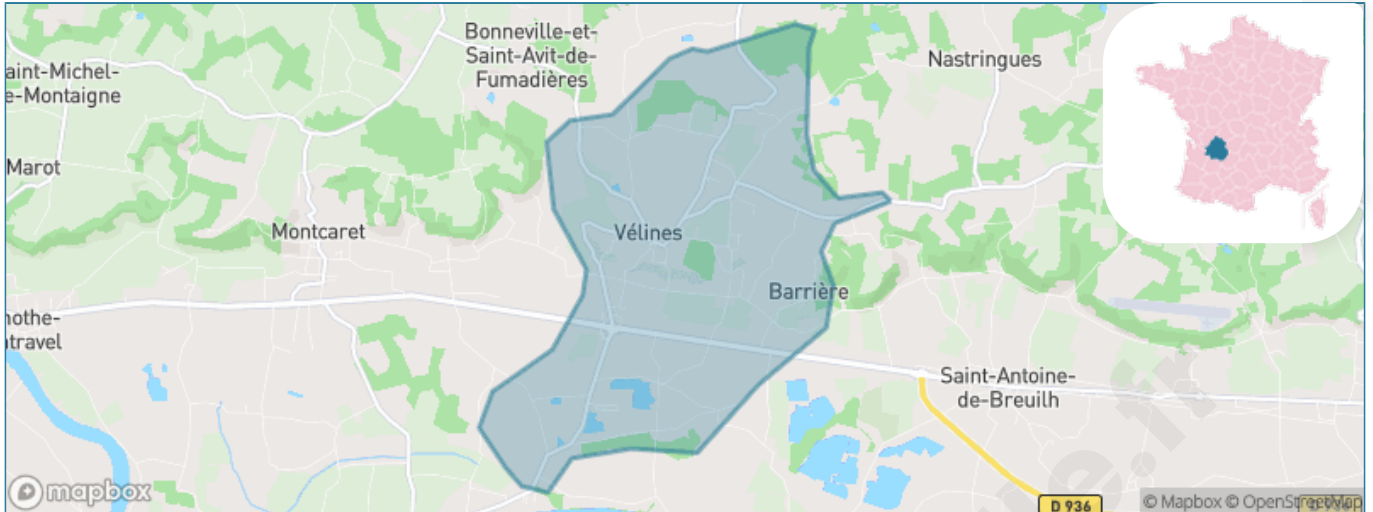
Présenté par

**BIEN** dans  
ma **VILLE** 

# Sommaire

Situation géographique .....	3
Statistiques sur la population .....	4
Evolution du nombre d'habitants .....	4
Tranche d'âge .....	5
0-14 ans .....	5
15-29 ans .....	5
30-44 ans .....	5
45-59 ans .....	5
60-74 ans .....	5
75-89 ans .....	5
90 ans et + .....	5
Activité professionnelle .....	5
Agriculteurs .....	5
Artisans, Commerçants .....	5
Cadres et sup. ....	5
Professions intermédiaires .....	5
Employé .....	5
Ouvrier .....	5
Retraité .....	5
Autres .....	5
Niveau de diplôme .....	6
Sans diplôme ou CEP .....	6
Brevet, BEPC, DNB .....	6
CAP-BEP ou équivalent .....	6
BAC ou équivalent .....	6
BAC+2 .....	6
BAC+3 ou +4 .....	6
BAC+5 ou plus .....	6
Composition des ménages .....	6
Couple sans enfant .....	6
Couple avec enfant(s) .....	6
Famille monoparentale .....	6
Colocation / Autre .....	6
Personnes seules .....	6
Profils électoraux .....	7
Premier tour .....	7
Sécurité .....	8
Evolution du nombre d'infractions .....	8
Pour comparer .....	9
Services à la population .....	10
Commerce .....	10
Éducation .....	10
Villes autour de Vélines .....	11

# Situation géographique



## i Informations clés

- **Région** : Nouvelle-Aquitaine
- **Département** : Dordogne
- **Code postal** : 24230
- **Superficie** : 10 km<sup>2</sup>



# Statistiques sur la population



Nombre d'habitants

**1 104**



Age moyen

**44 ans**



Pop active

**37.4%**



Taux chômage

**10.9%**



Pop densité

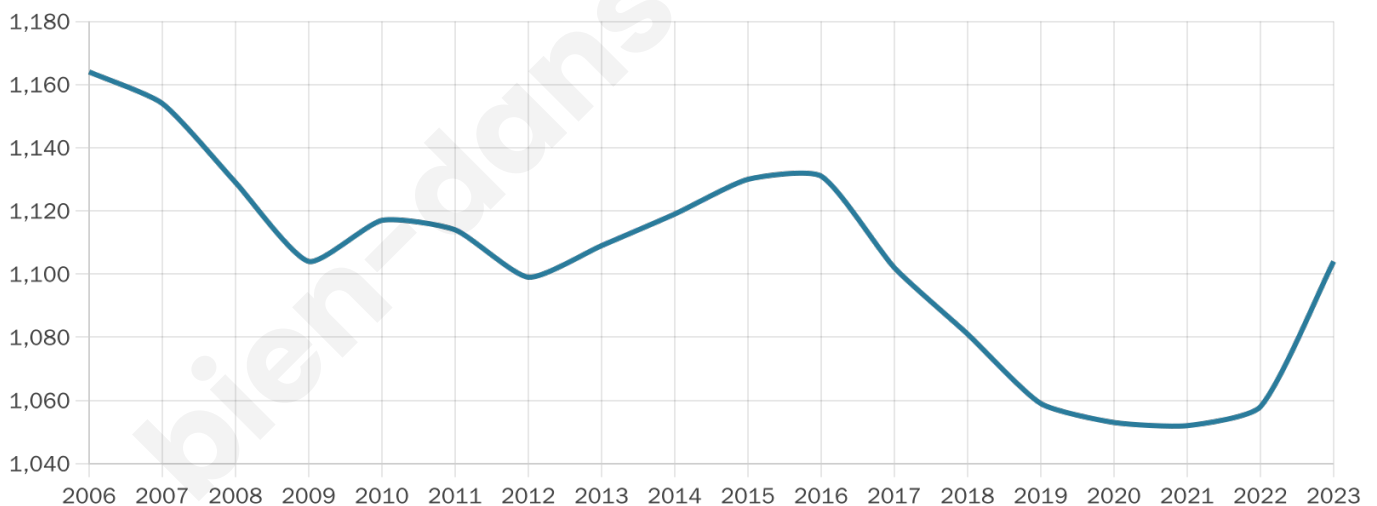
**110 h/km<sup>2</sup>**



Revenu moyen

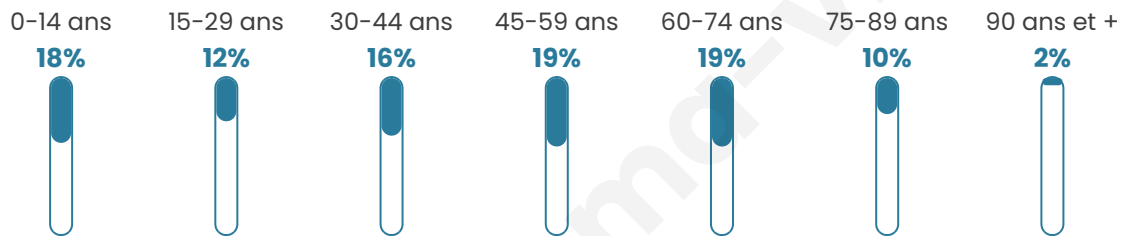
**19 830 €/an**

## Evolution du nombre d'habitants

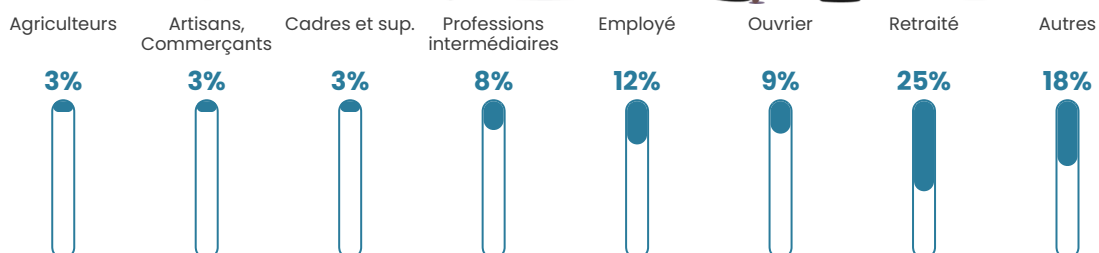


Sources : Institut national de la statistique et des études économiques (insee) selon Les dernières parutions officielles de 2024 portant sur les années 2020, 2021 et 2022.


## Tranche d'âge




## Activité professionnelle



## Niveau de diplôme



## Composition des ménages



# Profils électoraux



## Premier tour

	Marine LE PEN	37.01 %
	Emmanuel MACRON	20.89 %
	Jean-Luc MÉLENCHON	16.45 %
	Valérie PÉCRESSÉ	6.41 %
	Éric ZEMMOUR	5.26 %
	Jean LASSALLE	4.11 %
	Fabien ROUSSEL	2.96 %
	Yannick JADOT	2.63 %
	Nicolas DUPONT-AIGNAN	2.30 %
	Anne HIDALGO	0.99 %
	Nathalie ARTHAUD	0.66 %
	Philippe POUTOU	0.33 %

### 790 inscrits

Participation : 78.1%  
Votes blancs : 1.46%  
Votes nuls : 0.00%

## Second tour

	Emmanuel MACRON	40,29 %
	Marine LE PEN	59,71 %

### 791 inscrits

Participation : 75.73%  
Votes blancs : 6.18%  
Votes nuls : 2.67%

# Sécurité



Agressions physiques / sexuelles

**0**



Cambriolages

**0**



Vols / dégradations

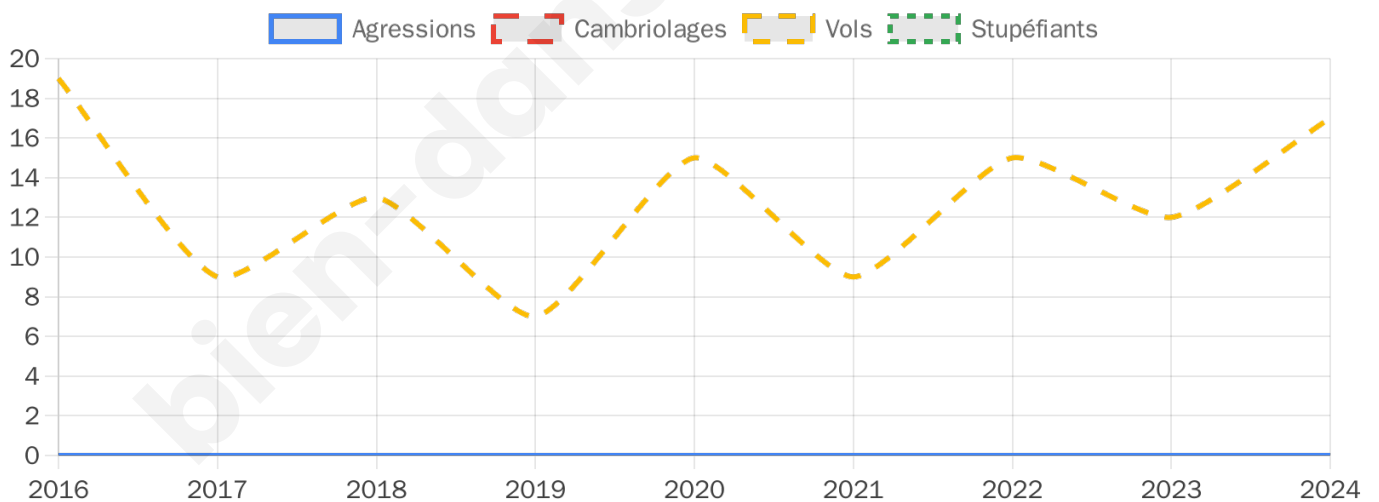
**17**



Stupéfiants

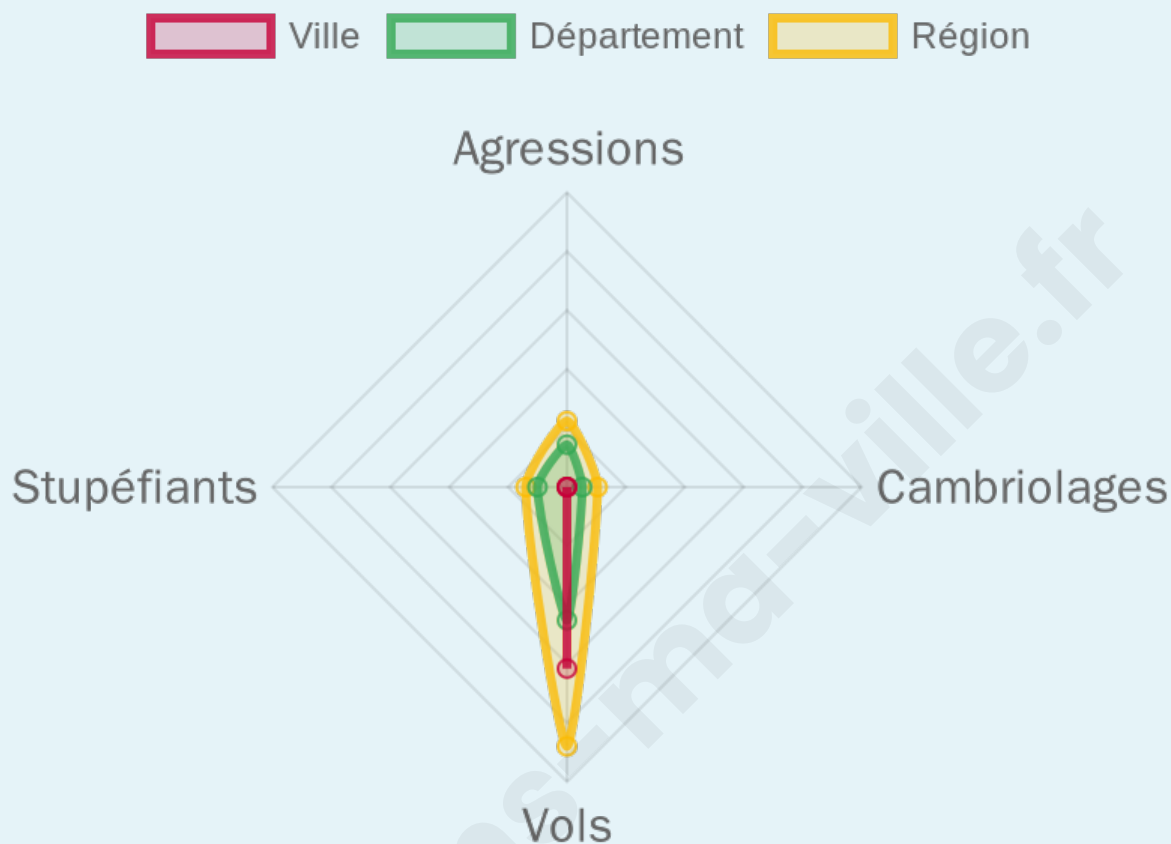
**0**

## Evolution du nombre d'infractions



## Pour comparer

(en proportion du nombre d'habitants)



Sources : Bases statistiques communale, départementale et régionale de la délinquance enregistrée par la police et la gendarmerie nationales selon les dernières parutions officielles de 2025 portant sur l'année 2024 ([data.gouv](https://data.gouv.fr)).

Agressions physiques / sexuelles : Violences sexuelles, coups et blessures volontaires intrafamiliaux, coups et blessures volontaires, autres coups, blessures volontaires et vols violents sans arme.

Cambriolages : Cambriolages de logements.

Vols : Vols avec armes, vols d'accessoires sur véhicules, vols dans les véhicules, vols de véhicules, vols sans violence contre des personnes, destructions, dégradations volontaires et escroqueries.

Stupéfiants : Trafic de stupéfiants dont (AFD) et usage de stupéfiants.

# Services à la population



## Commerce

Hypermarché	X <a href="#">Pineuilh</a> 8km
Supermarché	1
Superette	X <a href="#">Eynesse</a> 4km
Boulangerie	X <a href="#">Saint-Antoine-de-Breuilh</a> 3km
Boucherie	X <a href="#">Montcaret</a> 4km
Restaurant	2
Garage	3
Station-service	1
Banque	X <a href="#">Gensac</a> 6km
La poste	X <a href="#">Saint-Antoine-de-Breuilh</a> 3km
Coiffeur	1
Tabac	X <a href="#">Saint-Antoine-de-Breuilh</a> 3km
Bars / discothèque	X <a href="#">Eynesse</a> 4km
Bibliothèque	X <a href="#">Sainte-Foy-la-Grande</a> 8km
Cinéma	X <a href="#">Sainte-Foy-la-Grande</a> 8km
Vétérinaire	1



## Santé

Pharmacie	1
Hôpital	X <a href="#">Sainte-Foy-la-Grande</a> 8km
Laboratoire d'analyses médicales	X <a href="#">Sainte-Foy-la-Grande</a> 8km
Etablissement pour handicapé	X <a href="#">Port-Sainte-Foy-et-Ponchapt</a> 7km
EHPA	X <a href="#">Lamothe-Montravel</a> 7km
Médecin	3
Dentiste	X <a href="#">Lamothe-Montravel</a> 7km
Chirurgien	X <a href="#">Montpon-Ménéstérol</a> 17km
Dermatologue	X <a href="#">Prignonieux</a> 25km
Anesthésiste	X <a href="#">Libourne</a> 28km
Gastro-entérologue	X <a href="#">Bergerac</a> 29km
Gynécologue	X <a href="#">Libourne</a> 28km
Cancérologue	X <a href="#">Langon</a> 44km
Neurologue	X <a href="#">Villefranche-de-Lonchat</a> 12km
Ophthalmologue	X <a href="#">Castillon-la-Bataille</a> 12km
ORL	X <a href="#">Bergerac</a> 28km
Cardiologue	X <a href="#">Sainte-Foy-la-Grande</a> 8km
Pédiatre	X <a href="#">Bergerac</a> 29km
Pneumologue	X <a href="#">Libourne</a> 29km
Psychologue	X <a href="#">Libourne</a> 28km
Radiologue	X <a href="#">Montpon-Ménéstérol</a> 17km
Rhumatologue	X <a href="#">Libourne</a> 28km
Sage-femme	2



## Éducation

Crèche	X <a href="#">Saint-Antoine-de-Breuilh</a> 3km
Ecole maternelle Public	X <a href="#">Bonneville-et-Saint-Avit-de-Fumadières</a> 5km
Ecole maternelle Privé	X <a href="#">La Brède</a> 53km
Ecole primaire Public	1
Ecole primaire Privé	X <a href="#">Saint-Antoine-de-Breuilh</a> 3km
Collège Public	1
Collège Privé	X <a href="#">Saint-Antoine-de-Breuilh</a> 3km
Lycée Public	X <a href="#">Sainte-Foy-la-Grande</a> 8km
Lycée Privé	X <a href="#">Saint-Médard-de-Guizières</a> 23km

Sources : Base Sirene des entreprises et de leurs établissements selon les dernières parutions officielles de 2025 portant sur l'année 2024 ([data.gouv](#)). Liste, localisation et tarifs des professionnels de santé selon les dernières parutions officielles de 2025 portant sur l'année 2024 ([opendatasoft](#)) et FINISS Extraction du Fichier des établissements selon les dernières parutions officielles de 2025 portant sur l'année 2024 ([data.gouv](#)). Adresse et géolocalisation des établissements d'enseignement du premier et second degrés selon les dernières parutions officielles de 2025 portant sur l'année 2024 ([data.education.gouv](#))

## Villes autour de Vélines

Ville	Habitants	Superficie	Pop densité	Pop active	Taux chômage	Revenu moyen	Prix immobilier
Saint-Seurin-de-Prats	461	5 km <sup>2</sup>	92 h/km <sup>2</sup>	38.8%	3%	19 920 €/an	1 232 €/m <sup>2</sup>
Montcaret (2 avis)	1 390	17 km <sup>2</sup>	82 h/km <sup>2</sup>	45%	5.1%	21 200 €/an	1 325 €/m <sup>2</sup>
Nastringues	138	6 km <sup>2</sup>	23 h/km <sup>2</sup>	37.7%	4.3%	21 130 €/an	1 957 €/m <sup>2</sup>
Fougueyrolles	462	11 km <sup>2</sup>	42 h/km <sup>2</sup>	46.5%	3.2%	21 640 €/an	1 000 €/m <sup>2</sup>
Saint-Antoine-de-Breuilh	1 784	17 km <sup>2</sup>	105 h/km <sup>2</sup>	40.1%	5.3%	20 140 €/an	1 182 €/m <sup>2</sup>
Montazeau (1 avis)	292	13 km <sup>2</sup>	22 h/km <sup>2</sup>	40.4%	4.8%	24 230 €/an	1 893 €/m <sup>2</sup>
Eynesse	581	7 km <sup>2</sup>	83 h/km <sup>2</sup>	46.8%	7.2%	21 480 €/an	1 224 €/m <sup>2</sup>
Pessac-sur-Dordogne	448	7 km <sup>2</sup>	64 h/km <sup>2</sup>	46.2%	7.6%	20 460 €/an	1 388 €/m <sup>2</sup>
Bonneville-et-Saint-Avit-de-Fumadières	299	7 km <sup>2</sup>	43 h/km <sup>2</sup>	49.8%	3.7%	20 580 €/an	1 711 €/m <sup>2</sup>
Saint-Avit-de-Soulège	83	2 km <sup>2</sup>	42 h/km <sup>2</sup>	43.4%	1.2%	NC	1 184 €/m <sup>2</sup>
Saint-Vivien	240	8 km <sup>2</sup>	30 h/km <sup>2</sup>	41.3%	3.3%	19 560 €/an	1 423 €/m <sup>2</sup>
Flaujagues (1 avis)	594	7 km <sup>2</sup>	85 h/km <sup>2</sup>	46.6%	4.4%	21 440 €/an	1 345 €/m <sup>2</sup>
Gensac (2 avis)	687	9 km <sup>2</sup>	76 h/km <sup>2</sup>	39.3%	6.7%	19 930 €/an	1 045 €/m <sup>2</sup>
Lamothe-Montravel (2 avis)	1 443	11 km <sup>2</sup>	131 h/km <sup>2</sup>	41.2%	5.5%	21 010 €/an	1 352 €/m <sup>2</sup>
Saint-Michel-de-Montaigne	336	9 km <sup>2</sup>	37 h/km <sup>2</sup>	46.4%	7.1%	21 070 €/an	1 418 €/m <sup>2</sup>

bien-dans-ma-ville.fr



# **Vous aimez votre ville ? Notez-la !**

Et faites-nous part de vos remarques constructives



Avec

**BIEN** dans ma **VILLE** 