



Version web

Ville de Velet

Présenté par

BIEN dans
ma **VILLE** 

Sommaire

Situation géographique	3
Statistiques sur la population	4
Evolution du nombre d'habitants	4
Tranche d'âge	5
<i>0-14 ans</i>	5
<i>15-29 ans</i>	5
<i>30-44 ans</i>	5
<i>45-59 ans</i>	5
<i>60-74 ans</i>	5
<i>75-89 ans</i>	5
<i>90 ans et +</i>	5
Activité professionnelle	5
<i>Agriculteurs</i>	5
<i>Artisans, Commerçants</i>	5
<i>Cadres et sup.</i>	5
<i>Professions intermédiaires</i>	5
<i>Employé</i>	5
<i>Ouvrier</i>	5
<i>Retraité</i>	5
<i>Autres</i>	5
Niveau de diplôme	6
<i>Sans diplôme ou CEP</i>	6
<i>Brevet, BEPC, DNB</i>	6
<i>CAP-BEP ou équivalent</i>	6
<i>BAC ou équivalent</i>	6
<i>BAC+2</i>	6
<i>BAC+3 ou +4</i>	6
<i>BAC+5 ou plus</i>	6
Composition des ménages	6
<i>Couple sans enfant</i>	6
<i>Couple avec enfant(s)</i>	6
<i>Famille monoparentale</i>	6
<i>Colocation / Autre</i>	6
<i>Personnes seules</i>	6
Profils électoraux	7
<i>Premier tour</i>	7
Sécurité	8
<i>Evolution du nombre d'infractions</i>	8
<i>Pour comparer</i>	9
Services à la population	10
<i>Commerce</i>	10
<i>Éducation</i>	10
<i>Villes autour de Velet</i>	11

Situation géographique



i Informations clés

- **Région** : Bourgogne-Franche-Comté
- **Département** : Haute-Saône
- **Code postal** : 70100
- **Superficie** : 6 km²

RÉGION
BOURGOGNE
FRANCHE
COMTE



Statistiques sur la population



Nombre d'habitants

369



Age moyen

47 ans



Pop active

45.8%



Taux chômage

10.1%



Pop densité

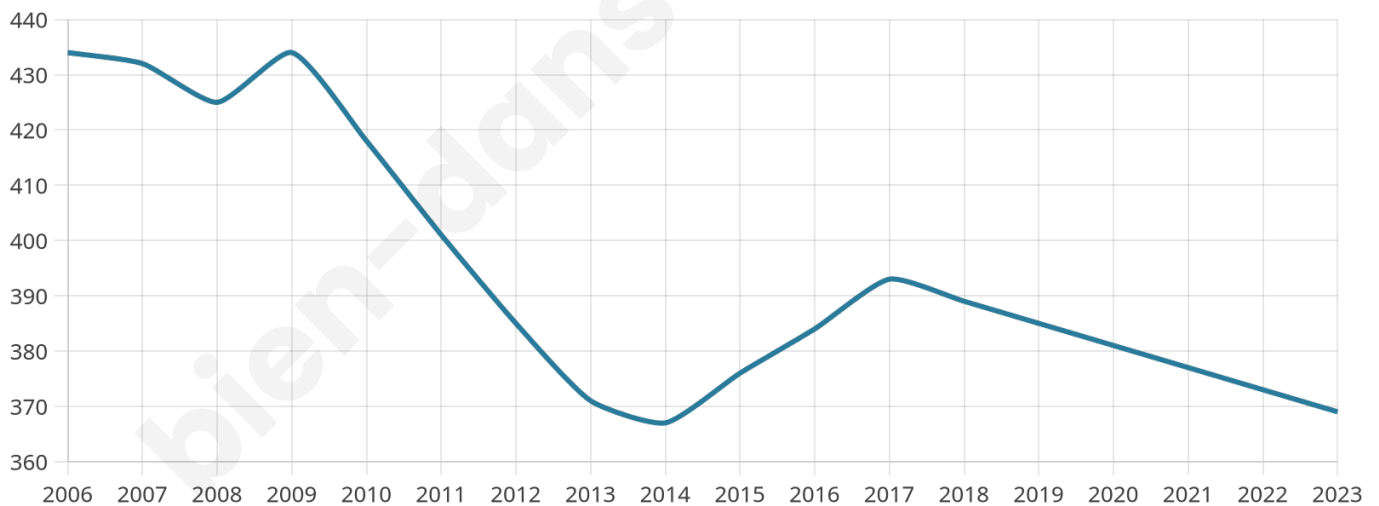
62 h/km²



Revenu moyen

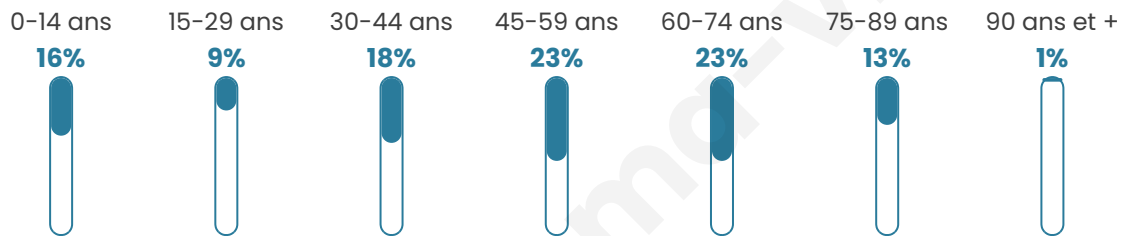
24 480 €/an

Evolution du nombre d'habitants

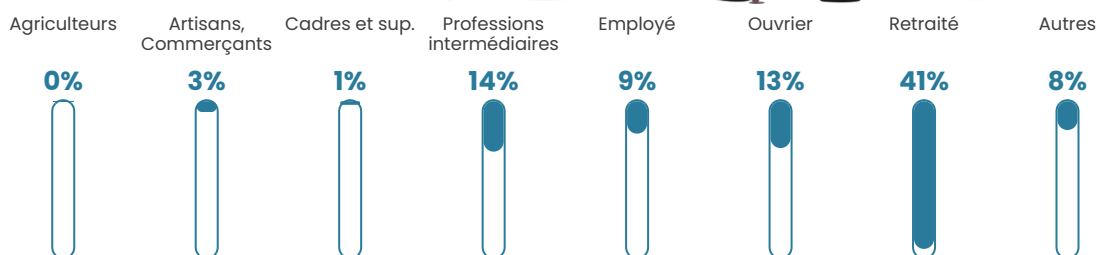


Sources : Institut national de la statistique et des études économiques (insee) selon Les dernières parutions officielles de 2024 portant sur les années 2020, 2021 et 2022.

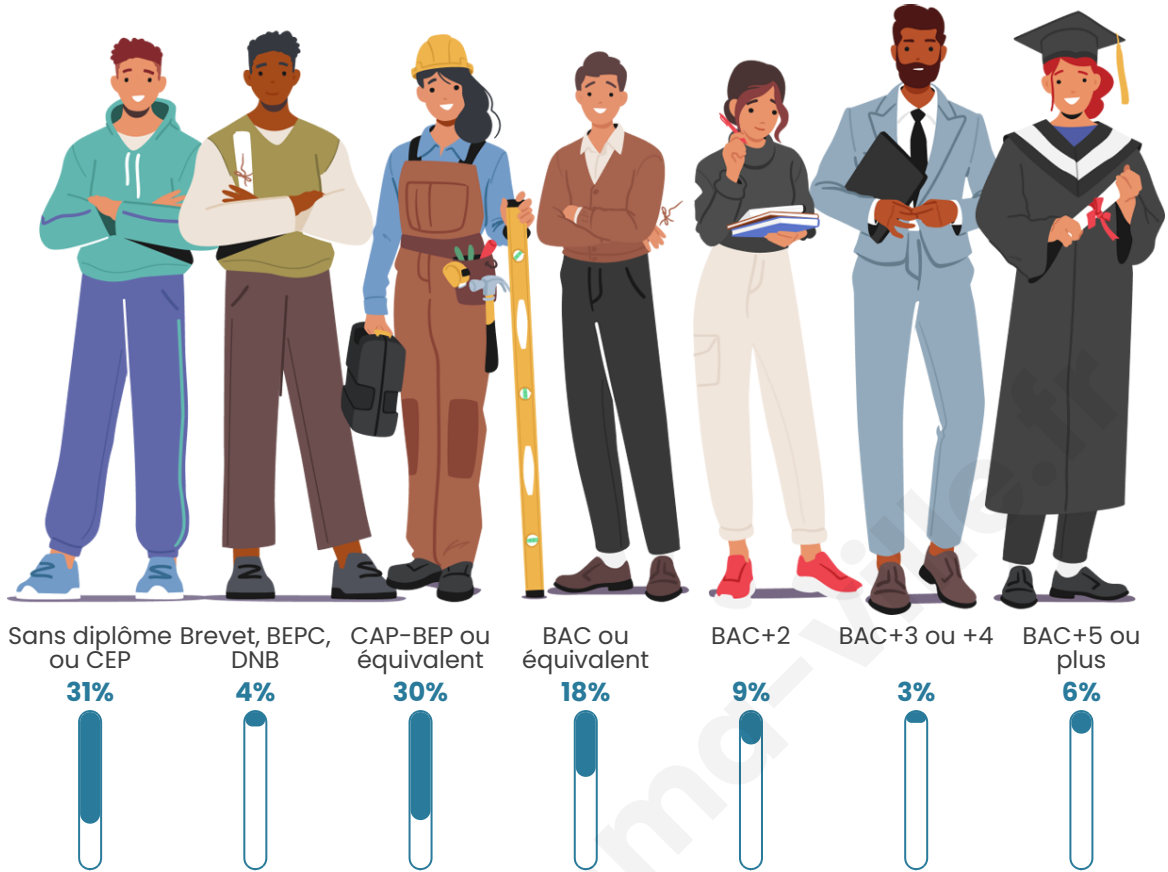
Tranche d'âge




Activité professionnelle



Niveau de diplôme















Composition des ménages



Profils électoraux

Premier tour

	Marine LE PEN	37.35 %
	Emmanuel MACRON	26.10 %
	Éric ZEMMOUR	9.24 %
	Jean-Luc MÉLENCHON	6.83 %
	Valérie PÉCRESSE	6.02 %
	Nicolas DUPONT-AIGNAN	3.61 %
	Fabien ROUSSEL	3.21 %
	Anne HIDALGO	3.21 %
	Jean LASSALLE	2.01 %
	Yannick JADOT	1.61 %
	Nathalie ARTHAUD	0.40 %
	Philippe POUTOU	0.40 %



295 inscrits

Participation : 85.42%

Votes blancs : 0.79%

Votes nuls : 0.40%

Second tour

	Emmanuel MACRON	40,69 %
	Marine LE PEN	59,31 %

294 inscrits

Participation : 86.05%

Votes blancs : 5.53%

Votes nuls : 3.16%

Sécurité



Agressions physiques / sexuelles

0



Cambriolages

0



Vols / dégradations

0



Stupéfiants

0

Evolution du nombre d'infractions



Pour comparer

(en proportion du nombre d'habitants)



Sources : Bases statistiques communale, départementale et régionale de la délinquance enregistrée par la police et la gendarmerie nationales selon les dernières parutions officielles de 2025 portant sur l'année 2024 ([data.gouv](https://data.gouv.fr)).

Agressions physiques / sexuelles : Violences sexuelles, coups et blessures volontaires intrafamiliaux, coups et blessures volontaires, autres coups, blessures volontaires et vols violents sans arme.

Cambriolages : Cambriolages de logements.

Vols : Vols avec armes, vols d'accessoires sur véhicules, vols dans les véhicules, vols de véhicules, vols sans violence contre des personnes, destructions, dégradations volontaires et escroqueries.

Stupéfiants : Trafic de stupéfiants dont (AFD) et usage de stupéfiants.

Services à la population



Commerce

Hypermarché	X Gray 2km
Supermarché	X Gray 2km
Superette	X Gray 2km
Boulangerie	X Gray-la-Ville 1km
Boucherie	X Gray 2km
Restaurant	X Gray 2km
Garage	1
Station-service	X Gray 2km
Banque	X Gray 2km
La poste	X Gray 2km
Coiffeur	X Gray-la-Ville 1km
Tabac	X Gray 2km
Bars / discothèque	X Gray 2km
Bibliothèque	X Gray 2km
Cinéma	X Gray 2km
Vétérinaire	X Gray 2km



Santé

Pharmacie	X Gray 2km
Hôpital	X Gray 2km
Laboratoire d'analyses médicales	X Gray 2km
Etablissement pour handicapé	X Gray 2km
EHPA	X Gray 2km
Médecin	X Gray 2km
Dentiste	X Gray-la-Ville 2km
Chirurgien	X Besançon 38km
Dermatologue	X Gray 2km
Anesthésiste	X Besançon 38km
Gastro-entérologue	X Besançon 38km
Gynécologue	X Marsannay-le-Bois 35km
Cancérologue	X Chalon-sur-Saône 89km
Neurologue	X Besançon 38km
Ophthalmologue	X Dole 36km
ORL	X Dole 38km
Cardiologue	X Serre-les-Sapins 36km
Pédiatre	X Arc-sur-Tille 30km
Pneumologue	X Dole 38km
Psychologue	X Miserey-Salines 34km
Radiologue	X Besançon 37km
Rhumatologue	X Besançon 38km
Sage-femme	X Dampierre-sur-Salon 17km



Éducation

Crèche	X Gray 2km
Ecole maternelle Public	1
Ecole maternelle Privé	X Domrémy-la-Pucelle 113km
Ecole primaire Public	X Gray-la-Ville 1km
Ecole primaire Privé	X Gray 2km
Collège Public	X Gray 2km
Collège Privé	X Gray 2km
Lycée Public	X Gray 2km
Lycée Privé	X Gray 2km

Sources : Base Sirene des entreprises et de leurs établissements selon les dernières parutions officielles de 2025 portant sur l'année 2024 ([data.gouv](#)). Liste, localisation et tarifs des professionnels de santé selon les dernières parutions officielles de 2025 portant sur l'année 2024 ([opendatasoft](#)) et FINISS Extraction du Fichier des établissements selon les dernières parutions officielles de 2025 portant sur l'année 2024 ([data.gouv](#)). Adresse et géolocalisation des établissements d'enseignement du premier et second degrés selon les dernières parutions officielles de 2025 portant sur l'année 2024 ([data.education.gouv](#))

Villes autour de Velet

Ville	Habitants	Superficie	Pop densité	Pop active	Taux chômage	Revenu moyen	Prix immobilier
Gray-la-Ville	928	4 km ²	232 h/km ²	40.5%	2.8%	24 240 €/an	1 154 €/m ²
Gray (10 avis)	5 365	20 km ²	268 h/km ²	38.7%	8.2%	18 110 €/an	1 008 €/m ²
Arc-lès-Gray (1 avis)	2 393	12 km ²	199 h/km ²	41.1%	5.2%	20 420 €/an	1 022 €/m ²
Mantoche	458	16 km ²	29 h/km ²	42.1%	3.1%	21 700 €/an	913 €/m ²
Esmoulins	127	4 km ²	32 h/km ²	55.9%	0.8%	25 320 €/an	1 061 €/m ²
Apremont (1 avis)	437	14 km ²	31 h/km ²	45.3%	4.3%	22 630 €/an	1 024 €/m ²
Champvans	171	7 km ²	24 h/km ²	40.4%	4.7%	22 840 €/an	1 106 €/m ²
Nantilly	443	10 km ²	44 h/km ²	47.2%	3.4%	23 750 €/an	1 214 €/m ²
Batrans	196	5 km ²	39 h/km ²	63.3%	3.1%	23 440 €/an	1 387 €/m ²
Ancier	523	4 km ²	131 h/km ²	43%	1.7%	24 080 €/an	2 277 €/m ²
Chargey-lès-Gray (1 avis)	667	16 km ²	42 h/km ²	44.4%	3.4%	23 370 €/an	870 €/m ²
Le Tremblois	159	5 km ²	32 h/km ²	50.3%	1.9%	23 900 €/an	859 €/m ²
Rigny	636	12 km ²	53 h/km ²	42.5%	4.4%	22 490 €/an	1 161 €/m ²
Germigney	145	15 km ²	10 h/km ²	48.3%	6.2%	21 420 €/an	465 €/m ²
Cresancey	181	9 km ²	20 h/km ²	48.6%	4.4%	20 670 €/an	734 €/m ²

bien-dans-ma-ville.fr



Vous aimez votre ville ? Notez-la !

Et faites-nous part de vos remarques constructives



Avec

BIEN dans ma **VILLE** 