



Version web

# Ville de Velesmes-Essarts

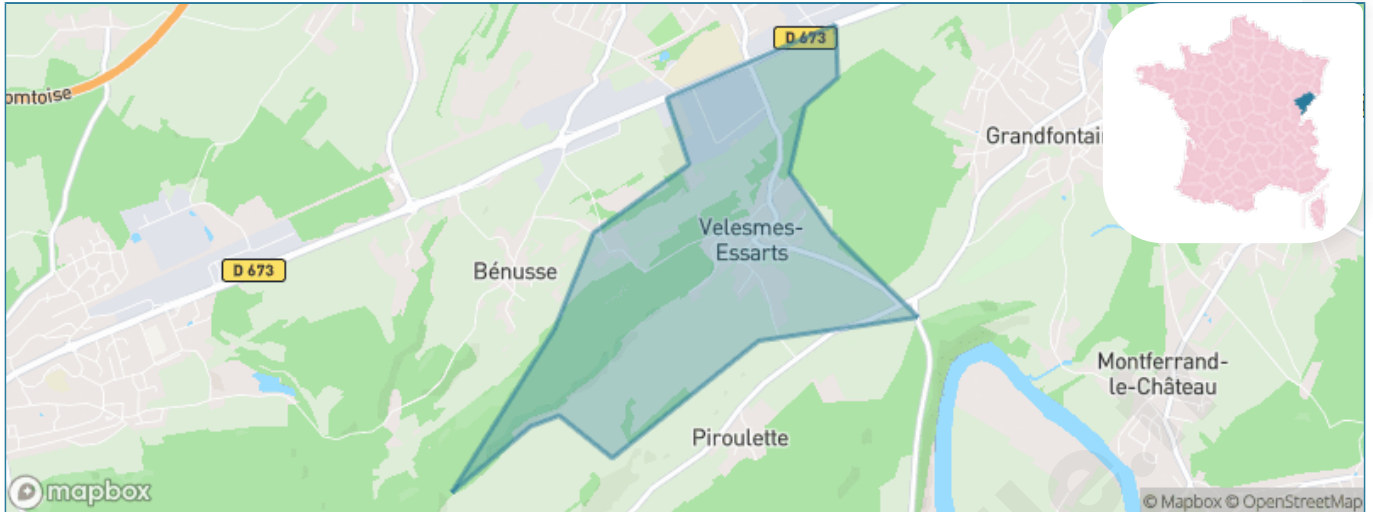
Présenté par

**BIEN** dans  
ma **VILLE** 

# Sommaire

Situation géographique .....	3
Statistiques sur la population .....	4
Evolution du nombre d'habitants .....	4
Tranche d'âge .....	5
0-14 ans .....	5
15-29 ans .....	5
30-44 ans .....	5
45-59 ans .....	5
60-74 ans .....	5
75-89 ans .....	5
90 ans et + .....	5
Activité professionnelle .....	5
Agriculteurs .....	5
Artisans, Commerçants .....	5
Cadres et sup. ....	5
Professions intermédiaires .....	5
Employé .....	5
Ouvrier .....	5
Retraité .....	5
Autres .....	5
Niveau de diplôme .....	6
Sans diplôme ou CEP .....	6
Brevet, BEPC, DNB .....	6
CAP-BEP ou équivalent .....	6
BAC ou équivalent .....	6
BAC+2 .....	6
BAC+3 ou +4 .....	6
BAC+5 ou plus .....	6
Composition des ménages .....	6
Couple sans enfant .....	6
Couple avec enfant(s) .....	6
Famille monoparentale .....	6
Colocation / Autre .....	6
Personnes seules .....	6
Profils électoraux .....	7
Premier tour .....	7
Sécurité .....	8
Evolution du nombre d'infractions .....	8
Pour comparer .....	9
Services à la population .....	10
Commerce .....	10
Éducation .....	10
Villes autour de Velesmes-Essarts .....	11

# Situation géographique



## i Informations clés

- **Région** : Bourgogne-Franche-Comté
- **Département** : Doubs
- **Code postal** : 25410
- **Superficie** : 2 km<sup>2</sup>

**RÉGION**  
**BOURGOGNE**  
**FRANCHE**  
**COMTE**

**Doubs**  
le Département

# Statistiques sur la population



Nombre d'habitants

**369**



Age moyen

**43 ans**



Pop active

**42.3%**



Taux chômage

**4.8%**



Pop densité

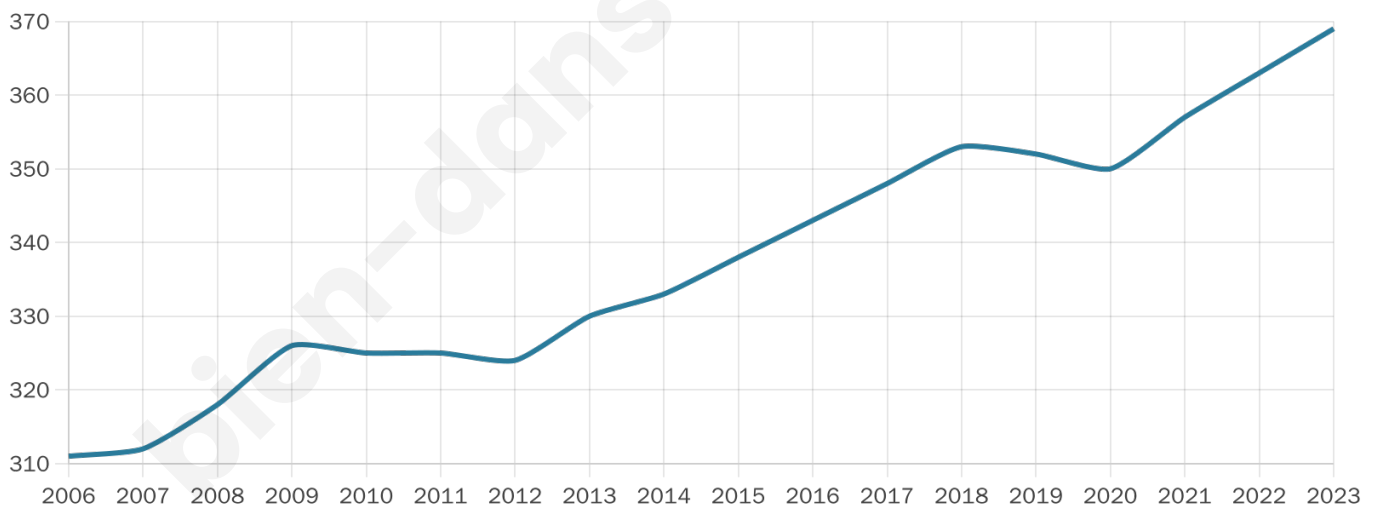
**185 h/km<sup>2</sup>**



Revenu moyen

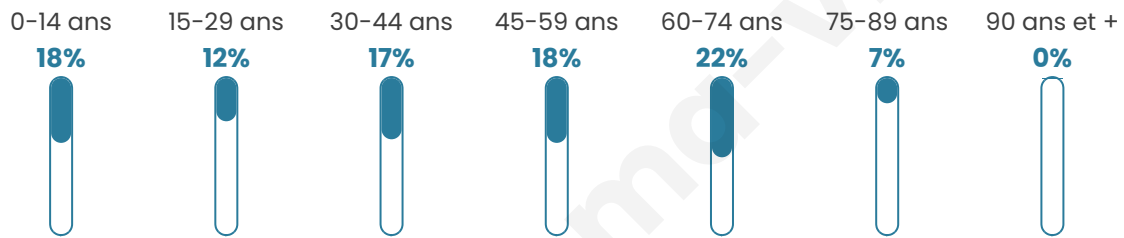
**24 840 €/an**

## Evolution du nombre d'habitants

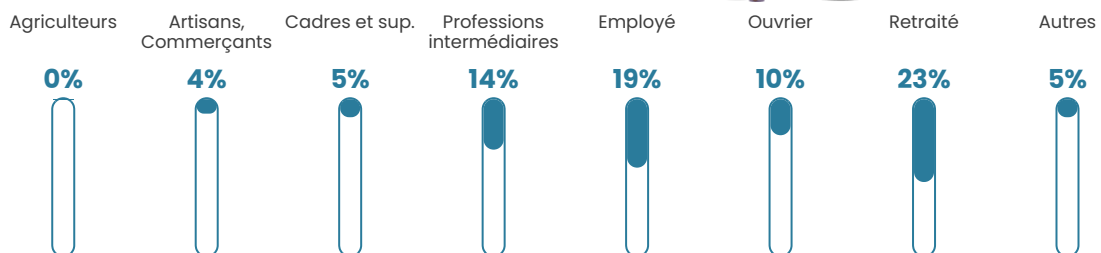


Sources : Institut national de la statistique et des études économiques (insee) selon Les dernières parutions officielles de 2024 portant sur les années 2020, 2021 et 2022.


## Tranche d'âge




## Activité professionnelle



## Niveau de diplôme




## Composition des ménages





# Profils électoraux

## Premier tour

	Emmanuel MACRON	30.30 %
	Marine LE PEN	23.23 %
	Jean-Luc MÉLENCHON	15.15 %
	Éric ZEMMOUR	12.12 %
	Fabien ROUSSEL	5.05 %
	Yannick JADOT	4.55 %
	Jean LASSALLE	3.54 %
	Valérie PÉCRESE	2.53 %
	Nathalie ARTHAUD	1.52 %
	Nicolas DUPONT-AIGNAN	1.52 %
	Philippe POUTOU	0.51 %
	Anne HIDALGO	0.00 %

## Second tour

	Emmanuel MACRON	53,49 %
	Marine LE PEN	46,51 %

### 244 inscrits

Participation : 78.28%

Votes blancs : 5.76%

Votes nuls : 4.19%

### 244 inscrits

Participation : 83.2%

Votes blancs : 0.49%

Votes nuls : 1.97%

# Sécurité



Agressions physiques / sexuelles

0



Cambriolages

0



Vols / dégradations

0



Stupéfiants

0

## Evolution du nombre d'infractions



## Pour comparer

(en proportion du nombre d'habitants)



Sources : Bases statistiques communale, départementale et régionale de la délinquance enregistrée par la police et la gendarmerie nationales selon les dernières parutions officielles de 2025 portant sur l'année 2024 ([data.gouv](https://data.gouv.fr)).

Agressions physiques / sexuelles : Violences sexuelles, coups et blessures volontaires intrafamiliaux, coups et blessures volontaires, autres coups, blessures volontaires et vols violents sans arme.

Cambriolages : Cambriolages de logements.

Vols : Vols avec armes, vols d'accessoires sur véhicules, vols dans les véhicules, vols de véhicules, vols sans violence contre des personnes, destructions, dégradations volontaires et escroqueries.

Stupéfiants : Trafic de stupéfiants dont (AFD) et usage de stupéfiants.

# Services à la population



## Commerce

Hypermarché	X <a href="#">Saint-Vit</a> 3km
Supermarché	X <a href="#">Saint-Vit</a> 3km
Superette	X <a href="#">Grandfontaine</a> 3km
Boulangerie	X <a href="#">Torpes</a> 2km
Boucherie	X <a href="#">Saint-Vit</a> 4km
Restaurant	X <a href="#">Pouilley-Français</a> 2km
Garage	<b>2</b>
Station-service	X <a href="#">Pouilley-Français</a> 2km
Banque	X <a href="#">Saint-Vit</a> 3km
La poste	X <a href="#">Dannemarie-sur-Crète</a> 2km
Coiffeur	X <a href="#">Torpes</a> 2km
Tabac	X <a href="#">Montferrand-le-Château</a> 3km
Bars / discothèque	X <a href="#">Roset-Fluans</a> 3km
Bibliothèque	X <a href="#">Besançon</a> 8km
Cinéma	X <a href="#">Byans-sur-Doubs</a> 7km
Vétérinaire	X <a href="#">Saint-Vit</a> 3km



## Santé

Pharmacie	X <a href="#">Montferrand-le-Château</a> 3km
Hôpital	X <a href="#">Besançon</a> 9km
Laboratoire d'analyses médicales	X <a href="#">Saint-Vit</a> 4km
Etablissement pour handicapé	X <a href="#">Franois</a> 7km
EHPA	X <a href="#">Montferrand-le-Château</a> 4km
Médecin	X <a href="#">Grandfontaine</a> 3km
Dentiste	X <a href="#">Saint-Vit</a> 3km
Chirurgien	X <a href="#">Besançon</a> 8km
Dermatologue	X <a href="#">Besançon</a> 8km
Anesthésiste	X <a href="#">Besançon</a> 9km
Gastro-entérologue	X <a href="#">Besançon</a> 9km
Gynécologue	X <a href="#">Besançon</a> 9km
Cancérologue	X <a href="#">Chalon-sur-Saône</a> 88km
Neurologue	X <a href="#">Besançon</a> 9km
Ophtalmologue	X <a href="#">Besançon</a> 9km
ORL	X <a href="#">Besançon</a> 8km
Cardiologue	X <a href="#">Serre-les-Sapins</a> 8km
Pédiatre	X <a href="#">Besançon</a> 9km
Pneumologue	X <a href="#">Besançon</a> 9km
Psychologue	X <a href="#">Montferrand-le-Château</a> 4km
Radiologue	X <a href="#">Besançon</a> 8km
Rhumatologue	X <a href="#">Besançon</a> 8km
Sage-femme	X <a href="#">Grandfontaine</a> 3km



## Éducation

Crèche	X <a href="#">Grandfontaine</a> 3km
Ecole maternelle Public	X <a href="#">Grandfontaine</a> 3km
Ecole maternelle Privé	X <a href="#">Divonne-les-Bains</a> 94km
Ecole primaire Public	X <a href="#">Osselle-Routelle</a> 2km
Ecole primaire Privé	X <a href="#">Besançon</a> 10km
Collège Public	X <a href="#">Saint-Vit</a> 4km
Collège Privé	X <a href="#">Pirey</a> 10km
Lycée Public	X <a href="#">Dannemarie-sur-Crète</a> 2km
Lycée Privé	X <a href="#">Besançon</a> 12km

Sources : Base Sirene des entreprises et de leurs établissements selon les dernières parutions officielles de 2025 portant sur l'année 2024 ([data.gouv](#)). Liste, localisation et tarifs des professionnels de santé selon les dernières parutions officielles de 2025 portant sur l'année 2024 ([opendatasoft](#)) et FINISS Extraction du Fichier des établissements selon les dernières parutions officielles de 2025 portant sur l'année 2024 ([data.gouv](#)). Adresse et géolocalisation des établissements d'enseignement du premier et second degrés selon les dernières parutions officielles de 2025 portant sur l'année 2024 ([data.education.gouv](#))

## Villes autour de Velesmes-Essarts

Ville	Habitants	Superficie	Pop densité	Pop active	Taux chômage	Revenu moyen	Prix immobilier
Dannemarie-sur-Crète	1 486	4 km <sup>2</sup>	372 h/km <sup>2</sup>	47.4%	3.4%	25 540 €/an	1 487 €/m <sup>2</sup>
Torpes (1 avis)	995	5 km <sup>2</sup>	199 h/km <sup>2</sup>	51.9%	3.3%	24 950 €/an	1 906 €/m <sup>2</sup>
Pouilley-Français	816	6 km <sup>2</sup>	136 h/km <sup>2</sup>	50.5%	1.8%	25 480 €/an	1 900 €/m <sup>2</sup>
Thoraise	336	4 km <sup>2</sup>	84 h/km <sup>2</sup>	53.6%	4.8%	24 040 €/an	1 669 €/m <sup>2</sup>
Grandfontaine (1 avis)	1 827	5 km <sup>2</sup>	365 h/km <sup>2</sup>	46.7%	2.8%	26 850 €/an	2 428 €/m <sup>2</sup>
Saint-Vit (3 avis)	5 133	16 km <sup>2</sup>	321 h/km <sup>2</sup>	44.5%	3%	23 430 €/an	1 813 €/m <sup>2</sup>
Roset-Fluans	599	8 km <sup>2</sup>	75 h/km <sup>2</sup>	44.4%	3.3%	23 310 €/an	1 977 €/m <sup>2</sup>
Boussières	1 208	5 km <sup>2</sup>	242 h/km <sup>2</sup>	49.3%	3.5%	25 490 €/an	1 676 €/m <sup>2</sup>
Osselle-Routelle	961	10 km <sup>2</sup>	96 h/km <sup>2</sup>	47.8%	4%	24 710 €/an	1 797 €/m <sup>2</sup>
Chemaudin et Vaux (1 avis)	2 113	12 km <sup>2</sup>	176 h/km <sup>2</sup>	50.3%	2.9%	26 550 €/an	2 126 €/m <sup>2</sup>
Montferrand-le-Château	2 180	7 km <sup>2</sup>	311 h/km <sup>2</sup>	43.8%	3.1%	25 230 €/an	1 951 €/m <sup>2</sup>
Salans	658	6 km <sup>2</sup>	110 h/km <sup>2</sup>	48.8%	2%	25 920 €/an	1 245 €/m <sup>2</sup>
Ferrières-les-Bois	328	4 km <sup>2</sup>	82 h/km <sup>2</sup>	52.7%	0.9%	25 040 €/an	1 594 €/m <sup>2</sup>
Mazerolles-le-Salin	218	4 km <sup>2</sup>	55 h/km <sup>2</sup>	53.7%	2.8%	29 270 €/an	774 €/m <sup>2</sup>
Villers-Buzon	312	3 km <sup>2</sup>	104 h/km <sup>2</sup>	45.2%	1.6%	25 650 €/an	1 437 €/m <sup>2</sup>

bien-dans-ma-ville.fr



# Vous aimez votre ville ? Notez-la !

Et faites-nous part de vos remarques constructives



Avec

**BIEN** dans  
ma **VILLE** 