



Version web

# Ville de Vayres

Présenté par

**BIEN** dans  
ma **VILLE** 

# Sommaire

|   |    |
|---|----|
| Situation géographique .....            | 3  |
| Statistiques sur la population .....    | 4  |
| Evolution du nombre d'habitants .....   | 4  |
| Tranche d'âge .....                     | 5  |
| 0-14 ans .....                          | 5  |
| 15-29 ans .....                         | 5  |
| 30-44 ans .....                         | 5  |
| 45-59 ans .....                         | 5  |
| 60-74 ans .....                         | 5  |
| 75-89 ans .....                         | 5  |
| 90 ans et + .....                       | 5  |
| Activité professionnelle .....          | 5  |
| Agriculteurs .....                      | 5  |
| Artisans, Commerçants .....             | 5  |
| Cadres et sup. ....                     | 5  |
| Professions intermédiaires .....        | 5  |
| Employé .....                           | 5  |
| Ouvrier .....                           | 5  |
| Retraité .....                          | 5  |
| Autres .....                            | 5  |
| Niveau de diplôme .....                 | 6  |
| Sans diplôme ou CEP .....               | 6  |
| Brevet, BEPC, DNB .....                 | 6  |
| CAP-BEP ou équivalent .....             | 6  |
| BAC ou équivalent .....                 | 6  |
| BAC+2 .....                             | 6  |
| BAC+3 ou +4 .....                       | 6  |
| BAC+5 ou plus .....                     | 6  |
| Composition des ménages .....           | 6  |
| Couple sans enfant .....                | 6  |
| Couple avec enfant(s) .....             | 6  |
| Famille monoparentale .....             | 6  |
| Colocation / Autre .....                | 6  |
| Personnes seules .....                  | 6  |
| Profil électoraux .....                 | 7  |
| Premier tour .....                      | 7  |
| Sécurité .....                          | 8  |
| Evolution du nombre d'infractions ..... | 8  |
| Pour comparer .....                     | 9  |
| Services à la population .....          | 10 |
| Commerce .....                          | 10 |
| Éducation .....                         | 10 |
| Villes autour de Vayres .....           | 11 |
| Avis sur la ville de Vayres .....       | 12 |
| Moyenne par critère .....               | 12 |
| Villes autour de Vayres .....           | 12 |
| Répartition des avis par note .....     | 12 |
| Répartition des avis par note .....     | 12 |

# Situation géographique



## i Informations clés

- **Région** : Nouvelle-Aquitaine
- **Département** : Gironde
- **Code postal** : 33870
- **Superficie** : 14 km<sup>2</sup>



# Statistiques sur la population



Nombre d'habitants

**4 615**



Age moyen

**40 ans**



Pop active

**46.2%**



Taux chômage

**8.3%**



Pop densité

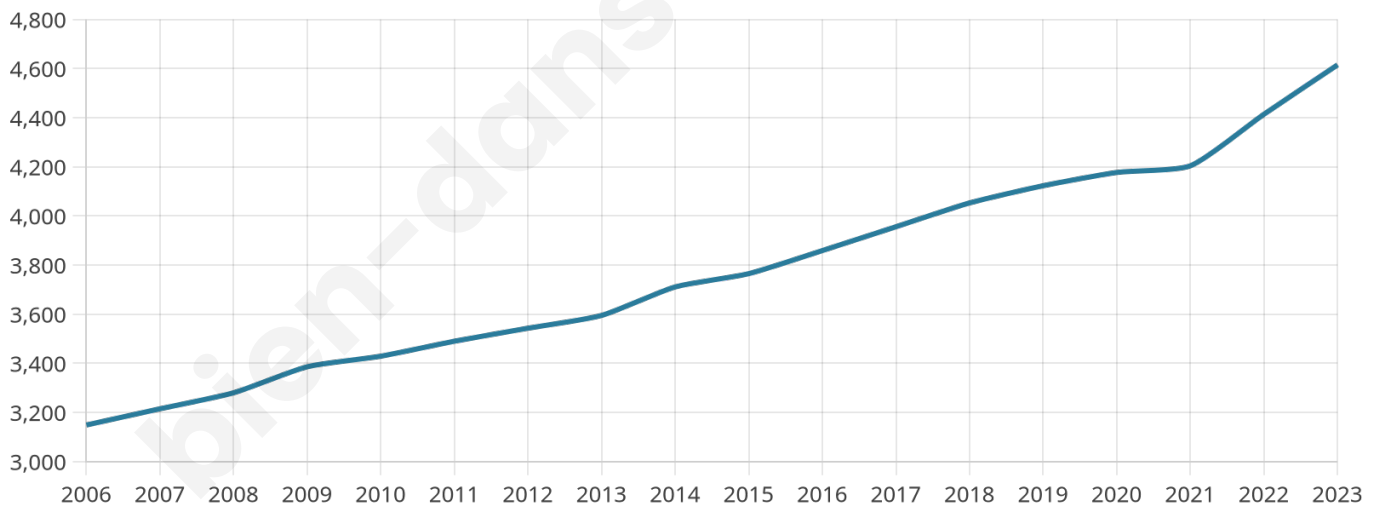
**330 h/km<sup>2</sup>**



Revenu moyen

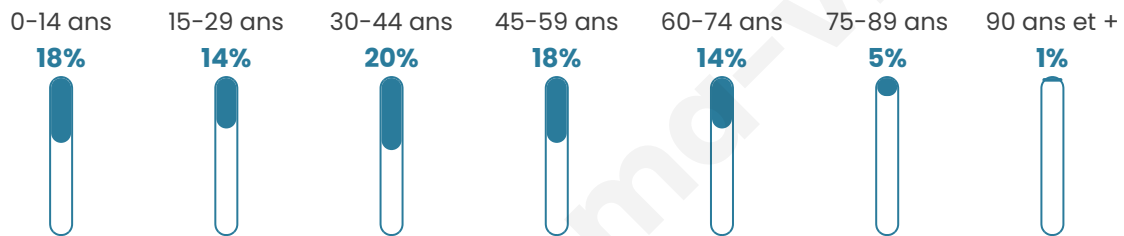
**23 750 €/an**

## Evolution du nombre d'habitants

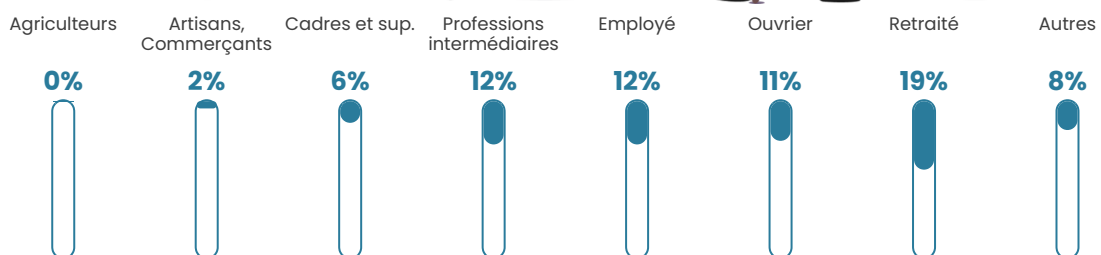


Sources : Institut national de la statistique et des études économiques (insee) selon Les dernières parutions officielles de 2024 portant sur les années 2020, 2021 et 2022.


## Tranche d'âge



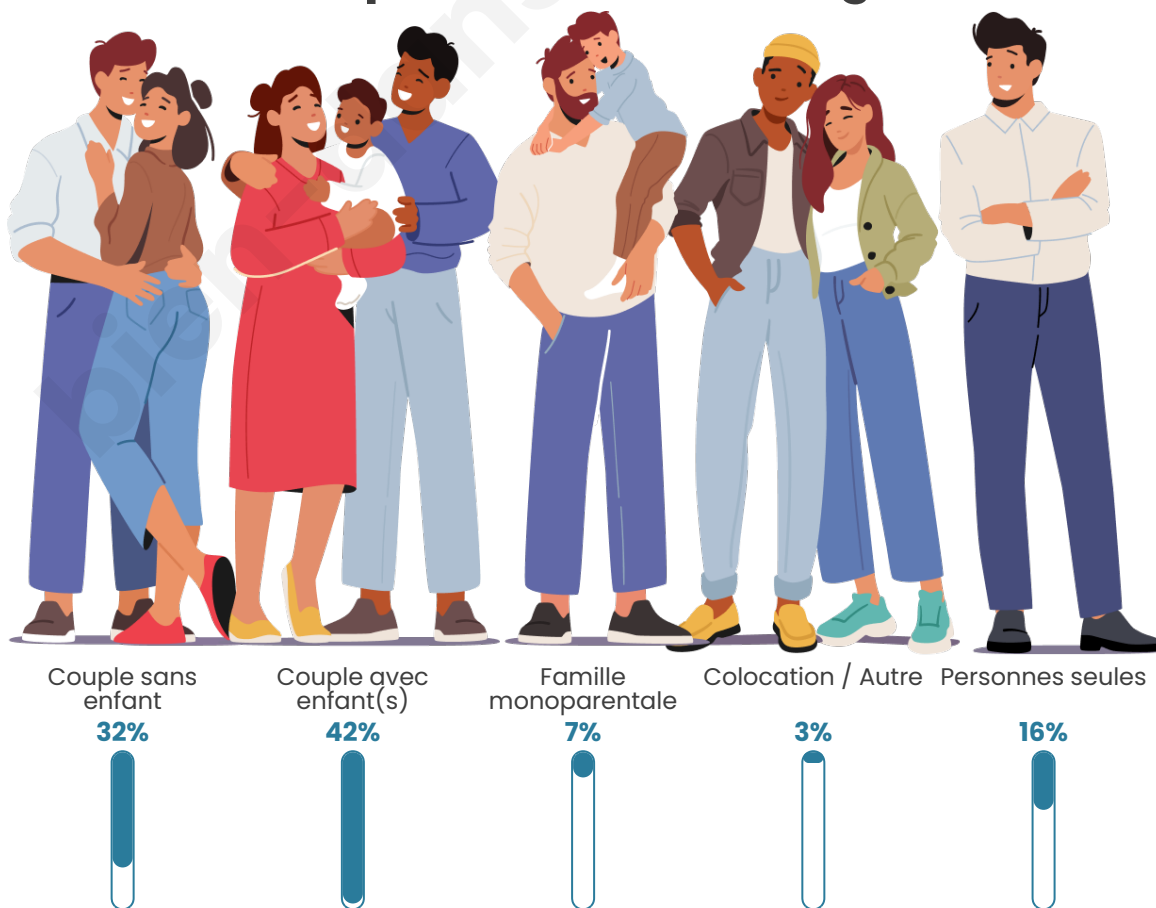
## Activité professionnelle



## Niveau de diplôme





## Composition des ménages



# Profils électoraux

## Premier tour

|   |                       |         |
|---|-----------------------|---------|
|    | Marine LE PEN         | 26.20 % |
|    | Emmanuel MACRON       | 25.82 % |
|    | Jean-Luc MÉLENCHON    | 19.88 % |
|    | Éric ZEMMOUR          | 6.97 %  |
|    | Jean LASSALLE         | 4.99 %  |
|   | Yannick JADOT         | 4.52 %  |
|  | Valérie PÉCRESE       | 4.09 %  |
|  | Fabien ROUSSEL        | 2.75 %  |
|  | Nicolas DUPONT-AIGNAN | 2.15 %  |
|  | Anne HIDALGO          | 1.38 %  |
|  | Philippe POUTOU       | 0.82 %  |
|  | Nathalie ARTHAUD      | 0.43 %  |



### 2 848 inscrits

Participation : 83.04%

Votes blancs : 1.40%

Votes nuls : 0.34%

## Second tour

|   |                 |         |
|---|-----------------|---------|
|  | Emmanuel MACRON | 53,21 % |
|  | Marine LE PEN   | 46,79 % |

### 2 839 inscrits

Participation : 80.13%

Votes blancs : 7.91%

Votes nuls : 2.37%

# Sécurité



Agressions physiques / sexuelles

**36**



Cambriolages

**20**



Vols / dégradations

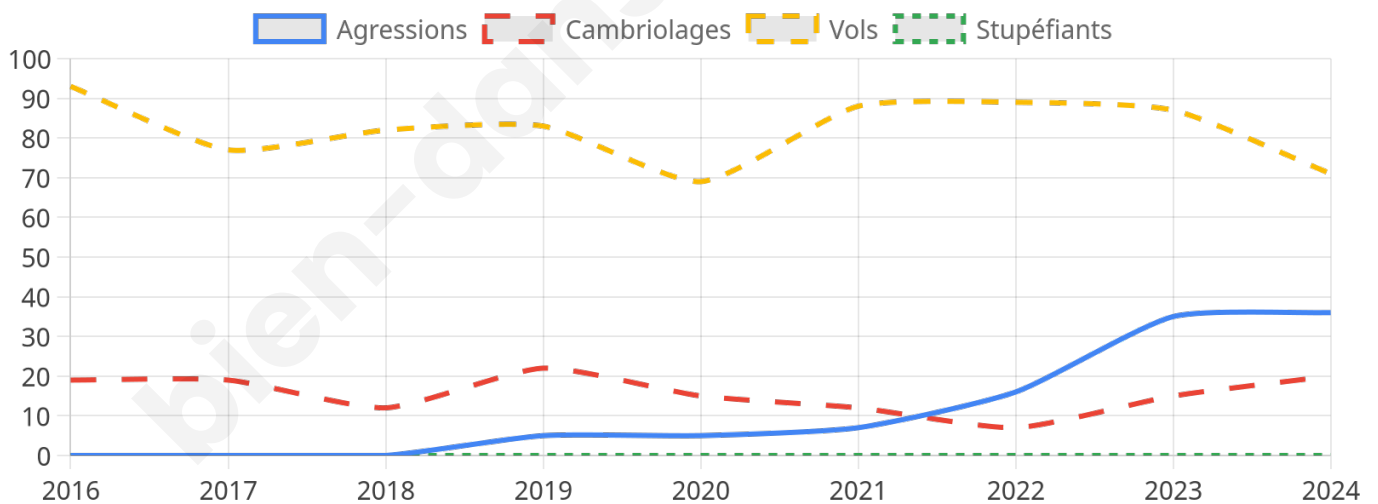
**71**



Stupéfiants

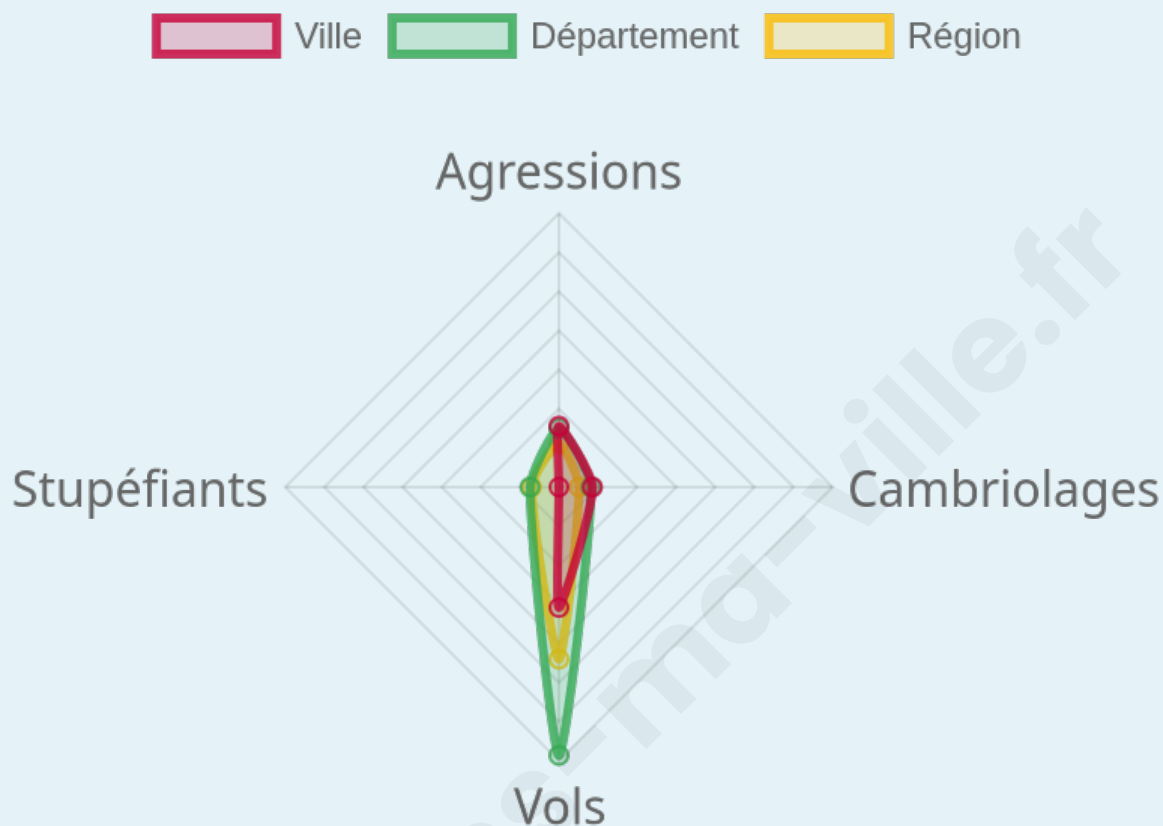
**0**

## Evolution du nombre d'infractions



## Pour comparer

(en proportion du nombre d'habitants)



Sources : Bases statistiques communale, départementale et régionale de la délinquance enregistrée par la police et la gendarmerie nationales selon les dernières parutions officielles de 2025 portant sur l'année 2024 ([data.gouv.fr](https://data.gouv.fr)).

Agressions physiques / sexuelles : Violences sexuelles, coups et blessures volontaires intrafamiliaux, coups et blessures volontaires, autres coups, blessures volontaires et vols violents sans arme.

Cambriolages : Cambriolages de logements.

Vols : Vols avec armes, vols d'accessoires sur véhicules, vols dans les véhicules, vols de véhicules, vols sans violence contre des personnes, destructions, dégradations volontaires et escroqueries.

Stupéfiants : Trafic de stupéfiants dont (AFD) et usage de stupéfiants.

# Services à la population



## Commerce

|                    |   |
|--------------------|---|
| Hypermarché        | X <a href="#">Saint-Sulpice-et-Cameyrac</a> 6km |
| Supermarché        | X <a href="#">Izon</a> 4km                      |
| Superette          | X <a href="#">Arveyres</a> 3km                  |
| Boulangerie        | 2   |
| Boucherie          | 2   |
| Restaurant         | 2   |
| Garage             | 5   |
| Station-service    | X <a href="#">Arveyres</a> 3km                  |
| Banque             | 1   |
| La poste           | 3   |
| Coiffeur           | 3   |
| Tabac              | X <a href="#">Arveyres</a> 3km                  |
| Bars / discothèque | 1   |
| Bibliothèque       | X <a href="#">Sainte-Eulalie</a> 13km           |
| Cinéma             | 1   |
| Vétérinaire        | 1   |



## Santé

|                                  |   |
|----------------------------------|---|
| Pharmacie                        | 1   |
| Hôpital                          | X <a href="#">Libourne</a> 7km                  |
| Laboratoire d'analyses médicales | 1   |
| Etablissement pour handicapé     | X <a href="#">Libourne</a> 6km                  |
| EHPA                             | 2   |
| Médecin                          | 5   |
| Dentiste                         | 1   |
| Chirurgien                       | X <a href="#">Libourne</a> 6km                  |
| Dermatologue                     | X <a href="#">Libourne</a> 8km                  |
| Anesthésiste                     | X <a href="#">Libourne</a> 6km                  |
| Gastro-entérologue               | X <a href="#">Saint-André-de-Cubzac</a> 14km    |
| Gynécologue                      | X <a href="#">Saint-Michel-de-Fronsac</a> 5km   |
| Cancérologue                     | X <a href="#">Bordeaux</a> 21km                 |
| Neurologue                       | X <a href="#">Libourne</a> 6km                  |
| Ophthalmologue                   | X <a href="#">Libourne</a> 6km                  |
| ORL                              | X <a href="#">Libourne</a> 6km                  |
| Cardiologue                      | X <a href="#">Arveyres</a> 3km                  |
| Pédiatre                         | X <a href="#">Libourne</a> 6km                  |
| Pneumologue                      | X <a href="#">Libourne</a> 6km                  |
| Psychologue                      | X <a href="#">Libourne</a> 6km                  |
| Radiologue                       | X <a href="#">Libourne</a> 6km                  |
| Rhumatologue                     | X <a href="#">Libourne</a> 6km                  |
| Sage-femme                       | X <a href="#">Saint-Sulpice-et-Cameyrac</a> 6km |



## Éducation

|                         |                                 |
|-------------------------|---------------------------------|
| Crèche                  | 2                               |
| Ecole maternelle Public | 1                               |
| Ecole maternelle Privé  | X <a href="#">Bordeaux</a> 21km |
| Ecole primaire Public   | 1                               |
| Ecole primaire Privé    | X <a href="#">Libourne</a> 6km  |
| Collège Public          | X <a href="#">Arveyres</a> 3km  |
| Collège Privé           | X <a href="#">Libourne</a> 6km  |
| Lycée Public            | X <a href="#">Libourne</a> 6km  |
| Lycée Privé             | X <a href="#">Libourne</a> 6km  |

Sources : Base Sirene des entreprises et de leurs établissements selon les dernières parutions officielles de 2025 portant sur l'année 2024 ([data.gouv](#)). Liste, localisation et tarifs des professionnels de santé selon les dernières parutions officielles de 2025 portant sur l'année 2024 ([opendatasoft](#)) et FINISS Extraction du Fichier des établissements selon les dernières parutions officielles de 2025 portant sur l'année 2024 ([data.gouv](#)). Adresse et géolocalisation des établissements d'enseignement du premier et second degrés selon les dernières parutions officielles de 2025 portant sur l'année 2024 ([data.education.gouv](#))

## Villes autour de Vayres

| Ville                              | Habitants | Superficie         | Pop densité             | Pop active | Taux chômage | Revenu moyen | Prix immobilier        |
|------------------------------------|-----------|--------------------|-------------------------|------------|--------------|--------------|------------------------|
| Arveyres                           | 2 056     | 17 km <sup>2</sup> | 121 h/km <sup>2</sup>   | 45%        | 3.4%         | 24 500 €/an  | 2 463 €/m <sup>2</sup> |
| La Rivière                         | 409       | 3 km <sup>2</sup>  | 136 h/km <sup>2</sup>   | 44.7%      | 4.2%         | 21 500 €/an  | 1 341 €/m <sup>2</sup> |
| Saint-Michel-de-Fronsac            | 509       | 5 km <sup>2</sup>  | 102 h/km <sup>2</sup>   | 53.4%      | 6.3%         | 22 410 €/an  | 1 772 €/m <sup>2</sup> |
| Fronsac                            | 1 130     | 15 km <sup>2</sup> | 75 h/km <sup>2</sup>    | 42.1%      | 3.5%         | 23 270 €/an  | 2 012 €/m <sup>2</sup> |
| Izon (8 avis)                      | 6 374     | 15 km <sup>2</sup> | 425 h/km <sup>2</sup>   | 50.9%      | 4%           | 24 460 €/an  | 2 282 €/m <sup>2</sup> |
| Saint-Germain-du-Puch              | 2 304     | 11 km <sup>2</sup> | 209 h/km <sup>2</sup>   | 49.4%      | 3.1%         | 25 460 €/an  | 2 346 €/m <sup>2</sup> |
| Saint-Germain-de-la-Rivière        | 392       | 4 km <sup>2</sup>  | 98 h/km <sup>2</sup>    | 48.2%      | 4.8%         | 23 390 €/an  | 1 596 €/m <sup>2</sup> |
| Saint-Aignan                       | 192       | 2 km <sup>2</sup>  | 96 h/km <sup>2</sup>    | 45.8%      | 5.2%         | 23 940 €/an  | 2 550 €/m <sup>2</sup> |
| Cadarsac                           | 342       | 2 km <sup>2</sup>  | 171 h/km <sup>2</sup>   | 48.2%      | 5%           | 26 800 €/an  | 2 238 €/m <sup>2</sup> |
| Lugon-et-l'Île-du-Carnay           | 1 395     | 10 km <sup>2</sup> | 140 h/km <sup>2</sup>   | 48.6%      | 4.3%         | 22 730 €/an  | 2 007 €/m <sup>2</sup> |
| Saint-Sulpice-et-Cameyrac (1 avis) | 4 881     | 15 km <sup>2</sup> | 325 h/km <sup>2</sup>   | 45.6%      | 4.7%         | 25 480 €/an  | 2 782 €/m <sup>2</sup> |
| Libourne (55 avis)                 | 25 036    | 20 km <sup>2</sup> | 1 252 h/km <sup>2</sup> | 43.3%      | 7.1%         | 20 860 €/an  | 2 186 €/m <sup>2</sup> |
| Beychac-et-Caillau (2 avis)        | 2 625     | 15 km <sup>2</sup> | 175 h/km <sup>2</sup>   | 49%        | 3.1%         | 25 370 €/an  | 2 455 €/m <sup>2</sup> |
| Villegouge                         | 1 325     | 13 km <sup>2</sup> | 102 h/km <sup>2</sup>   | 48.2%      | 5.4%         | 23 370 €/an  | 1 738 €/m <sup>2</sup> |
| Génissac (6 avis)                  | 2 041     | 13 km <sup>2</sup> | 157 h/km <sup>2</sup>   | 51.6%      | 4.8%         | 24 120 €/an  | 1 815 €/m <sup>2</sup> |

# Avis sur la ville de Vayres



## Moyenne par critère



## Villes autour de Vayres

| Ville                              | Note globale | Sécurité   | Éducation  | Sport Loisir | Environnement | Vie pratique |
|------------------------------------|--------------|------------|------------|--------------|---------------|--------------|
| Arveyres                           | -            | -          | -          | -            | -             | -            |
| La Rivière                         | -            | -          | -          | -            | -             | -            |
| Saint-Michel-de-Fronsac            | -            | -          | -          | -            | -             | -            |
| Fronsac                            | -            | -          | -          | -            | -             | -            |
| Izon (8 avis)                      | <b>4.0</b>   | <b>4.0</b> | <b>4.4</b> | <b>4.1</b>   | 3.6           | 3.9          |
| Saint-Germain-du-Puch              | -            | -          | -          | -            | -             | -            |
| Saint-Germain-de-la-Rivière        | -            | -          | -          | -            | -             | -            |
| Saint-Aignan                       | -            | -          | -          | -            | -             | -            |
| Cadarsac                           | -            | -          | -          | -            | -             | -            |
| Lugon-et-l'Île-du-Carnay           | -            | -          | -          | -            | -             | -            |
| Saint-Sulpice-et-Cameyrac (1 avis) | 2.4          | 3.0        | <b>4.0</b> | <b>1.0</b>   | 2.0           | 2.0          |
| Libourne (55 avis)                 | 3.2          | 2.2        | 3.5        | 3.7          | 3.3           | 3.4          |
| Beychac-et-Caillau (2 avis)        | 3.8          | 3.5        | <b>5.0</b> | <b>4.5</b>   | <b>4.0</b>    | 2.0          |
| Villegouge                         | -            | -          | -          | -            | -             | -            |
| Génissac (6 avis)                  | 2.7          | 2.3        | 3.2        | 2.8          | 3.0           | 2.2          |



# Vous aimez votre ville ? Notez-la !

Et faites-nous part de vos remarques constructives



Avec

**BIEN** dans ma **VILLE** 