



Version web

Ville de Vaux-sur-Vienne

Présenté par

BIEN dans
ma **VILLE** 

Sommaire

Situation géographique	3
Statistiques sur la population	4
Evolution du nombre d'habitants	4
Tranche d'âge	5
0-14 ans	5
15-29 ans	5
30-44 ans	5
45-59 ans	5
60-74 ans	5
75-89 ans	5
90 ans et +	5
Activité professionnelle	5
Agriculteurs	5
Artisans, Commerçants	5
Cadres et sup.	5
Professions intermédiaires	5
Employé	5
Ouvrier	5
Retraité	5
Autres	5
Niveau de diplôme	6
Sans diplôme ou CEP	6
Brevet, BEPC, DNB	6
CAP-BEP ou équivalent	6
BAC ou équivalent	6
BAC+2	6
BAC+3 ou +4	6
BAC+5 ou plus	6
Composition des ménages	6
Couple sans enfant	6
Couple avec enfant(s)	6
Famille monoparentale	6
Colocation / Autre	6
Personnes seules	6
Profils électoraux	7
Premier tour	7
Sécurité	8
Evolution du nombre d'infractions	8
Pour comparer	9
Services à la population	10
Commerce	10
Éducation	10
Villes autour de Vaux-sur-Vienne	12

Situation géographique



i Informations clés

- **Région** : Nouvelle-Aquitaine
- **Département** : Vienne
- **Code postal** : 86220
- **Superficie** : 7 km²



Statistiques sur la population



Nombre d'habitants

538



Age moyen

45 ans



Pop active

45.4%



Taux chômage

7.2%



Pop densité

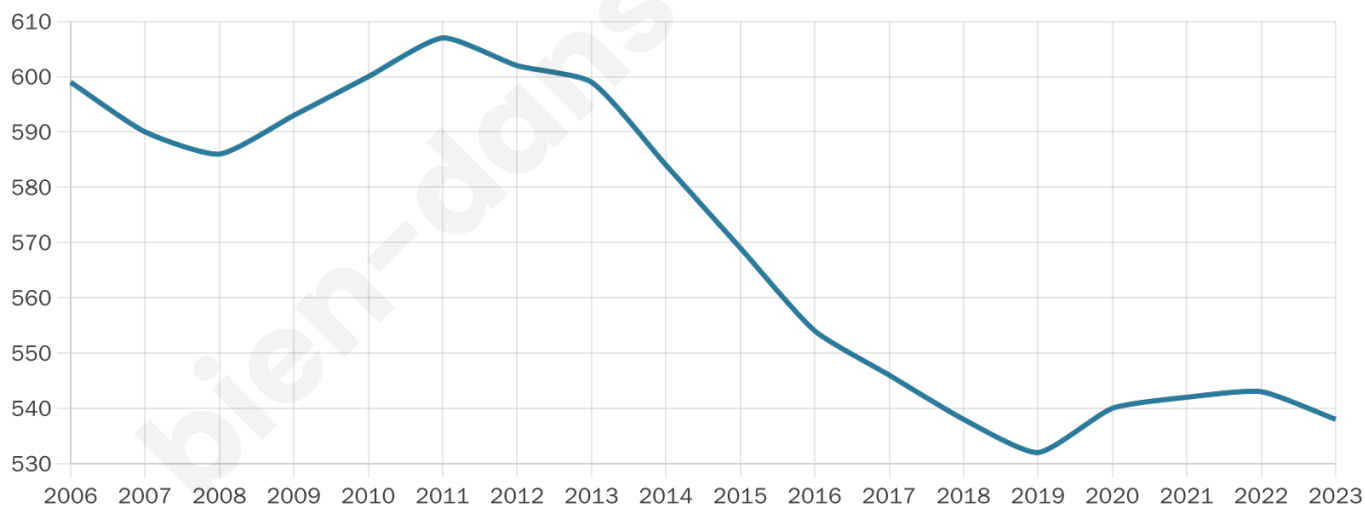
77 h/km²



Revenu moyen

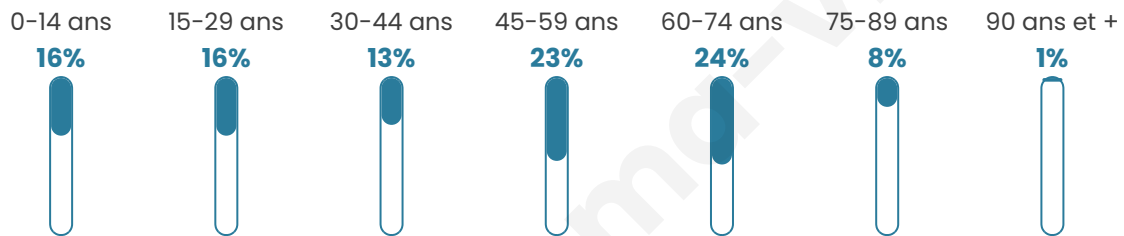
22 830 €/an

Evolution du nombre d'habitants

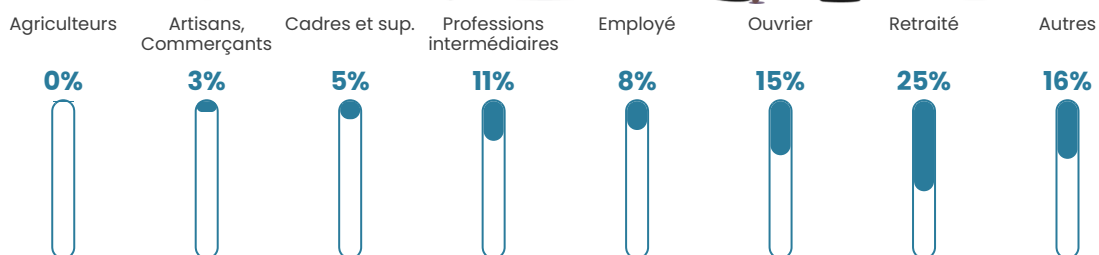


Sources : Institut national de la statistique et des études économiques (insee) selon Les dernières parutions officielles de 2024 portant sur les années 2020, 2021 et 2022.


Tranche d'âge




Activité professionnelle



Niveau de diplôme



Composition des ménages



Profils électoraux

Premier tour

	Marine LE PEN	30.90 %
	Emmanuel MACRON	24.72 %
	Jean-Luc MÉLENCHON	18.82 %
	Éric ZEMMOUR	5.90 %
	Valérie PÉCRESSE	4.21 %
	Yannick JADOT	3.65 %
	Fabien ROUSSEL	3.09 %
	Jean LASSALLE	2.53 %
	Nicolas DUPONT-AIGNAN	1.97 %
	Anne HIDALGO	1.69 %
	Philippe POUTOU	1.40 %
	Nathalie ARTHAUD	1.12 %



445 inscrits

Participation : 82.25%

Votes blancs : 2.19%

Votes nuls : 0.55%

Second tour

	Emmanuel MACRON	45,43 %
	Marine LE PEN	54,57 %

446 inscrits

Participation : 81.17%

Votes blancs : 9.67%

Votes nuls : 2.76%

Sécurité



Agressions physiques / sexuelles

0



Cambriolages

0



Vols / dégradations

0



Stupéfiants

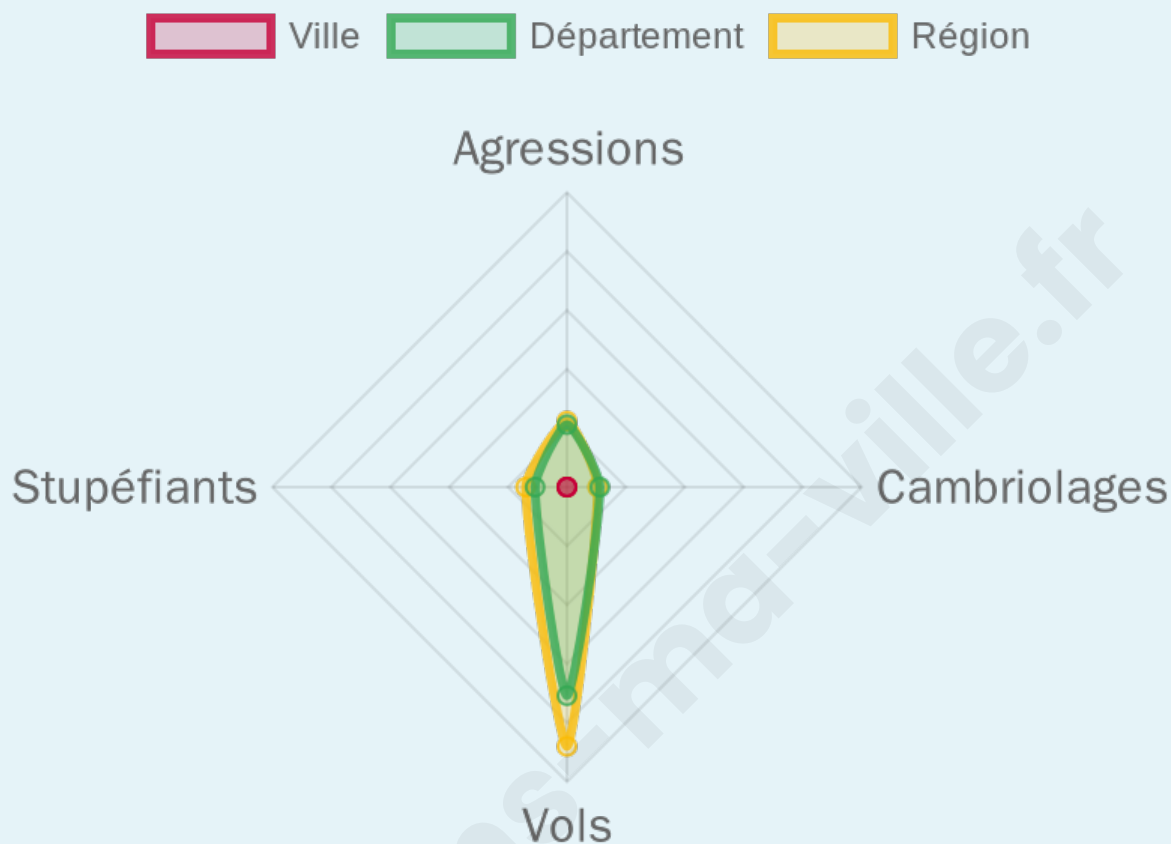
0

Evolution du nombre d'infractions



Pour comparer

(en proportion du nombre d'habitants)



Sources : Bases statistiques communale, départementale et régionale de la délinquance enregistrée par la police et la gendarmerie nationales selon les dernières parutions officielles de 2025 portant sur l'année 2024 ([data.gouv](https://data.gouv.fr)).

Agressions physiques / sexuelles : Violences sexuelles, coups et blessures volontaires intrafamiliaux, coups et blessures volontaires, autres coups, blessures volontaires et vols violents sans arme.

Cambriolages : Cambriolages de logements.

Vols : Vols avec armes, vols d'accessoires sur véhicules, vols dans les véhicules, vols de véhicules, vols sans violence contre des personnes, destructions, dégradations volontaires et escroqueries.

Stupéfiants : Trafic de stupéfiants dont (AFD) et usage de stupéfiants.

Services à la population



Commerce

Hypermarché	X <u>Châtellerault</u> 8km
Supermarché	X <u>Châtellerault</u> 7km
Superette	X <u>Dangé-Saint-Romain</u> 6km
Boulangerie	X <u>Ingrandes</u> 3km
Boucherie	X <u>Vellèches</u> 5km
Restaurant	X <u>Antran</u> 2km
Garage	X <u>Ingrandes</u> 2km
Station-service	X <u>Antran</u> 6km
Banque	X <u>Ingrandes</u> 3km
La poste	X <u>Ingrandes</u> 3km
Coiffeur	X <u>Ingrandes</u> 3km
Tabac	X <u>Châtellerault</u> 8km
Bars / discothèque	X <u>Ingrandes</u> 2km
Bibliothèque	X <u>Châtellerault</u> 9km
Cinéma	X <u>Châtellerault</u> 9km
Vétérinaire	X <u>Châtellerault</u> 9km



Santé

Pharmacie	X <u>Ingrandes</u> 3km
Hôpital	X <u>Châtellerault</u> 7km
Laboratoire d'analyses médicales	X <u>Châtellerault</u> 6km
Etablissement pour handicapé	X <u>Châtellerault</u> 6km
EHPA	X <u>Dangé-Saint-Romain</u> 6km
Médecin	X <u>Ingrandes</u> 3km
Dentiste	X <u>Châtellerault</u> 8km
Chirurgien	X <u>Châtellerault</u> 7km
Dermatologue	X <u>Châtellerault</u> 10km
Anesthésiste	X <u>Châtellerault</u> 9km
Gastro-entérologue	X <u>Châtellerault</u> 9km
Gynécologue	X <u>Châtellerault</u> 7km
Cancérologue	X <u>Poitiers</u> 40km
Neurologue	X <u>Châtellerault</u> 10km
Ophthalmologue	X <u>Châtellerault</u> 10km
ORL	X <u>Châtellerault</u> 10km
Cardiologue	X <u>Châtellerault</u> 9km
Pédiatre	X <u>Châtellerault</u> 10km
Pneumologue	X <u>Poitiers</u> 40km
Psychologue	X <u>Châtellerault</u> 9km
Radiologue	X <u>Châtellerault</u> 9km
Rhumatologue	X <u>Châtellerault</u> 7km
Sage-femme	X <u>Ingrandes</u> 3km



Éducation

Crèche	1
Ecole maternelle Public	X <u>Ingrandes</u> 3km
Ecole maternelle Privé	X <u>Céré-la-Ronde</u> 63km
Ecole primaire Public	1
Ecole primaire Privé	X <u>Dangé-Saint-Romain</u> 6km
Collège Public	X <u>Dangé-Saint-Romain</u> 5km
Collège Privé	X <u>Dangé-Saint-Romain</u> 6km
Lycée Public	X <u>Châtellerault</u> 9km
Lycée Privé	X <u>Châtellerault</u> 9km

Sources : Base Sirene des entreprises et de leurs établissements selon les dernières parutions officielles de 2025 portant sur l'année 2024 ([data.gouv](#)). Liste, localisation et tarifs des professionnels de santé selon les dernières parutions officielles de 2025 portant sur l'année 2024 ([opendatasoft](#)) et FINESS Extraction du Fichier des établissements selon les dernières parutions officielles de 2025 portant sur l'année 2024 ([data.gouv](#)). Adresse et géolocalisation des établissements d'enseignement du premier et second degrés selon les

dernières parutions officielles de 2025 portant sur l'année 2024 ([data.education.gouv](https://data.education.gouv.fr))

bien-dans-ma-ville.fr

Villes autour de Vaux-sur-Vienne

Ville	Habitants	Superficie	Pop densité	Pop active	Taux chômage	Revenu moyen	Prix immobilier
Ingrandes (1 avis)	1 709	35 km ²	49 h/km ²	44.3%	3.7%	22 440 €/an	1 250 €/m ²
Usseau	573	19 km ²	30 h/km ²	53.4%	5.2%	22 940 €/an	1 025 €/m ²
Antran (1 avis)	1 148	23 km ²	50 h/km ²	46.9%	3.2%	23 850 €/an	1 404 €/m ²
Dangé-Saint-Romain (5 avis)	2 959	35 km ²	85 h/km ²	44.3%	4.8%	21 640 €/an	1 095 €/m ²
Mondion	120	8 km ²	15 h/km ²	35%	1.7%	22 580 €/an	1 888 €/m ²
Leigné-sur-Usseau	451	11 km ²	41 h/km ²	52.3%	5.1%	22 470 €/an	698 €/m ²
Oyré (1 avis)	962	33 km ²	29 h/km ²	44.5%	3.4%	22 940 €/an	1 083 €/m ²
Antogny-le-Tillac	485	17 km ²	29 h/km ²	49.5%	3.7%	22 700 €/an	802 €/m ²
Les Ormes (1 avis)	1 613	24 km ²	67 h/km ²	47.9%	5.3%	21 630 €/an	1 190 €/m ²
Pussigny	159	8 km ²	20 h/km ²	39%	5.7%	22 750 €/an	753 €/m ²
Vellèches (1 avis)	347	19 km ²	18 h/km ²	44.4%	2.6%	21 320 €/an	1 011 €/m ²
Saint-Gervais-les-Trois-Clochers (1 avis)	1 310	39 km ²	34 h/km ²	43.3%	3.1%	21 830 €/an	1 109 €/m ²
Beaufou	1 683	29 km ²	58 h/km ²	48.2%	3%	23 110 €/an	1 779 €/m ²
Marigny-Marmande	601	30 km ²	20 h/km ²	45.1%	4.8%	19 230 €/an	938 €/m ²
Thuré (2 avis)	2 765	43 km ²	64 h/km ²	45%	3.5%	23 310 €/an	1 225 €/m ²

bien-dans-ma-ville.fr



Vous aimez votre ville ? Notez-la !

Et faites-nous part de vos remarques constructives



Avec

BIEN dans ma **VILLE** 