



Version web

Ville de Vaux-lès-Saint-Claude

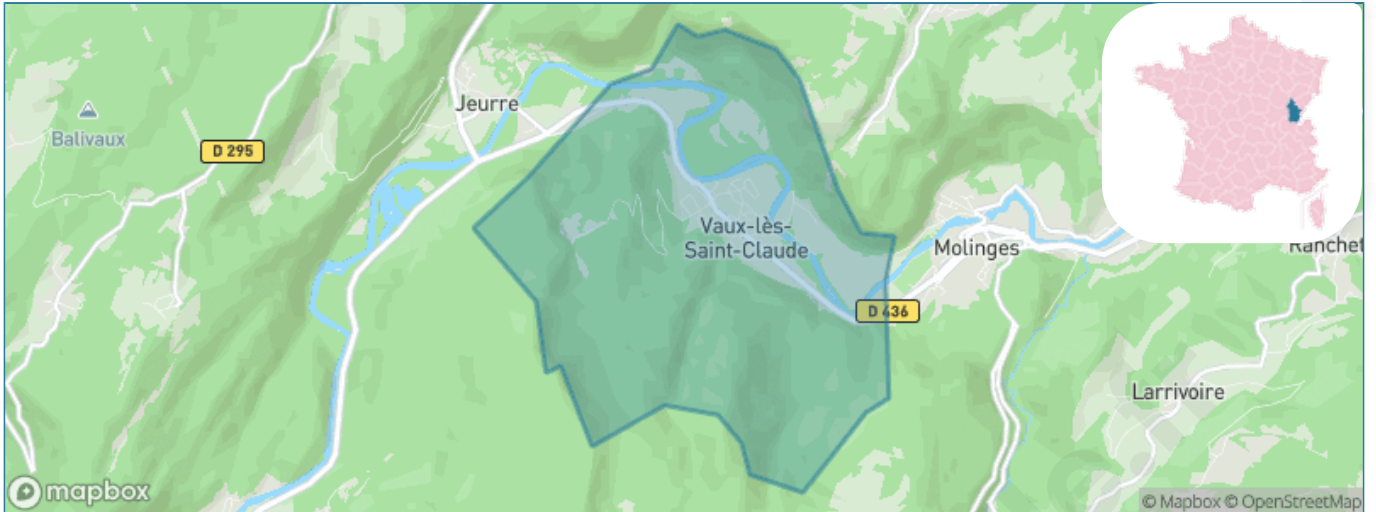
Présenté par

BIEN dans ma **VILLE** 

Sommaire

Situation géographique	3
Statistiques sur la population	4
Evolution du nombre d'habitants	4
Tranche d'âge	5
0-14 ans	5
15-29 ans	5
30-44 ans	5
45-59 ans	5
60-74 ans	5
75-89 ans	5
90 ans et +	5
Activité professionnelle	5
Agriculteurs	5
Artisans, Commerçants	5
Cadres et sup.	5
Professions intermédiaires	5
Employé	5
Ouvrier	5
Retraité	5
Autres	5
Niveau de diplôme	6
Sans diplôme ou CEP	6
Brevet, BEPC, DNB	6
CAP-BEP ou équivalent	6
BAC ou équivalent	6
BAC+2	6
BAC+3 ou +4	6
BAC+5 ou plus	6
Composition des ménages	6
Couple sans enfant	6
Couple avec enfant(s)	6
Famille monoparentale	6
Colocation / Autre	6
Personnes seules	6
Profils électoraux	7
Premier tour	7
Sécurité	8
Evolution du nombre d'infractions	8
Pour comparer	9
Services à la population	10
Commerce	10
Éducation	10
Villes autour de Vaux-lès-Saint-Claude	11

Situation géographique



i Informations clés

- **Région** : Bourgogne-Franche-Comté
- **Département** : Jura
- **Code postal** : 39360
- **Superficie** : 9 km²

RÉGION
BOURGOGNE
FRANCHE
COMTE

Ju
ra
LE DÉPARTEMENT



Statistiques sur la population



Nombre d'habitants

678



Age moyen

44 ans



Pop active

47.3%



Taux chômage

5.9%



Pop densité

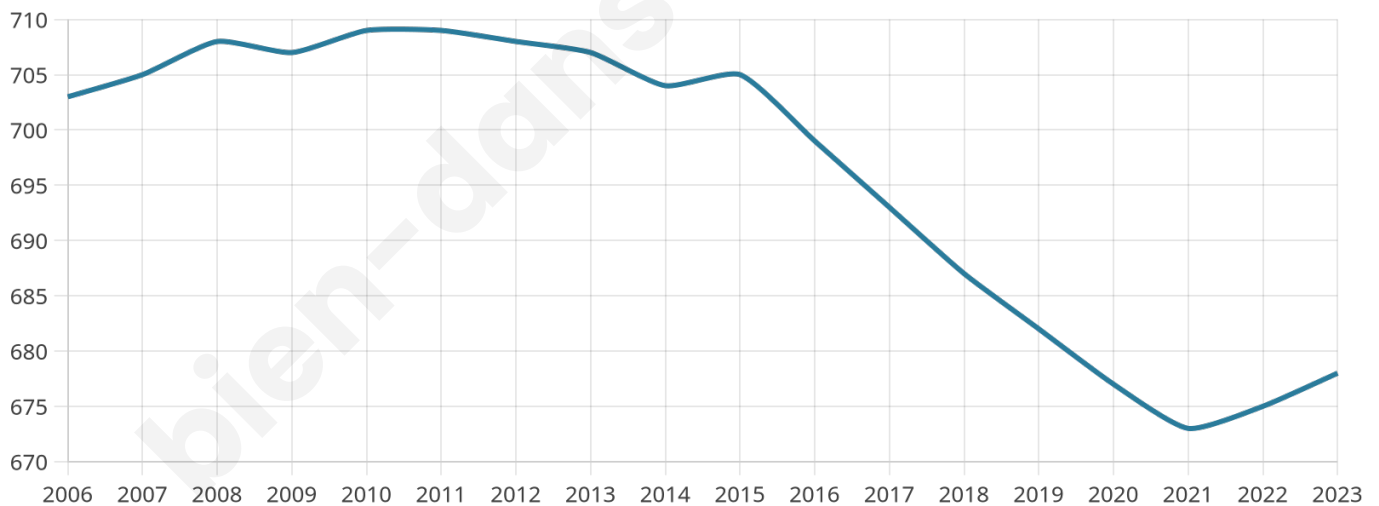
75 h/km²



Revenu moyen

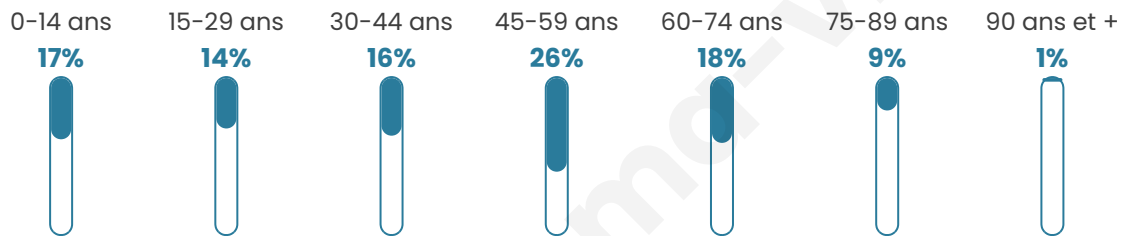
23 490 €/an

Evolution du nombre d'habitants

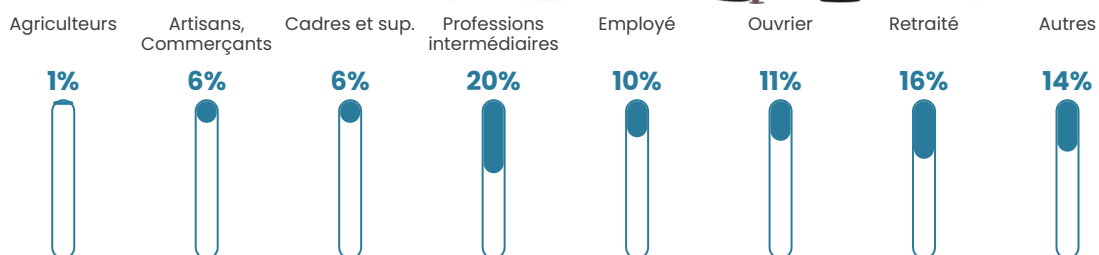


Sources : Institut national de la statistique et des études économiques (insee) selon Les dernières parutions officielles de 2024 portant sur les années 2020, 2021 et 2022.

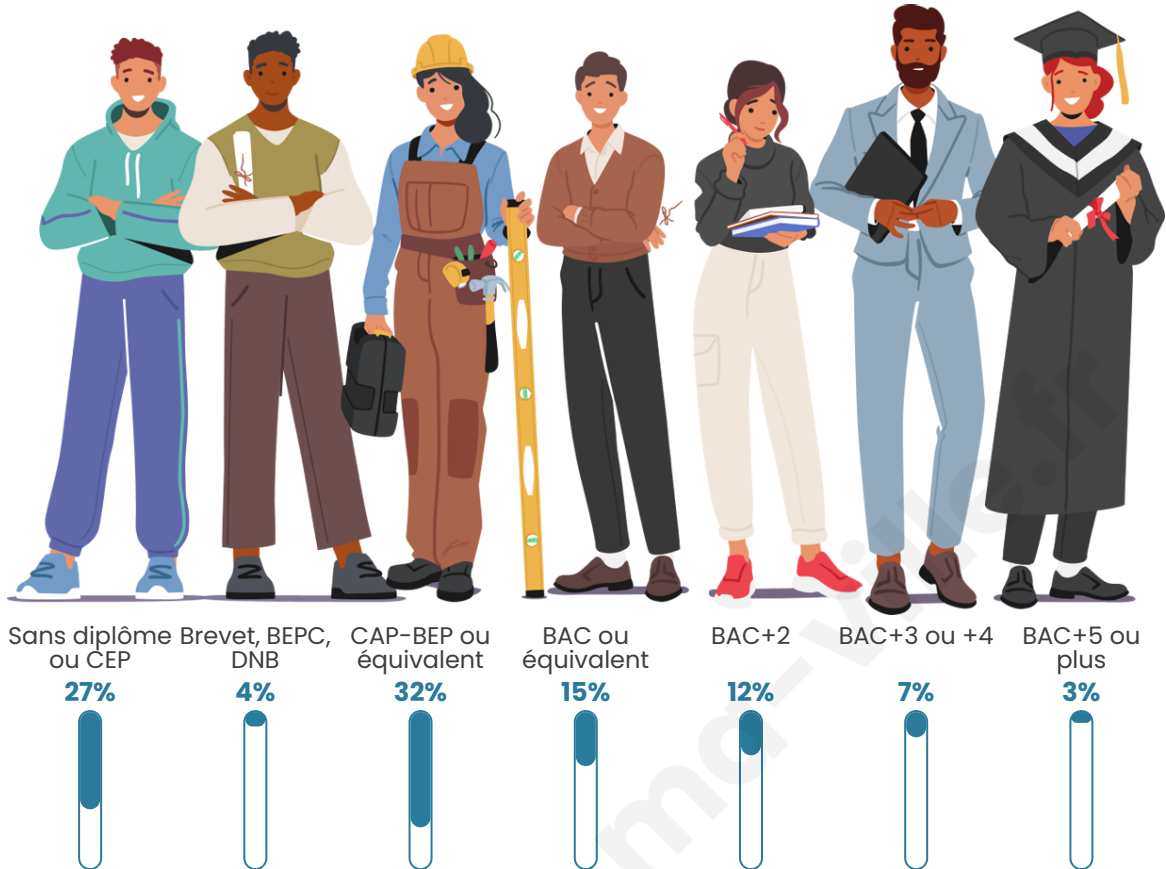
Tranche d'âge




Activité professionnelle



Niveau de diplôme



Composition des ménages



Profils électoraux



Premier tour

	Marine LE PEN	26.37 %
	Emmanuel MACRON	21.89 %
	Jean-Luc MÉLENCHON	17.16 %
	Éric ZEMMOUR	8.46 %
	Valérie PÉCRESSÉ	7.21 %
	Jean LASSALLE	6.97 %
	Nicolas DUPONT-AIGNAN	3.73 %
	Yannick JADOT	2.99 %
	Fabien ROUSSEL	1.99 %
	Anne HIDALGO	1.99 %
	Philippe POUTOU	0.75 %
	Nathalie ARTHAUD	0.50 %

508 inscrits

Participation : 80.91%
Votes blancs : 1.95%
Votes nuls : 0.24%

Second tour

	Emmanuel MACRON	51,94 %
	Marine LE PEN	48,06 %

508 inscrits

Participation : 78.35%
Votes blancs : 8.04%
Votes nuls : 1.51%

Sécurité



Agressions physiques / sexuelles

0



Cambriolages

0



Vols / dégradations

0



Stupéfiants

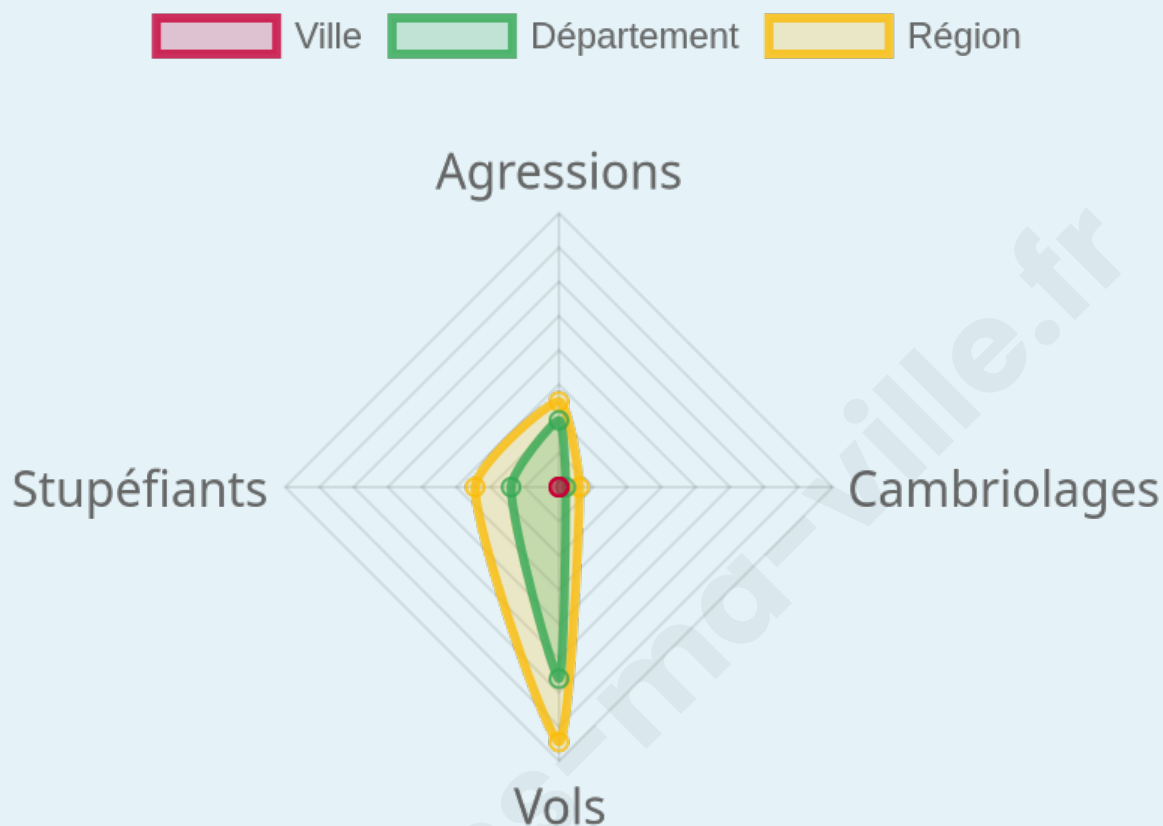
0

Evolution du nombre d'infractions



Pour comparer

(en proportion du nombre d'habitants)



Sources : Bases statistiques communale, départementale et régionale de la délinquance enregistrée par la police et la gendarmerie nationales selon les dernières parutions officielles de 2025 portant sur l'année 2024 ([data.gouv](https://data.gouv.fr)).

Agressions physiques / sexuelles : Violences sexuelles, coups et blessures volontaires intrafamiliaux, coups et blessures volontaires, autres coups, blessures volontaires et vols violents sans arme.

Cambriolages : Cambriolages de logements.

Vols : Vols avec armes, vols d'accessoires sur véhicules, vols dans les véhicules, vols de véhicules, vols sans violence contre des personnes, destructions, dégradations volontaires et escroqueries.

Stupéfiants : Trafic de stupéfiants dont (AFD) et usage de stupéfiants.

Services à la population



Commerce

Hypermarché	X Thoiry 23km
Supermarché	X Lavans-lès-Saint-Claude 4km
Superette	1
Boulangerie	X Chassal-Molinges 3km
Boucherie	X Lavans-lès-Saint-Claude 4km
Restaurant	X Lavans-lès-Saint-Claude 4km
Garage	1
Station-service	X Lavans-lès-Saint-Claude 4km
Banque	X Coteaux du Lizon 6km
La poste	X Chassal-Molinges 5km
Coiffeur	1
Tabac	1
Bars / discothèque	X Chassal-Molinges 3km
Bibliothèque	X Saint-Claude 10km
Cinéma	X Les Rousses 28km
Vétérinaire	X Lavans-lès-Saint-Claude 5km



Santé

Pharmacie	X Chassal-Molinges 3km
Hôpital	X Saint-Claude 10km
Laboratoire d'analyses médicales	X Saint-Claude 10km
Etablissement pour handicapé	X Coteaux du Lizon 6km
EHPA	X Chassal-Molinges 3km
Médecin	6
Dentiste	1
Chirurgien	1
Dermatologue	1
Anesthésiste	X Prévessin-Moëns 30km
Gastro-entérologue	X Saint-Claude 10km
Gynécologue	X Cessy 27km
Cancérologue	X Annemasse 43km
Neurologue	X Saint-Genis-Pouilly 27km
Ophtalmologue	X Arbent 10km
ORL	X Saint-Julien-en-Genevois 36km
Cardiologue	X Oyonnax 13km
Pédiatre	X Oyonnax 14km
Pneumologue	1
Psychologue	X Valserhône 28km
Radiologue	X Arbent 9km
Rhumatologue	X Prévessin-Moëns 30km
Sage-femme	X Moirans-en-Montagne 8km



Éducation

Crèche	1
Ecole maternelle Public	X Chassal-Molinges 3km
Ecole maternelle Privé	X Chevry 26km
Ecole primaire Public	1
Ecole primaire Privé	X Coteaux du Lizon 6km
Collège Public	X Lavans-lès-Saint-Claude 5km
Collège Privé	X Saint-Claude 10km
Lycée Public	X Moirans-en-Montagne 8km
Lycée Privé	X Oyonnax 13km

Sources : Base Sirene des entreprises et de leurs établissements selon les dernières parutions officielles de 2025 portant sur l'année 2024 ([data.gouv](#)). Liste, localisation et tarifs des professionnels de santé selon les dernières parutions officielles de 2025 portant sur l'année 2024 ([opendatasoft](#)) et FINISS Extraction du Fichier des établissements selon les dernières parutions officielles de 2025 portant sur l'année 2024 ([data.gouv](#)). Adresse et géolocalisation des établissements d'enseignement du premier et second degrés selon les dernières parutions officielles de 2025 portant sur l'année 2024 ([data.education.gouv](#))

Villes autour de Vaux-lès-Saint-Claude

Ville	Habitants	Superficie	Pop densité	Pop active	Taux chômage	Revenu moyen	Prix immobilier
Jeurre	235	7 km ²	34 h/km ²	53.2%	3.4%	23 340 €/an	2 692 €/m ²
Chassal-Molinges	1 113	7 km ²	159 h/km ²	46.7%	5.7%	23 280 €/an	1 692 €/m ²
Rogna	234	10 km ²	23 h/km ²	49.1%	2.6%	27 030 €/an	1 755 €/m ²
Lavans-lès-Saint-Claude	2 351	23 km ²	102 h/km ²	45.1%	4.3%	22 870 €/an	1 085 €/m ²
Larrivoire	112	6 km ²	19 h/km ²	37.5%	4.5%	23 870 €/an	1 237 €/m ²
Martigna	215	8 km ²	27 h/km ²	44.7%	2.8%	23 940 €/an	735 €/m ²
Lavancia-Epercy	621	10 km ²	62 h/km ²	48.6%	5.8%	25 960 €/an	1 487 €/m ²
Vulvoz	25	4 km ²	6 h/km ²	48%	8%	NC	617 €/m ²
Lect	319	11 km ²	29 h/km ²	47.6%	4.1%	21 380 €/an	823 €/m ²
Coteaux du Lizon	2 130	15 km ²	142 h/km ²	43.6%	4.4%	23 400 €/an	1 345 €/m ²
Villards-d'Héria	397	9 km ²	44 h/km ²	45.6%	3.8%	23 130 €/an	1 023 €/m ²
Choux	139	8 km ²	17 h/km ²	47.5%	5%	21 450 €/an	1 829 €/m ²
Montcusel	144	9 km ²	16 h/km ²	47.9%	2.1%	26 570 €/an	NC
Cernon	235	16 km ²	15 h/km ²	55.3%	4.7%	23 640 €/an	1 087 €/m ²
Moirans-en-Montagne (1 avis)	2 107	26 km ²	81 h/km ²	45.8%	6.3%	21 020 €/an	1 103 €/m ²

bien-dans-ma-ville.fr



Vous aimez votre ville ? Notez-la !

Et faites-nous part de vos remarques constructives



Avec

BIEN dans ma **VILLE** 