



Version web

# Ville de Vaux-lès-Rubigny

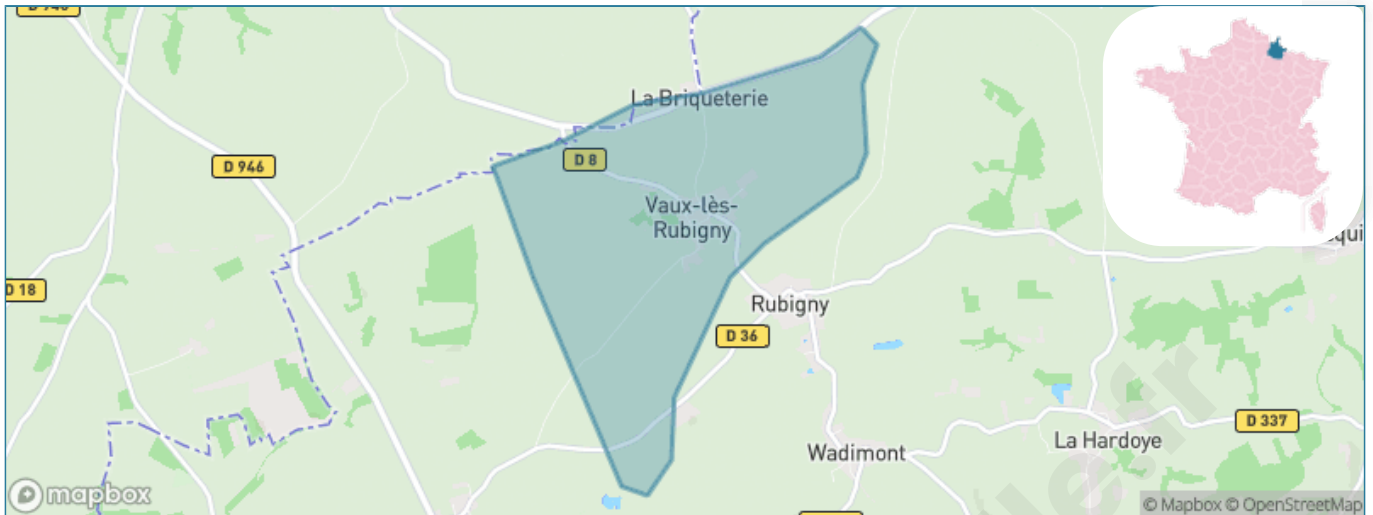
Présenté par

**BIEN** dans  
ma **VILLE** 

# Sommaire

Situation géographique .....	3
Statistiques sur la population .....	4
Evolution du nombre d'habitants .....	4
Tranche d'âge .....	5
0-14 ans .....	5
15-29 ans .....	5
30-44 ans .....	5
45-59 ans .....	5
60-74 ans .....	5
75-89 ans .....	5
90 ans et + .....	5
Activité professionnelle .....	5
Agriculteurs .....	5
Artisans, Commerçants .....	5
Cadres et sup. ....	5
Professions intermédiaires .....	5
Employé .....	5
Ouvrier .....	5
Retraité .....	5
Autres .....	5
Niveau de diplôme .....	6
Sans diplôme ou CEP .....	6
Brevet, BEPC, DNB .....	6
CAP-BEP ou équivalent .....	6
BAC ou équivalent .....	6
BAC+2 .....	6
BAC+3 ou +4 .....	6
BAC+5 ou plus .....	6
Composition des ménages .....	6
Couple sans enfant .....	6
Couple avec enfant(s) .....	6
Famille monoparentale .....	6
Colocation / Autre .....	6
Personnes seules .....	6
Profils électoraux .....	7
Premier tour .....	7
Sécurité .....	8
Evolution du nombre d'infractions .....	8
Pour comparer .....	9
Services à la population .....	10
Commerce .....	10
Éducation .....	10
Villes autour de Vaux-lès-Rubigny .....	12

# Situation géographique



## i Informations clés

- **Région** : Grand Est
- **Département** : Ardennes
- **Code postal** : 08220
- **Superficie** : 3 km<sup>2</sup>



# Statistiques sur la population



Nombre d'habitants

**45**



Age moyen

**50 ans**



Pop active

**31.1%**



Taux chômage

**4.8%**



Pop densité

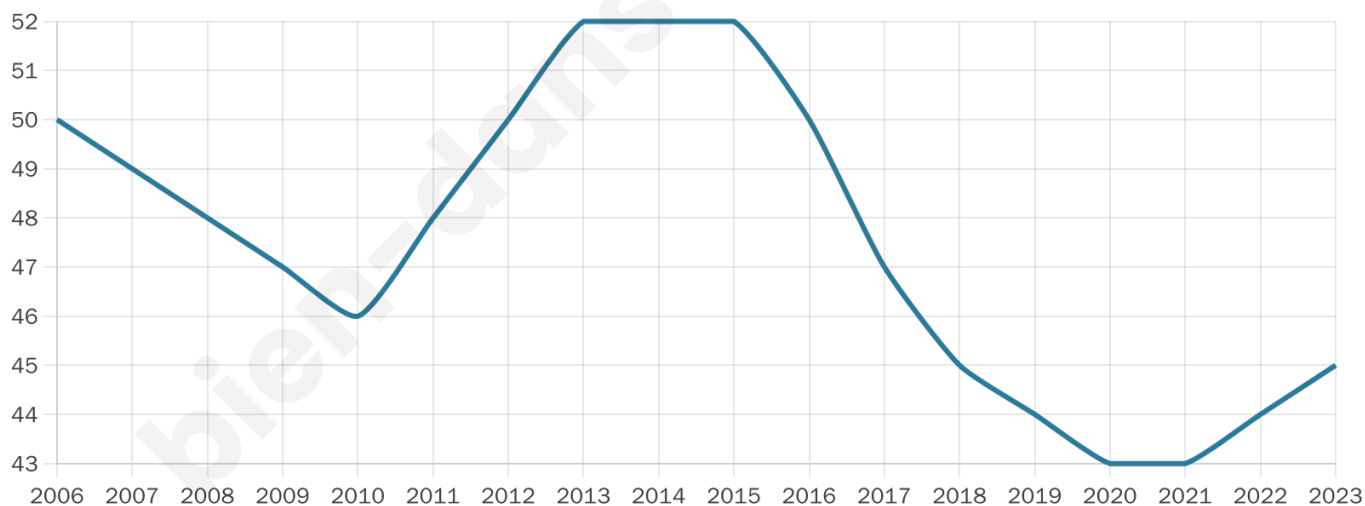
**15 h/km<sup>2</sup>**



Revenu moyen

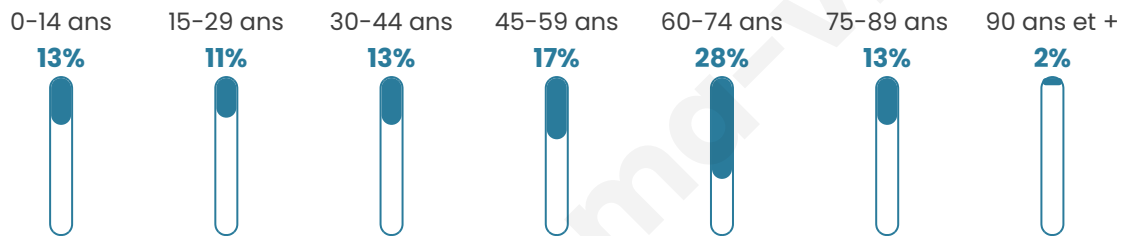
**NC**

## Evolution du nombre d'habitants

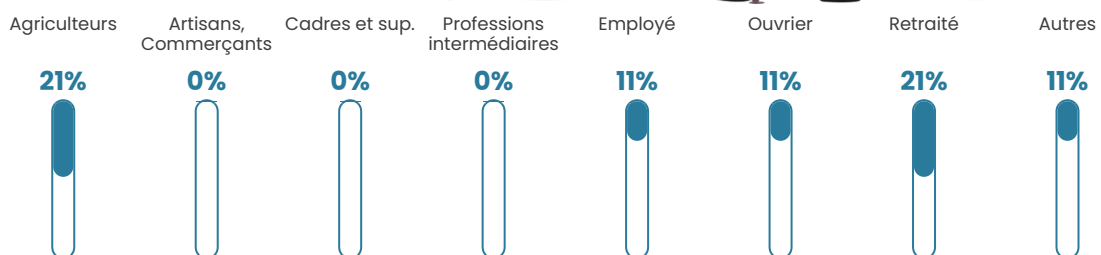


Sources : Institut national de la statistique et des études économiques (insee) selon Les dernières parutions officielles de 2024 portant sur les années 2020, 2021 et 2022.

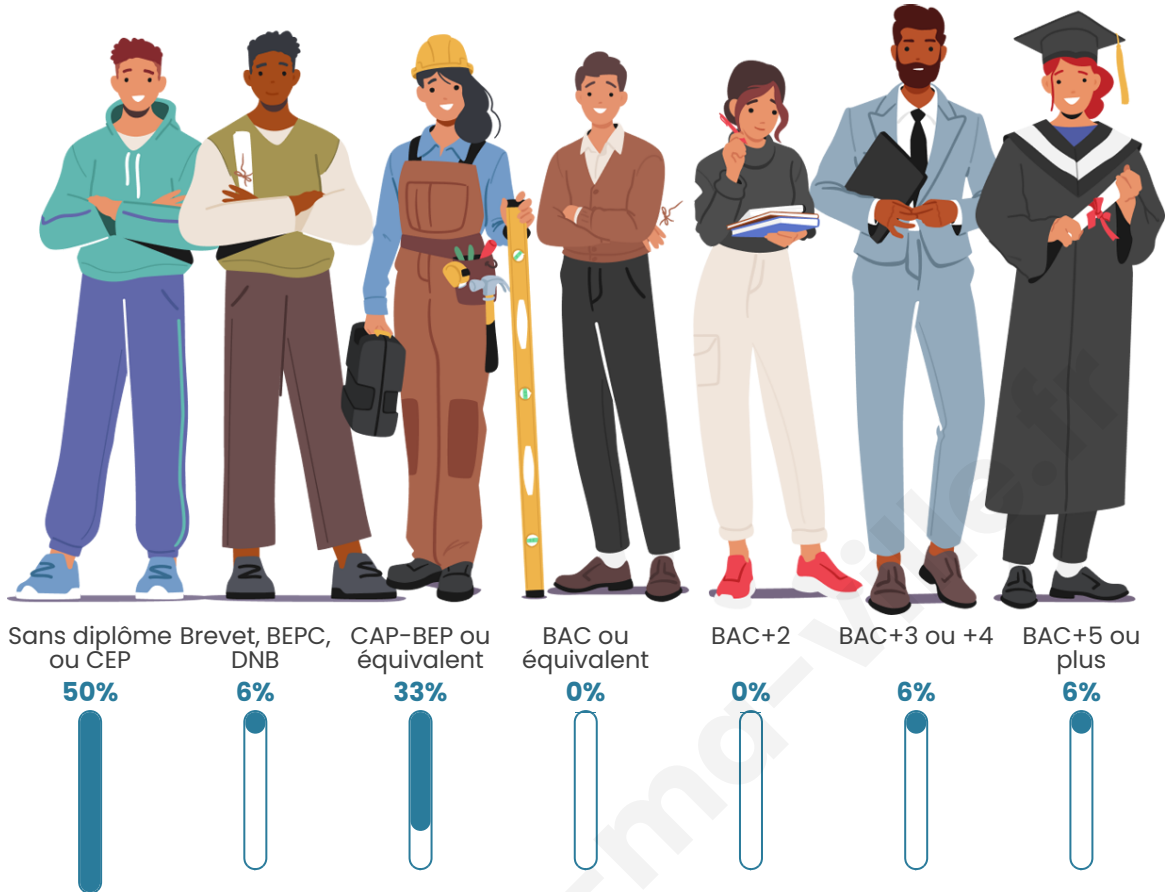
## Tranche d'âge




## Activité professionnelle



## Niveau de diplôme



## Composition des ménages



# Profils électoraux



## Premier tour

	Marine LE PEN	53.13 %
	Emmanuel MACRON	18.75 %
	Valérie PÉCRESE	12.50 %
	Jean LASSALLE	6.25 %
	Jean-Luc MÉLENCHON	6.25 %
	Éric ZEMMOUR	3.13 %
	Nathalie ARTHAUD	0.00 %
	Fabien ROUSSEL	0.00 %
	Anne HIDALGO	0.00 %
	Yannick JADOT	0.00 %
	Philippe POUTOU	0.00 %
	Nicolas DUPONT- AIGNAN	0.00 %

### 40 inscrits

Participation : 82.5%  
Votes blancs : 0.00%  
Votes nuls : 3.03%

## Second tour

	Emmanuel MACRON	36,67 %
	Marine LE PEN	63,33 %

### 40 inscrits

Participation : 85%  
Votes blancs : 0%  
Votes nuls : 11.76%

# Sécurité



Agressions physiques / sexuelles

0



Cambriolages

0



Vols / dégradations

0



Stupéfiants

0

## Evolution du nombre d'infractions



## Pour comparer

(en proportion du nombre d'habitants)



Sources : Bases statistiques communale, départementale et régionale de la délinquance enregistrée par la police et la gendarmerie nationales selon les dernières parutions officielles de 2025 portant sur l'année 2024 ([data.gouv](https://data.gouv.fr)).

Agressions physiques / sexuelles : Violences sexuelles, coups et blessures volontaires intrafamiliaux, coups et blessures volontaires, autres coups, blessures volontaires et vols violents sans arme.

Cambriolages : Cambriolages de logements.

Vols : Vols avec armes, vols d'accessoires sur véhicules, vols dans les véhicules, vols de véhicules, vols sans violence contre des personnes, destructions, dégradations volontaires et escroqueries.

Stupéfiants : Trafic de stupéfiants dont (AFD) et usage de stupéfiants.

# Services à la population



## Commerce

Hypermarché	X <u>Hirson</u> 26km
Supermarché	X <u>Rozoy-sur-Serre</u> 5km
Superette	X <u>Rozoy-sur-Serre</u> 5km
Boulangerie	X <u>Rozoy-sur-Serre</u> 5km
Boucherie	X <u>Brunehamel</u> 9km
Restaurant	X <u>Blanchefosse-et-Bay</u> 10km
Garage	X <u>Fraillicourt</u> 3km
Station-service	X <u>Rozoy-sur-Serre</u> 5km
Banque	X <u>Montcornet</u> 12km
La poste	X <u>Dizy-le-Gros</u> 14km
Coiffeur	X <u>Rozoy-sur-Serre</u> 5km
Tabac	X <u>Rethel</u> 24km
Bars / discothèque	X <u>Rocquigny</u> 5km
Bibliothèque	X <u>Signy-l'Abbaye</u> 17km
Cinéma	X <u>Hirson</u> 26km
Vétérinaire	X <u>Chaumont-Porcien</u> 7km



## Santé

Pharmacie	X <u>Rozoy-sur-Serre</u> 5km
Hôpital	X <u>Rethel</u> 24km
Laboratoire d'analyses médicales	X <u>Montcornet</u> 12km
Etablissement pour handicapé	X <u>Signy-le-Petit</u> 24km
EHPA	X <u>Rozoy-sur-Serre</u> 5km
Médecin	X <u>Rozoy-sur-Serre</u> 4km
Dentiste	X <u>Rozoy-sur-Serre</u> 4km
Chirurgien	X <u>Rethel</u> 24km
Dermatologue	X <u>Vervins</u> 26km
Anesthésiste	X <u>Rethel</u> 24km
Gastro-entérologue	X <u>Rethel</u> 24km
Gynécologue	X <u>Vervins</u> 25km
Cancérologue	X <u>Reims</u> 51km
Neurologue	X <u>Charleville-Mézières</u> 38km
Ophthalmologue	X <u>Rethel</u> 24km
ORL	X <u>Charleville-Mézières</u> 39km
Cardiologue	X <u>Fourmies</u> 38km
Pédiatre	X <u>Charleville-Mézières</u> 38km
Pneumologue	X <u>Rethel</u> 24km
Psychologue	X <u>Charleville-Mézières</u> 39km
Radiologue	X <u>Rethel</u> 24km
Rhumatologue	X <u>Charleville-Mézières</u> 39km
Sage-femme	X <u>Montcornet</u> 11km



## Éducation

Crèche	X <u>Chaumont-Porcien</u> 6km
Ecole maternelle Public	X <u>Lislet</u> 12km
Ecole maternelle Privé	X <u>Charleville-Mézières</u> 40km
Ecole primaire Public	X <u>Rozoy-sur-Serre</u> 4km
Ecole primaire Privé	X <u>Rozoy-sur-Serre</u> 5km
Collège Public	X <u>Rozoy-sur-Serre</u> 5km
Collège Privé	X <u>Rethel</u> 24km
Lycée Public	X <u>Rethel</u> 23km

Sources : Base Sirene des entreprises et de leurs établissements selon les dernières parutions officielles de 2025 portant sur l'année 2024 ([data.gouv](#)). Liste, localisation et tarifs des professionnels de santé selon les dernières parutions officielles de 2025 portant sur l'année 2024 ([opendatasoft](#)) et FINESS Extraction du Fichier des établissements selon les dernières parutions officielles de 2025 portant sur l'année 2024 ([data.gouv](#)). Adresse et géolocalisation des établissements d'enseignement du premier et second degrés selon les dernières parutions officielles de 2025 portant sur l'année 2024 ([data.education.gouv](#))

bien-dans-ma-ville.fr

## Villes autour de Vaux-lès-Rubigny

Ville	Habitants	Superficie	Pop densité	Pop active	Taux chômage	Revenu moyen	Prix immobilier
Rubigny	55	5 km <sup>2</sup>	11 h/km <sup>2</sup>	47.3%	5.5%	NC	NC
Rouvroy-sur-Serre	45	3 km <sup>2</sup>	15 h/km <sup>2</sup>	31.1%	4.4%	NC	NC
Raillimont	89	4 km <sup>2</sup>	22 h/km <sup>2</sup>	41.6%	7.9%	NC	627 €/m <sup>2</sup>
Fraillicourt	164	14 km <sup>2</sup>	12 h/km <sup>2</sup>	40.9%	3%	19 580 €/an	NC
Grandrieux (1 avis)	80	4 km <sup>2</sup>	20 h/km <sup>2</sup>	37.5%	5%	NC	NC
Rozoy-sur-Serre	917	16 km <sup>2</sup>	57 h/km <sup>2</sup>	43.8%	7.2%	18 140 €/an	751 €/m <sup>2</sup>
Rocquigny (1 avis)	647	36 km <sup>2</sup>	18 h/km <sup>2</sup>	41.3%	5.7%	18 920 €/an	NC
Résigny	157	7 km <sup>2</sup>	22 h/km <sup>2</sup>	46.5%	7%	20 140 €/an	833 €/m <sup>2</sup>
Parfondeval (2 avis)	143	10 km <sup>2</sup>	14 h/km <sup>2</sup>	44.1%	6.3%	23 170 €/an	679 €/m <sup>2</sup>
Berlise	104	6 km <sup>2</sup>	17 h/km <sup>2</sup>	41.3%	9.6%	NC	495 €/m <sup>2</sup>
Chaumont-Porcien	462	36 km <sup>2</sup>	13 h/km <sup>2</sup>	47.2%	8.2%	19 170 €/an	NC
Noircourt	68	5 km <sup>2</sup>	14 h/km <sup>2</sup>	38.2%	2.9%	NC	624 €/m <sup>2</sup>
Renneville	187	9 km <sup>2</sup>	21 h/km <sup>2</sup>	49.7%	4.8%	20 680 €/an	NC
Soize	95	5 km <sup>2</sup>	19 h/km <sup>2</sup>	45.3%	6.3%	22 090 €/an	438 €/m <sup>2</sup>
Archon	76	6 km <sup>2</sup>	13 h/km <sup>2</sup>	48.7%	6.6%	NC	695 €/m <sup>2</sup>

bien-dans-ma-ville.fr



# Vous aimez votre ville ? Notez-la !

Et faites-nous part de vos remarques constructives



Avec

**BIEN** dans ma **VILLE** 