



Version web

# Ville de Vaux-le-Pénil

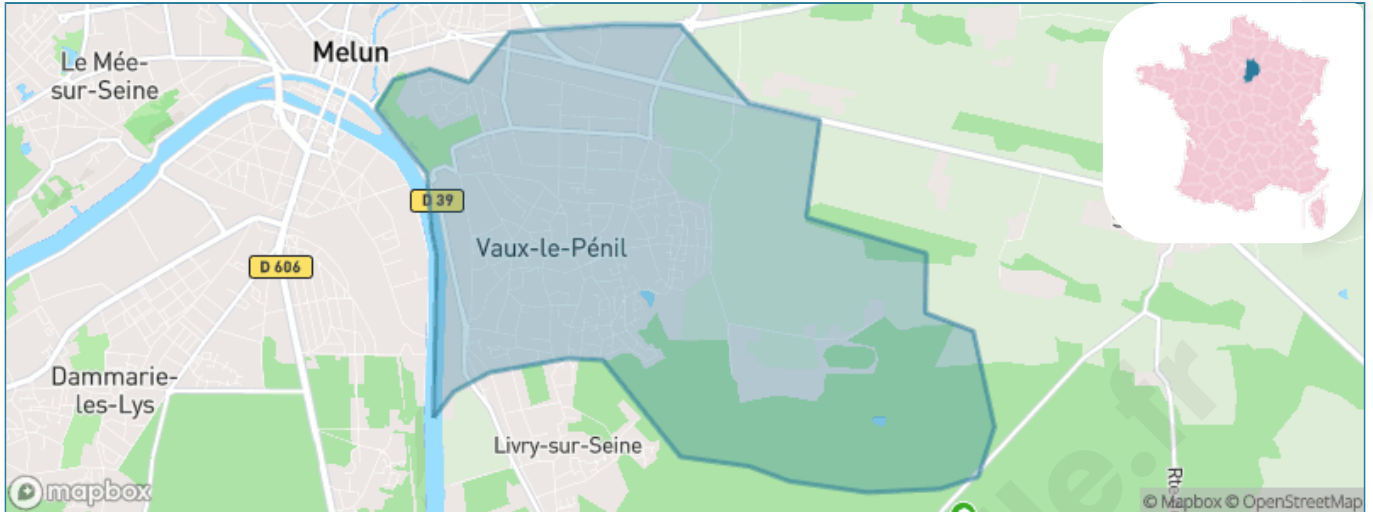
Présenté par

**BIEN** dans  
ma **VILLE** 

# Sommaire

Situation géographique .....	3
Statistiques sur la population .....	4
Evolution du nombre d'habitants .....	4
Tranche d'âge .....	5
0-14 ans .....	5
15-29 ans .....	5
30-44 ans .....	5
45-59 ans .....	5
60-74 ans .....	5
75-89 ans .....	5
90 ans et + .....	5
Activité professionnelle .....	5
Agriculteurs .....	5
Artisans, Commerçants .....	5
Cadres et sup. ....	5
Professions intermédiaires .....	5
Employé .....	5
Ouvrier .....	5
Retraité .....	5
Autres .....	5
Niveau de diplôme .....	6
Sans diplôme ou CEP .....	6
Brevet, BEPC, DNB .....	6
CAP-BEP ou équivalent .....	6
BAC ou équivalent .....	6
BAC+2 .....	6
BAC+3 ou +4 .....	6
BAC+5 ou plus .....	6
Composition des ménages .....	6
Couple sans enfant .....	6
Couple avec enfant(s) .....	6
Famille monoparentale .....	6
Colocation / Autre .....	6
Personnes seules .....	6
Profil électoraux .....	7
Premier tour .....	7
Sécurité .....	8
Evolution du nombre d'infractions .....	8
Pour comparer .....	9
Services à la population .....	10
Commerce .....	10
Éducation .....	10
Villes autour de Vaux-le-Pénil .....	11
Avis sur la ville de Vaux-le-Pénil .....	12
Moyenne par critère .....	12
Villes autour de Vaux-le-Pénil .....	12
Répartition des avis par note .....	12
Répartition des avis par note .....	12

# Situation géographique



## i Informations clés

- **Région :** Île-de-France
- **Département :** Seine-et-Marne
- **Code postal :** 77000
- **Superficie :** 11 km<sup>2</sup>



# Statistiques sur la population



Nombre d'habitants

**11 474**



Age moyen

**41 ans**



Pop active

**48.2%**



Taux chômage

**6.6%**



Pop densité

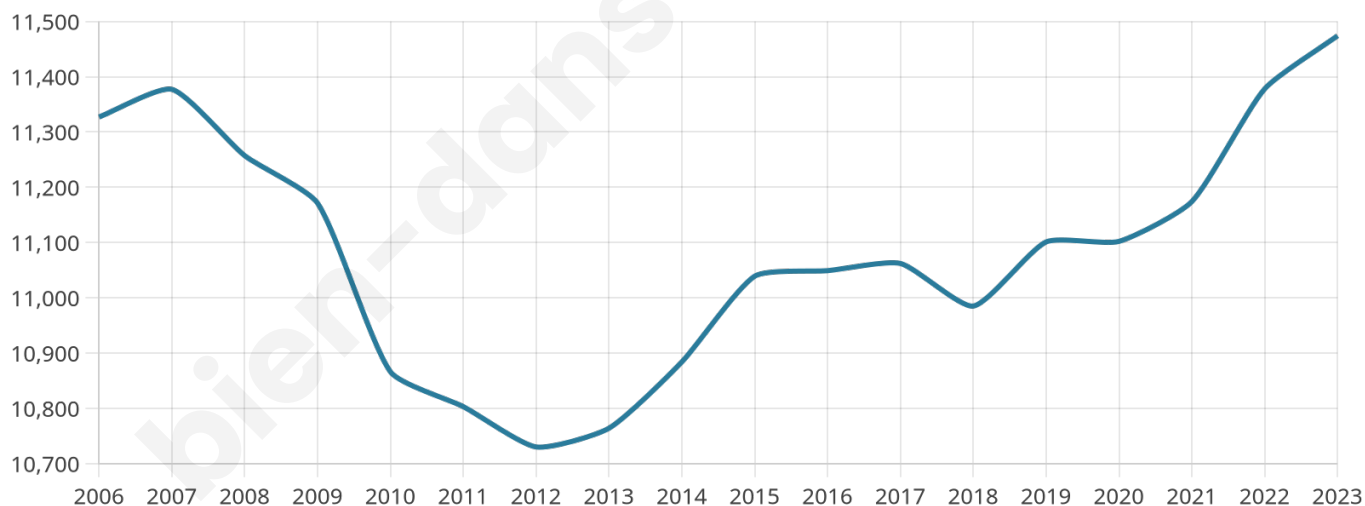
**1 043 h/km<sup>2</sup>**



Revenu moyen

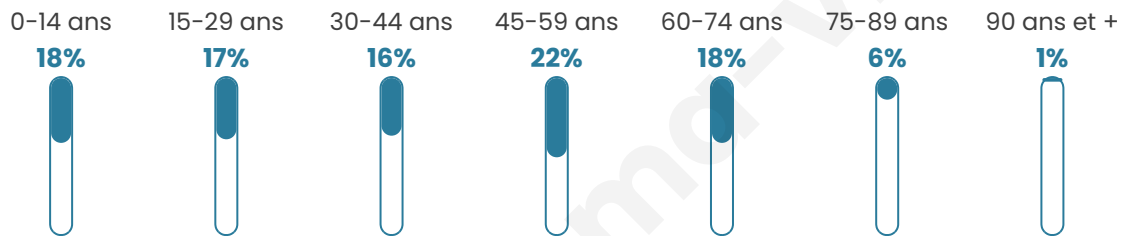
**26 950 €/an**

## Evolution du nombre d'habitants

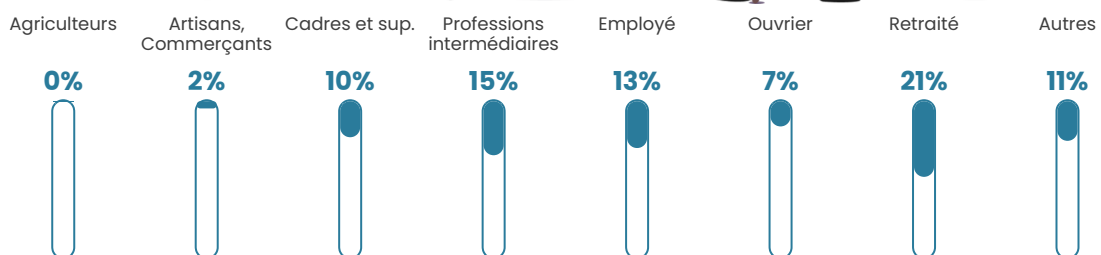


Sources : Institut national de la statistique et des études économiques (insee) selon Les dernières parutions officielles de 2024 portant sur les années 2020, 2021 et 2022.


## Tranche d'âge




## Activité professionnelle



## Niveau de diplôme





## Composition des ménages



# Profils électoraux

## Premier tour

	Emmanuel MACRON	27.58 %
	Jean-Luc MÉLENCHON	24.52 %
	Marine LE PEN	20.82 %
	Éric ZEMMOUR	6.91 %
	Yannick JADOT	5.53 %
	Valérie PÉCRESE	5.42 %
	Fabien ROUSSEL	2.22 %
	Nicolas DUPONT-AIGNAN	2.22 %
	Anne HIDALGO	1.92 %
	Jean LASSALLE	1.73 %
	Philippe POUTOU	0.67 %
	Nathalie ARTHAUD	0.46 %



### 8 405 inscrits

Participation : 76.56%

Votes blancs : 1.54%

Votes nuls : 0.61%

## Second tour

	Emmanuel MACRON	62,74 %
	Marine LE PEN	37,26 %

### 8 403 inscrits

Participation : 71.22%

Votes blancs : 6.83%

Votes nuls : 1.85%

# Sécurité



Agressions physiques / sexuelles

**79**



Cambriolages

**56**



Vols / dégradations

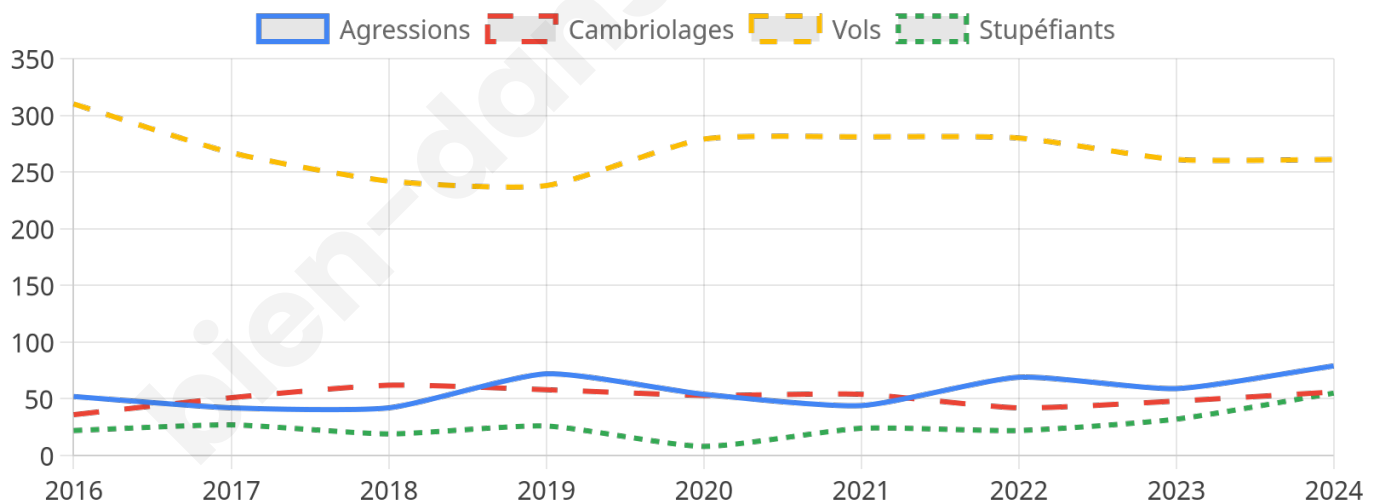
**261**



Stupéfiants

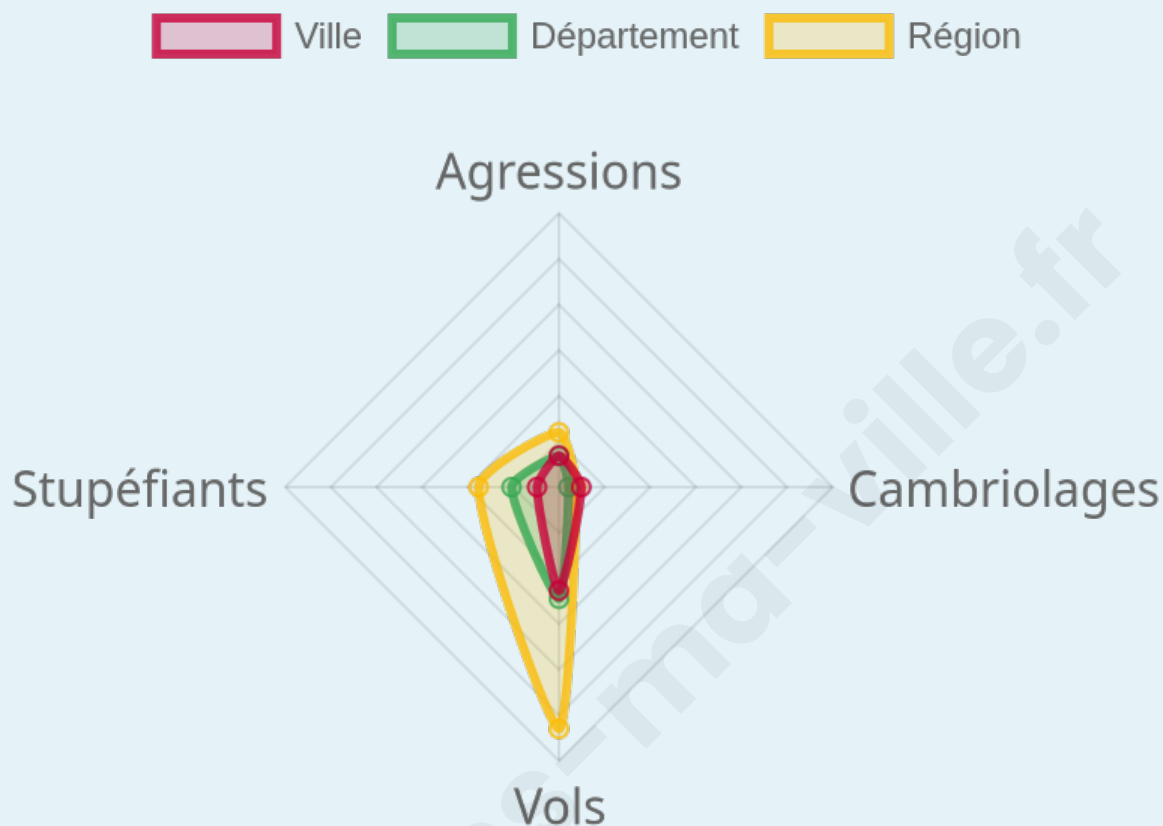
**55**

## Evolution du nombre d'infractions



## Pour comparer

(en proportion du nombre d'habitants)



Sources : Bases statistiques communale, départementale et régionale de la délinquance enregistrée par la police et la gendarmerie nationales selon les dernières parutions officielles de 2025 portant sur l'année 2024 ([data.gouv](https://data.gouv.fr)).

Agressions physiques / sexuelles : Violences sexuelles, coups et blessures volontaires intrafamiliaux, coups et blessures volontaires, autres coups, blessures volontaires et vols violents sans arme.

Cambriolages : Cambriolages de logements.

Vols : Vols avec armes, vols d'accessoires sur véhicules, vols dans les véhicules, vols de véhicules, vols sans violence contre des personnes, destructions, dégradations volontaires et escroqueries.

Stupéfiants : Trafic de stupéfiants dont (AFD) et usage de stupéfiants.

# Services à la population



## Commerce

Hypermarché	X <u>Dammarie-les-Lys</u> 5km
Supermarché	4
Superette	5
Boulangerie	5
Boucherie	1
Restaurant	6
Garage	25
Station-service	1
Banque	4
La poste	48
Coiffeur	17
Tabac	1
Bars / discothèque	2
Bibliothèque	1
Cinéma	1
Vétérinaire	2



## Santé

Pharmacie	3
Hôpital	X <u>La Rochette</u> 1km
Laboratoire d'analyses médicales	X <u>Melun</u> 1km
Etablissement pour handicapé	3
EHPA	X <u>Melun</u> 1km
Médecin	X <u>Melun</u> 1km
Dentiste	1
Chirurgien	X <u>Melun</u> 1km
Dermatologue	X <u>Fontainebleau</u> 14km
Anesthésiste	X <u>Melun</u> 2km
Gastro-entérologue	X <u>Melun</u> 2km
Gynécologue	X <u>Melun</u> 1km
Cancérologue	X <u>Corbeil-Essonnes</u> 18km
Neurologue	X <u>Melun</u> 0km
Ophtalmologue	X <u>Melun</u> 1km
ORL	X <u>Melun</u> 2km
Cardiologue	X <u>Melun</u> 1km
Pédiatre	2
Pneumologue	X <u>Melun</u> 1km
Psychologue	1
Radiologue	X <u>Melun</u> 1km
Rhumatologue	X <u>Melun</u> 2km
Sage-femme	1



## Éducation

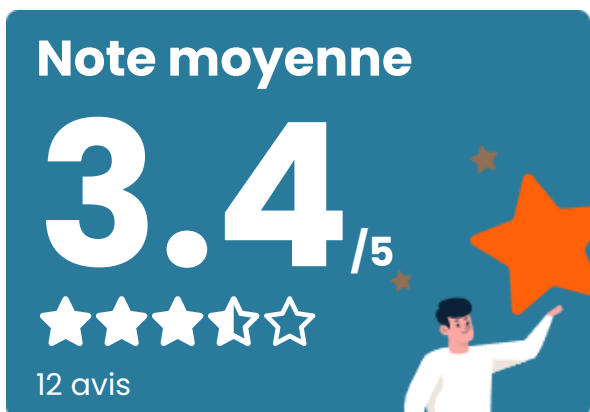
Crèche	X <u>Melun</u> 1km
Ecole maternelle Public	3
Ecole maternelle Privé	X <u>Avon</u> 14km
Ecole primaire Public	3
Ecole primaire Privé	1
Collège Public	1
Collège Privé	X <u>Melun</u> 1km
Lycée Public	1
Lycée Privé	X <u>Melun</u> 1km

Sources : Base Sirene des entreprises et de leurs établissements selon les dernières parutions officielles de 2025 portant sur l'année 2024 ([data.gouv](#)). Liste, localisation et tarifs des professionnels de santé selon les dernières parutions officielles de 2025 portant sur l'année 2024 ([opendatasoft](#)) et FINESS Extraction du Fichier des établissements selon les dernières parutions officielles de 2025 portant sur l'année 2024 ([data.gouv](#)). Adresse et géolocalisation des établissements d'enseignement du premier et second degrés selon les dernières parutions officielles de 2025 portant sur l'année 2024 ([data.education.gouv](#))

## Villes autour de Vaux-le-Pénil

Ville	Habitants	Superficie	Pop densité	Pop active	Taux chômage	Revenu moyen	Prix immobilier
Melun (51 avis)	45 995	8 km <sup>2</sup>	5 749 h/km <sup>2</sup>	44.1%	6.9%	19 260 €/an	2 675 €/m <sup>2</sup>
Livry-sur-Seine (4 avis)	2 226	5 km <sup>2</sup>	445 h/km <sup>2</sup>	44.4%	3.2%	27 370 €/an	2 816 €/m <sup>2</sup>
Le Mée-sur-Seine (9 avis)	19 527	5 km <sup>2</sup>	3 905 h/km <sup>2</sup>	46.3%	7.7%	19 130 €/an	1 975 €/m <sup>2</sup>
Maincy (2 avis)	1 828	10 km <sup>2</sup>	183 h/km <sup>2</sup>	47.8%	3.2%	27 900 €/an	2 802 €/m <sup>2</sup>
Dammarie-les-Lys (17 avis)	23 559	10 km <sup>2</sup>	2 356 h/km <sup>2</sup>	44%	6.6%	20 310 €/an	2 432 €/m <sup>2</sup>
La Rochette (3 avis)	3 932	5 km <sup>2</sup>	786 h/km <sup>2</sup>	50.9%	5.1%	27 950 €/an	2 754 €/m <sup>2</sup>
Voisenon (1 avis)	1 170	3 km <sup>2</sup>	390 h/km <sup>2</sup>	47.5%	2.7%	29 720 €/an	2 551 €/m <sup>2</sup>
Rubelles (1 avis)	3 537	3 km <sup>2</sup>	1 179 h/km <sup>2</sup>	37.2%	3.3%	25 420 €/an	2 502 €/m <sup>2</sup>
Boissettes	437	1 km <sup>2</sup>	437 h/km <sup>2</sup>	43%	2.5%	33 530 €/an	2 981 €/m <sup>2</sup>
Vert-Saint-Denis (8 avis)	9 291	16 km <sup>2</sup>	581 h/km <sup>2</sup>	45.1%	3.9%	25 270 €/an	2 949 €/m <sup>2</sup>
Moisenay (1 avis)	1 362	8 km <sup>2</sup>	170 h/km <sup>2</sup>	52.2%	2.8%	29 350 €/an	2 951 €/m <sup>2</sup>
Montereau-sur-le-Jard (1 avis)	499	11 km <sup>2</sup>	45 h/km <sup>2</sup>	57.3%	3.4%	30 320 €/an	2 438 €/m <sup>2</sup>
Saint-Germain-Laxis (2 avis)	742	7 km <sup>2</sup>	106 h/km <sup>2</sup>	56.2%	5%	28 770 €/an	2 950 €/m <sup>2</sup>
Chartrettes (2 avis)	2 633	10 km <sup>2</sup>	263 h/km <sup>2</sup>	46.1%	4%	31 160 €/an	3 025 €/m <sup>2</sup>
Sivry-Courtry (2 avis)	1 124	22 km <sup>2</sup>	51 h/km <sup>2</sup>	50.2%	4.2%	29 320 €/an	2 814 €/m <sup>2</sup>

# Avis sur la ville de Vaux-le-Pénil



## Moyenne par critère



## Villes autour de Vaux-le-Pénil

Ville	Note globale	Sécurité	Éducation	Sport Loisir	Environnement	Vie pratique
Melun (51 avis)	2.5	2.0	2.6	2.8	2.2	2.8
Livry-sur-Seine (4 avis)	3.5	3.5	3.5	2.8	<b>4.3</b>	3.5
Le Mée-sur-Seine (9 avis)	3.1	2.4	2.9	3.7	3.3	3.2
Maincy (2 avis)	2.3	<b>1.5</b>	3.0	3.0	<b>1.5</b>	2.5
Dammarie-les-Lys (17 avis)	2.6	2.0	3.1	2.8	2.8	2.5
La Rochette (3 avis)	3.6	2.7	3.7	<b>4.0</b>	<b>4.0</b>	3.7
Voisenon (1 avis)	<b>0.6</b>	<b>0.0</b>	2.0	<b>1.0</b>	<b>0.0</b>	<b>0.0</b>
Rubelles (1 avis)	3.0	3.0	<b>4.0</b>	3.0	3.0	2.0
Boissettes	-	-	-	-	-	-
Vert-Saint-Denis (8 avis)	3.9	3.9	3.9	<b>4.0</b>	<b>4.4</b>	3.5
Moisenay (1 avis)	<b>4.0</b>	<b>4.0</b>	<b>4.0</b>	3.0	<b>5.0</b>	<b>4.0</b>
Montereau-sur-le-Jard (1 avis)	2.6	<b>5.0</b>	3.0	<b>0.0</b>	<b>4.0</b>	<b>1.0</b>
Saint-Germain-Laxis (2 avis)	1.9	3.0	3.0	<b>0.5</b>	2.5	<b>0.5</b>
Chartrettes (2 avis)	<b>4.0</b>	3.5	<b>4.0</b>	<b>4.0</b>	<b>4.5</b>	<b>4.0</b>
Sivry-Courtry (2 avis)	3.0	<b>4.0</b>	3.0	2.5	3.5	2.0



# **Vous aimez votre ville ? Notez-la !**

Et faites-nous part de vos remarques constructives



Avec

**BIEN** dans ma **VILLE** 