



Version web

Ville de Vaux-en- Vermandois

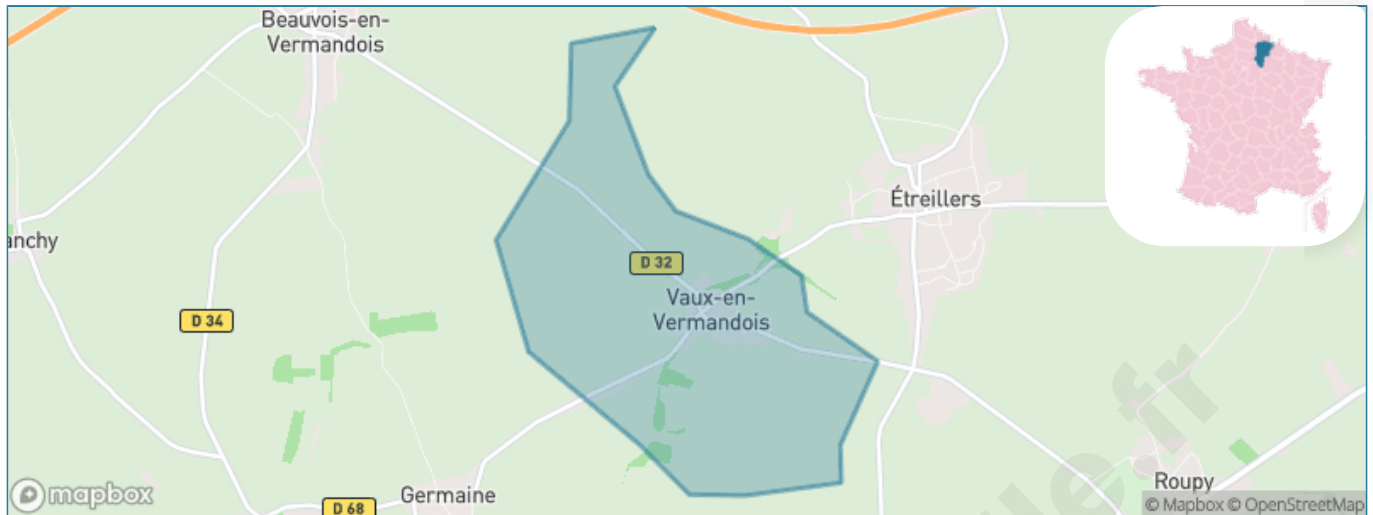
Présenté par

BIEN dans
ma **VILLE** 

Sommaire

Situation géographique	3
Statistiques sur la population	4
Evolution du nombre d'habitants	4
Tranche d'âge	5
0-14 ans	5
15-29 ans	5
30-44 ans	5
45-59 ans	5
60-74 ans	5
75-89 ans	5
90 ans et +	5
Activité professionnelle	5
Agriculteurs	5
Artisans, Commerçants	5
Cadres et sup.	5
Professions intermédiaires	5
Employé	5
Ouvrier	5
Retraité	5
Autres	5
Niveau de diplôme	6
Sans diplôme ou CEP	6
Brevet, BEPC, DNB	6
CAP-BEP ou équivalent	6
BAC ou équivalent	6
BAC+2	6
BAC+3 ou +4	6
BAC+5 ou plus	6
Composition des ménages	6
Couple sans enfant	6
Couple avec enfant(s)	6
Famille monoparentale	6
Colocation / Autre	6
Personnes seules	6
Profil électoraux	7
Premier tour	7
Sécurité	8
Evolution du nombre d'infractions	8
Pour comparer	9
Services à la population	10
Commerce	10
Éducation	10
Villes autour de Vaux-en-Vermandois	11
Avis sur la ville de Vaux-en-Vermandois	12
Moyenne par critère	12
Villes autour de Vaux-en-Vermandois	12
Répartition des avis par note	12
Répartition des avis par note	12

Situation géographique



i Informations clés

- **Région** : Hauts-de-France
- **Département** : Aisne
- **Code postal** : 02590
- **Superficie** : 3 km²



Statistiques sur la population



Nombre d'habitants

142



Age moyen

38 ans



Pop active

54.2%



Taux chômage

12.4%



Pop densité

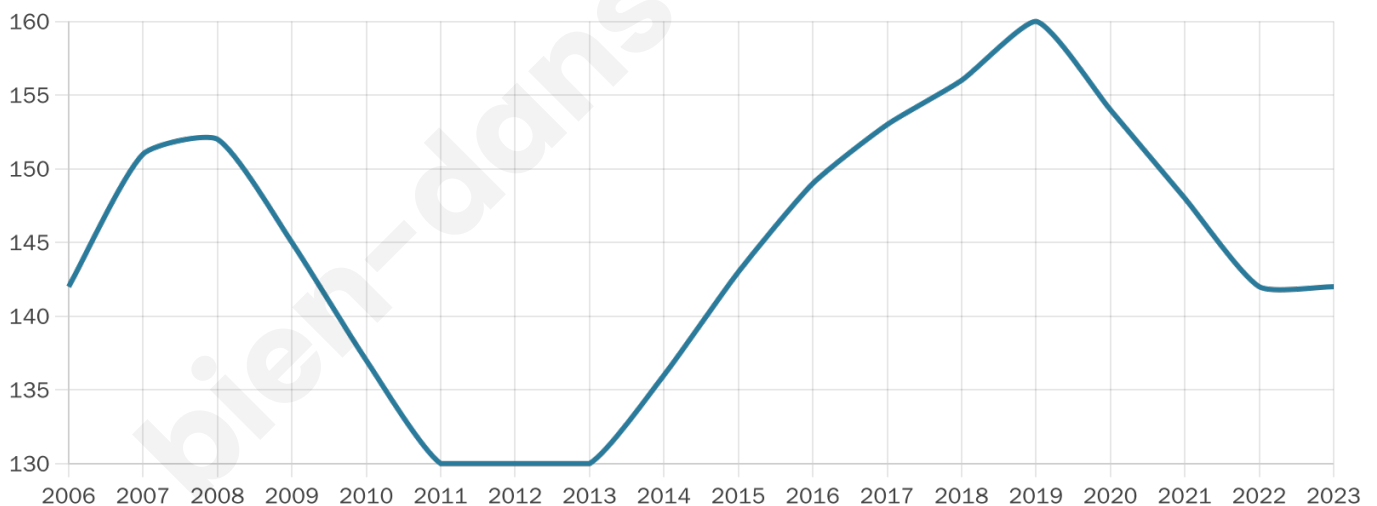
47 h/km²



Revenu moyen

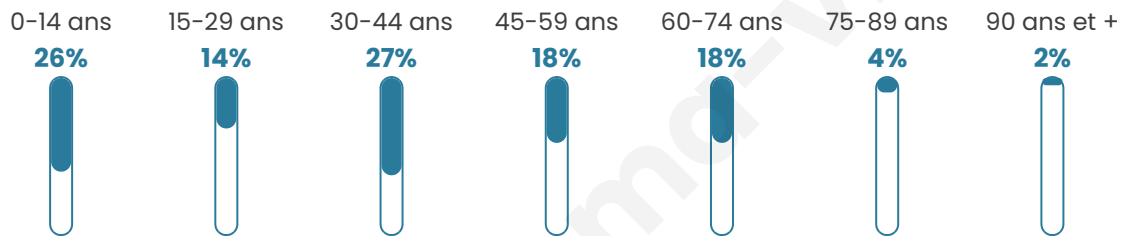
23 880 €/an

Evolution du nombre d'habitants

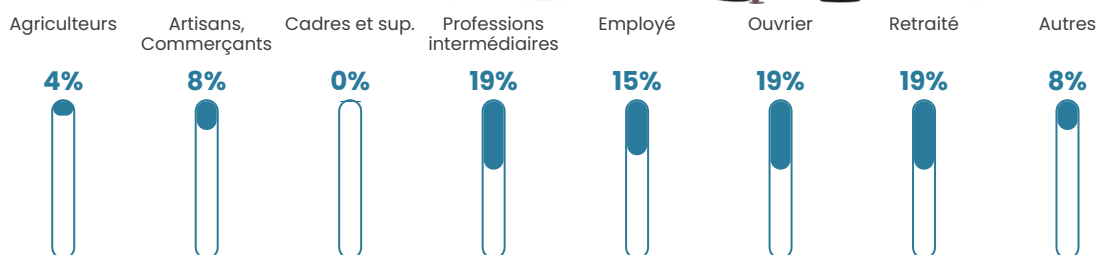


Sources : Institut national de la statistique et des études économiques (insee) selon Les dernières parutions officielles de 2024 portant sur les années 2020, 2021 et 2022.


Tranche d'âge




Activité professionnelle



Niveau de diplôme















Composition des ménages



Profils électoraux

Premier tour

	Marine LE PEN	36.47 %
	Emmanuel MACRON	20.00 %
	Éric ZEMMOUR	12.94 %
	Jean-Luc MÉLENCHON	9.41 %
	Jean LASSALLE	8.24 %
	Valérie PÉCRESSE	5.88 %
	Nicolas DUPONT-AIGNAN	3.53 %
	Anne HIDALGO	2.35 %
	Fabien ROUSSEL	1.18 %
	Nathalie ARTHAUD	0.00 %
	Yannick JADOT	0.00 %
	Philippe POUTOU	0.00 %



109 inscrits

Participation : 80.73%

Votes blancs : 1.14%

Votes nuls : 2.27%

Second tour

	Emmanuel MACRON	40,23 %
	Marine LE PEN	59,77 %

109 inscrits

Participation : 84.4%

Votes blancs : 4.35%

Votes nuls : 1.09%

Sécurité



Agressions physiques / sexuelles

0



Cambriolages

0



Vols / dégradations

0



Stupéfiants

0

Evolution du nombre d'infractions



Pour comparer

(en proportion du nombre d'habitants)



Sources : Bases statistiques communale, départementale et régionale de la délinquance enregistrée par la police et la gendarmerie nationales selon les dernières parutions officielles de 2025 portant sur l'année 2024 ([data.gouv](https://data.gouv.fr)).

Agressions physiques / sexuelles : Violences sexuelles, coups et blessures volontaires intrafamiliaux, coups et blessures volontaires, autres coups, blessures volontaires et vols violents sans arme.

Cambriolages : Cambriolages de logements.

Vols : Vols avec armes, vols d'accessoires sur véhicules, vols dans les véhicules, vols de véhicules, vols sans violence contre des personnes, destructions, dégradations volontaires et escroqueries.

Stupéfiants : Trafic de stupéfiants dont (AFD) et usage de stupéfiants.

Services à la population



Commerce

Hypermarché	X Saint-Quentin 9km
Supermarché	X Étreillers 2km
Superette	X Étreillers 2km
Boulangerie	X Étreillers 2km
Boucherie	X Étreillers 2km
Restaurant	X Roupy 2km
Garage	X Étreillers 1km
Station-service	X Gauchy 8km
Banque	X Saint-Quentin 9km
La poste	X Seraucourt-le-Grand 5km
Coiffeur	X Étreillers 2km
Tabac	X Saint-Quentin 11km
Bars / discothèque	X Étreillers 2km
Bibliothèque	X Saint-Quentin 10km
Cinéma	X Saint-Quentin 9km
Vétérinaire	X Francilly-Selency 7km



Santé

Pharmacie	X Étreillers 2km
Hôpital	X Saint-Quentin 9km
Laboratoire d'analyses médicales	X Ham 9km
Etablissement pour handicapé	X Holnon 6km
EHPA	X Étreillers 1km
Médecin	X Étreillers 2km
Dentiste	X Saint-Simon 8km
Chirurgien	X Saint-Quentin 10km
Dermatologue	X Saint-Quentin 9km
Anesthésiste	X Saint-Quentin 10km
Gastro-entérologue	X Saint-Quentin 10km
Gynécologue	X Saint-Quentin 10km
Cancérologue	X Saint-Quentin 12km
Neurologue	X Saint-Quentin 10km
Ophthalmologue	X Saint-Quentin 9km
ORL	X Saint-Quentin 10km
Cardiologue	X Saint-Quentin 9km
Pédiatre	X Saint-Quentin 9km
Pneumologue	X Saint-Quentin 9km
Psychologue	X Saint-Quentin 10km
Radiologue	X Saint-Quentin 10km
Rhumatologue	X Saint-Quentin 12km
Sage-femme	X Vermand 7km



Éducation

Crèche	X Étreillers 2km
Ecole maternelle Public	X Artemps 6km
Ecole maternelle Privé	X Soissons 51km
Ecole primaire Public	X Étreillers 2km
Ecole primaire Privé	X Ham 9km
Collège Public	X Vermand 7km
Collège Privé	X Ham 9km
Lycée Public	X Ham 9km
Lycée Privé	X Ham 10km

Sources : Base Sirene des entreprises et de leurs établissements selon les dernières parutions officielles de 2025 portant sur l'année 2024 ([data.gouv](#)). Liste, localisation et tarifs des professionnels de santé selon les dernières parutions officielles de 2025 portant sur l'année 2024 ([opendatasoft](#)) et FINISS Extraction du Fichier des établissements selon les dernières parutions officielles de 2025 portant sur l'année 2024 ([data.gouv](#)). Adresse et géolocalisation des établissements d'enseignement du premier et second degrés selon les dernières parutions officielles de 2025 portant sur l'année 2024 ([data.education.gouv](#))

Villes autour de Vaux-en-Vermandois

Ville	Habitants	Superficie	Pop densité	Pop active	Taux chômage	Revenu moyen	Prix immobilier
Étreillers	1 157	8 km ²	145 h/km ²	42.1%	6.1%	23 170 €/an	1 321 €/m ²
Fluquières	194	5 km ²	39 h/km ²	55.7%	4.1%	26 590 €/an	556 €/m ²
Roupy	237	5 km ²	47 h/km ²	44.7%	6.3%	24 680 €/an	556 €/m ²
Savy	618	7 km ²	88 h/km ²	45.8%	4.9%	24 690 €/an	1 202 €/m ²
Foreste	166	4 km ²	42 h/km ²	41.6%	4.8%	18 850 €/an	857 €/m ²
Beauvois-en-Vermandois	263	7 km ²	38 h/km ²	44.9%	5.3%	22 740 €/an	1 243 €/m ²
Attilly	337	11 km ²	31 h/km ²	51%	5.6%	24 790 €/an	1 471 €/m ²
Happencourt	179	5 km ²	36 h/km ²	48%	5%	23 430 €/an	771 €/m ²
Aubigny-aux-Kaisnes	231	3 km ²	77 h/km ²	55.8%	9.5%	20 000 €/an	1 041 €/m ²
Germaine	84	4 km ²	21 h/km ²	47.6%	2.4%	NC	978 €/m ²
Lanchy	38	3 km ²	13 h/km ²	44.7%	5.3%	NC	NC
Fontaine-lès-Clercs (1 avis)	232	5 km ²	46 h/km ²	50.9%	5.2%	26 300 €/an	1 188 €/m ²
Villers-Saint-Christophe (1 avis)	418	9 km ²	46 h/km ²	45.7%	5.7%	23 520 €/an	1 144 €/m ²
Vermand	1 104	15 km ²	74 h/km ²	45.9%	5.8%	22 790 €/an	1 320 €/m ²
Bray-Saint-Christophe	64	2 km ²	32 h/km ²	50%	6.3%	NC	1 841 €/m ²

Avis sur la ville de Vaux-en-Vermandois



Moyenne par critère



Villes autour de Vaux-en-Vermandois

Ville	Note globale	Sécurité	Éducation	Sport Loisir	Environnement	Vie pratique
Étreillers	-	-	-	-	-	-
Fluquières	-	-	-	-	-	-
Roupy	-	-	-	-	-	-
Savy	-	-	-	-	-	-
Foreste	-	-	-	-	-	-
Beauvois-en-Vermandois	-	-	-	-	-	-
Attilly	-	-	-	-	-	-
Happencourt	-	-	-	-	-	-
Aubigny-aux-Kaisnes	-	-	-	-	-	-
Germaine	-	-	-	-	-	-
Lanchy	-	-	-	-	-	-
Fontaine-lès-Clercs (1 avis)	3.8	4.0	3.0	4.0	4.0	4.0
Villers-Saint-Christophe (1 avis)	2.6	3.0	4.0	2.0	4.0	0.0
Vermand	-	-	-	-	-	-
Bray-Saint-Christophe	-	-	-	-	-	-



Vous aimez votre ville ? Notez-la !

Et faites-nous part de vos remarques constructives



Avec

BIEN dans ma **VILLE** 