



Version web

Ville de Vaux

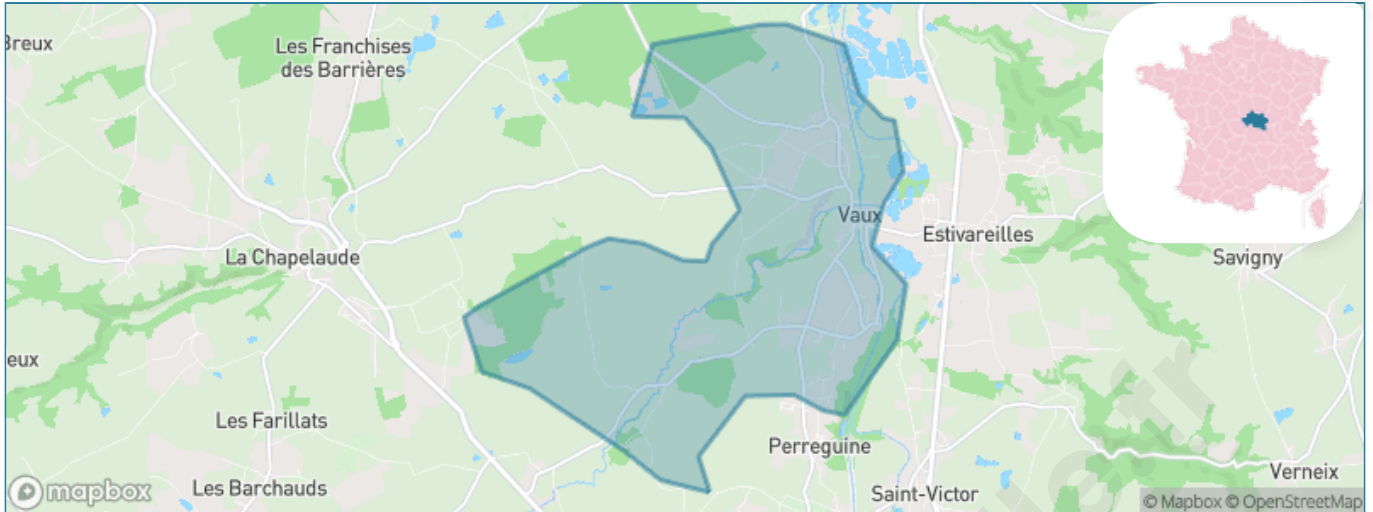
Présenté par

BIEN dans
ma **VILLE** 

Sommaire

Situation géographique	3
Statistiques sur la population	4
Evolution du nombre d'habitants	4
Tranche d'âge	5
0-14 ans	5
15-29 ans	5
30-44 ans	5
45-59 ans	5
60-74 ans	5
75-89 ans	5
90 ans et +	5
Activité professionnelle	5
Agriculteurs	5
Artisans, Commerçants	5
Cadres et sup.	5
Professions intermédiaires	5
Employé	5
Ouvrier	5
Retraité	5
Autres	5
Niveau de diplôme	6
Sans diplôme ou CEP	6
Brevet, BEPC, DNB	6
CAP-BEP ou équivalent	6
BAC ou équivalent	6
BAC+2	6
BAC+3 ou +4	6
BAC+5 ou plus	6
Composition des ménages	6
Couple sans enfant	6
Couple avec enfant(s)	6
Famille monoparentale	6
Colocation / Autre	6
Personnes seules	6
Profils électoraux	7
Premier tour	7
Sécurité	8
Evolution du nombre d'infractions	8
Pour comparer	9
Services à la population	10
Commerce	10
Éducation	10
Villes autour de Vaux	11

Situation géographique



i Informations clés

- **Région** : Auvergne-Rhône-Alpes
- **Département** : Allier
- **Code postal** : 03190
- **Superficie** : 18 km²



Statistiques sur la population



Nombre d'habitants

1 165



Age moyen

40 ans



Pop active

48.6%



Taux chômage

7.1%



Pop densité

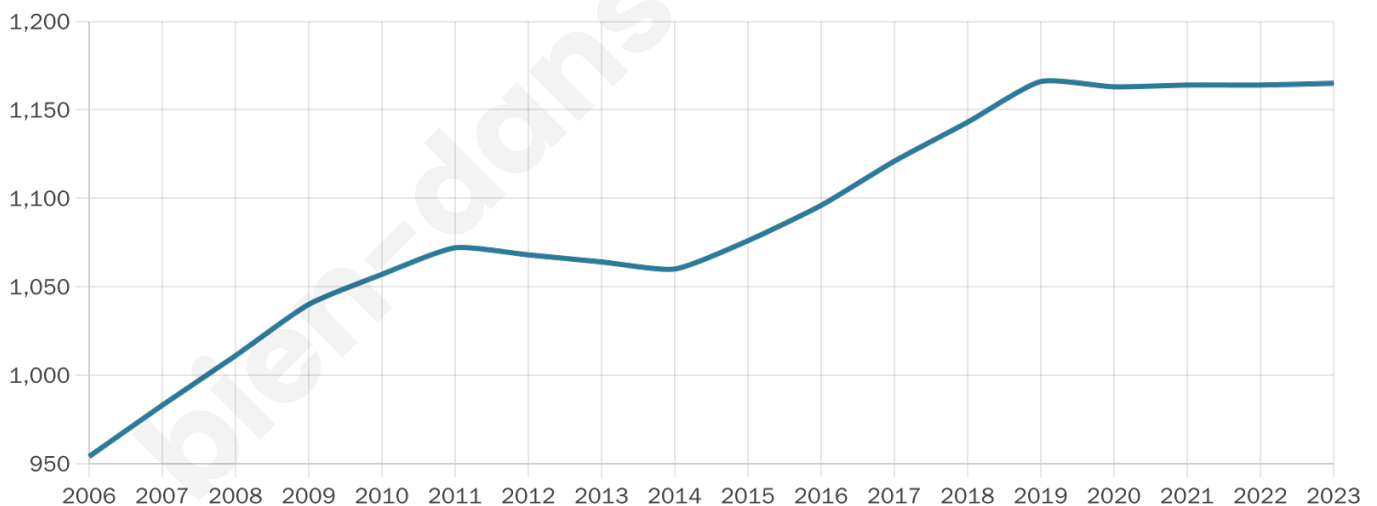
65 h/km²



Revenu moyen

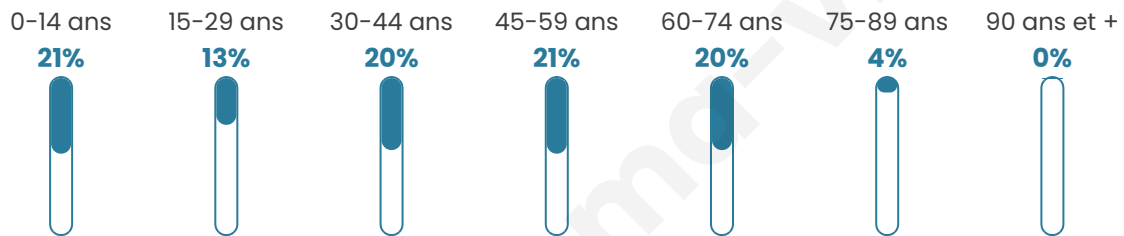
22 840 €/an

Evolution du nombre d'habitants

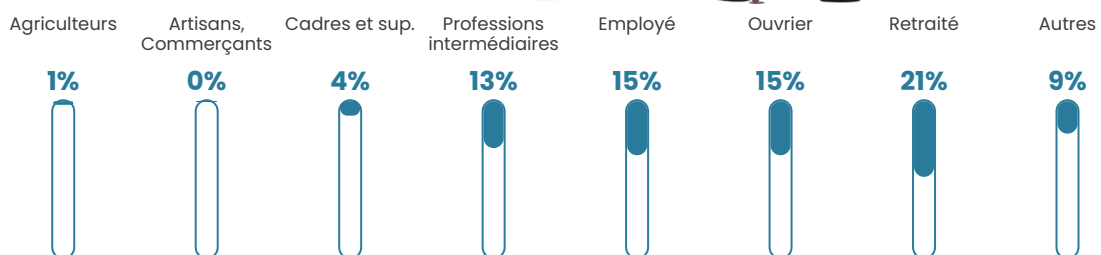


Sources : Institut national de la statistique et des études économiques (insee) selon Les dernières parutions officielles de 2024 portant sur les années 2020, 2021 et 2022.


Tranche d'âge




Activité professionnelle



Niveau de diplôme















Composition des ménages



Profils électoraux

Premier tour

	Marine LE PEN	39.04 %
	Emmanuel MACRON	20.91 %
	Jean-Luc MÉLENCHON	14.91 %
	Jean LASSALLE	6.43 %
	Éric ZEMMOUR	4.97 %
	Fabien ROUSSEL	2.92 %
	Valérie PÉCRESE	2.92 %
	Nicolas DUPONT- AIGNAN	2.34 %
	Yannick JADOT	1.90 %
	Anne HIDALGO	1.61 %
	Nathalie ARTHAUD	1.02 %
	Philippe POUTOU	1.02 %



877 inscrits

Participation : 81.87%

Votes blancs : 3.76%

Votes nuls : 0.97%

Second tour

	Emmanuel MACRON	39,75 %
	Marine LE PEN	60,25 %

877 inscrits

Participation : 80.5%

Votes blancs : 6.66%

Votes nuls : 3.54%

Sécurité



Agressions physiques / sexuelles

0



Cambriolages

0



Vols / dégradations

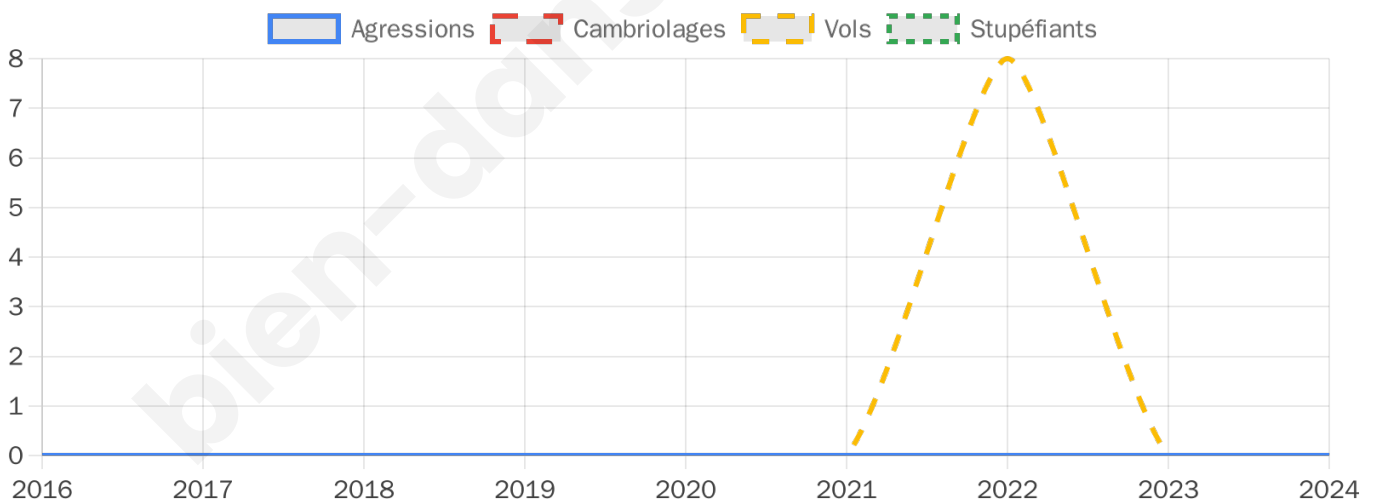
0



Stupéfiants

0

Evolution du nombre d'infractions



Pour comparer

(en proportion du nombre d'habitants)



Sources : Bases statistiques communale, départementale et régionale de la délinquance enregistrée par la police et la gendarmerie nationales selon les dernières parutions officielles de 2025 portant sur l'année 2024 ([data.gouv](https://data.gouv.fr)).

Agressions physiques / sexuelles : Violences sexuelles, coups et blessures volontaires intrafamiliaux, coups et blessures volontaires, autres coups, blessures volontaires et vols violents sans arme.

Cambriolages : Cambriolages de logements.

Vols : Vols avec armes, vols d'accessoires sur véhicules, vols dans les véhicules, vols de véhicules, vols sans violence contre des personnes, destructions, dégradations volontaires et escroqueries.

Stupéfiants : Trafic de stupéfiants dont (AFD) et usage de stupéfiants.

Services à la population



Commerce

Hypermarché	X Domérat 7km
Supermarché	X Domérat 7km
Superette	X Estivareilles 1km
Boulangerie	X Estivareilles 1km
Boucherie	X Montluçon 7km
Restaurant	1
Garage	2
Station-service	X Saint-Victor 3km
Banque	X Désertines 8km
La poste	1
Coiffeur	2
Tabac	X Montluçon 7km
Bars / discothèque	X Montluçon 7km
Bibliothèque	X Montluçon 9km
Cinéma	X Montluçon 10km
Vétérinaire	X Saint-Victor 4km



Santé

Pharmacie	X Estivareilles 1km
Hôpital	X Montluçon 9km
Laboratoire d'analyses médicales	X Montluçon 9km
Etablissement pour handicapé	X Montluçon 9km
EHPA	X Désertines 8km
Médecin	X Estivareilles 1km
Dentiste	X Désertines 8km
Chirurgien	X Désertines 9km
Dermatologue	X Estivareilles 1km
Anesthésiste	X Désertines 9km
Gastro-entérologue	X Montluçon 9km
Gynécologue	X Montluçon 10km
Cancérologue	X Nevers 76km
Neurologue	X Montluçon 9km
Ophthalmologue	X Montluçon 10km
ORL	X Estivareilles 1km
Cardiologue	X Montluçon 8km
Pédiatre	X Vichy 70km
Pneumologue	X Désertines 9km
Psychologue	X Montluçon 9km
Radiologue	X Montluçon 9km
Rhumatologue	X Montluçon 8km
Sage-femme	X Désertines 8km



Éducation

Crèche	X Montluçon 7km
Ecole maternelle Public	X Haut-Bocage 5km
Ecole maternelle Privé	X Bourges 73km
Ecole primaire Public	1
Ecole primaire Privé	X Montluçon 9km
Collège Public	X Montluçon 8km
Collège Privé	X Montluçon 9km
Lycée Public	X Montluçon 8km
Lycée Privé	X Montluçon 9km

Sources : Base Sirene des entreprises et de leurs établissements selon les dernières parutions officielles de 2025 portant sur l'année 2024 ([data.gouv](#)). Liste, localisation et tarifs des professionnels de santé selon les dernières parutions officielles de 2025 portant sur l'année 2024 ([opendatasoft](#)) et FINISS Extraction du Fichier des établissements selon les dernières parutions officielles de 2025 portant sur l'année 2024 ([data.gouv](#)). Adresse et géolocalisation des établissements d'enseignement du premier et second degrés selon les dernières parutions officielles de 2025 portant sur l'année 2024 ([data.education.gouv](#))

Villes autour de Vaux

Ville	Habitants	Superficie	Pop densité	Pop active	Taux chômage	Revenu moyen	Prix immobilier
Estivareilles	1 119	11 km ²	102 h/km ²	44.1%	3.1%	23 010 €/an	1 148 €/m ²
Saint-Victor	2 100	23 km ²	91 h/km ²	43.6%	3.4%	24 700 €/an	843 €/m ²
Audes (2 avis)	402	28 km ²	14 h/km ²	48.8%	3.7%	21 230 €/an	879 €/m ²
Reugny	266	7 km ²	38 h/km ²	40.2%	3.4%	22 020 €/an	1 001 €/m ²
Verneix	574	30 km ²	19 h/km ²	50.2%	5.7%	23 170 €/an	1 170 €/m ²
Haut-Bocage	841	70 km ²	12 h/km ²	52.1%	8.4%	20 780 €/an	862 €/m ²
La Chapelaude (1 avis)	938	28 km ²	34 h/km ²	44.5%	3.8%	22 330 €/an	1 043 €/m ²
Chazemais	504	29 km ²	17 h/km ²	43.8%	3.4%	21 570 €/an	548 €/m ²
Nassigny	194	18 km ²	11 h/km ²	50%	8.8%	21 980 €/an	1 459 €/m ²
Désertines (1 avis)	4 259	8 km ²	532 h/km ²	43.1%	5.2%	22 100 €/an	1 158 €/m ²
Crevant (1 avis)	705	36 km ²	20 h/km ²	38.9%	4.4%	20 190 €/an	832 €/m ²
Domérat (5 avis)	8 622	35 km ²	246 h/km ²	39.5%	4.7%	22 590 €/an	1 016 €/m ²
Montluçon (65 avis)	33 147	20 km ²	1 657 h/km ²	41.8%	7.7%	19 420 €/an	916 €/m ²
Bizeneuille	296	29 km ²	10 h/km ²	44.6%	3.7%	21 760 €/an	964 €/m ²
Saint-Angel	738	25 km ²	30 h/km ²	48.1%	4.3%	24 690 €/an	992 €/m ²

bien-dans-ma-ville.fr



Vous aimez votre ville ? Notez-la !

Et faites-nous part de vos remarques constructives



Avec

BIEN dans
ma **VILLE** 