



Version web

# Ville de Vaupillon

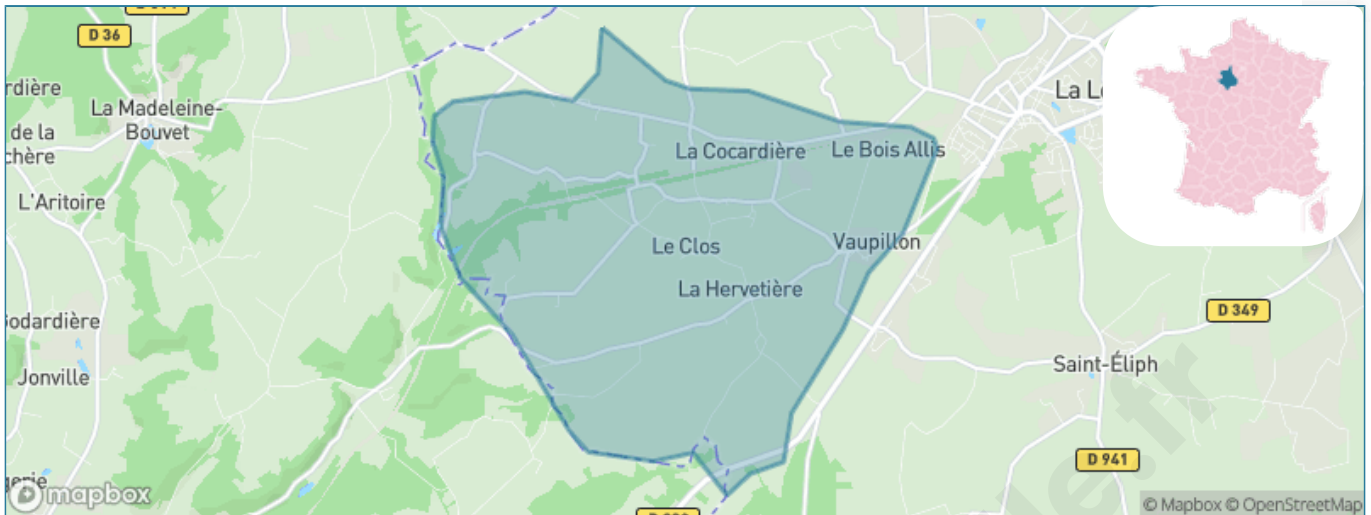
Présenté par

**BIEN** dans  
ma **VILLE** 

# Sommaire

|   |    |
|---|----|
| Situation géographique .....            | 3  |
| Statistiques sur la population .....    | 4  |
| Evolution du nombre d'habitants .....   | 4  |
| Tranche d'âge .....                     | 5  |
| 0-14 ans .....                          | 5  |
| 15-29 ans .....                         | 5  |
| 30-44 ans .....                         | 5  |
| 45-59 ans .....                         | 5  |
| 60-74 ans .....                         | 5  |
| 75-89 ans .....                         | 5  |
| 90 ans et + .....                       | 5  |
| Activité professionnelle .....          | 5  |
| Agriculteurs .....                      | 5  |
| Artisans, Commerçants .....             | 5  |
| Cadres et sup. ....                     | 5  |
| Professions intermédiaires .....        | 5  |
| Employé .....                           | 5  |
| Ouvrier .....                           | 5  |
| Retraité .....                          | 5  |
| Autres .....                            | 5  |
| Niveau de diplôme .....                 | 6  |
| Sans diplôme ou CEP .....               | 6  |
| Brevet, BEPC, DNB .....                 | 6  |
| CAP-BEP ou équivalent .....             | 6  |
| BAC ou équivalent .....                 | 6  |
| BAC+2 .....                             | 6  |
| BAC+3 ou +4 .....                       | 6  |
| BAC+5 ou plus .....                     | 6  |
| Composition des ménages .....           | 6  |
| Couple sans enfant .....                | 6  |
| Couple avec enfant(s) .....             | 6  |
| Famille monoparentale .....             | 6  |
| Colocation / Autre .....                | 6  |
| Personnes seules .....                  | 6  |
| Profils électoraux .....                | 7  |
| Premier tour .....                      | 7  |
| Sécurité .....                          | 8  |
| Evolution du nombre d'infractions ..... | 8  |
| Pour comparer .....                     | 9  |
| Services à la population .....          | 10 |
| Commerce .....                          | 10 |
| Éducation .....                         | 10 |
| Villes autour de Vaupillon .....        | 11 |

# Situation géographique



## i Informations clés

- **Région** : Centre-Val de Loire
- **Département** : Eure-et-Loir
- **Code postal** : 28240
- **Superficie** : 12 km<sup>2</sup>



# Statistiques sur la population



Nombre d'habitants

**466**



Age moyen

**43 ans**



Pop active

**47.2%**



Taux chômage

**8.2%**



Pop densité

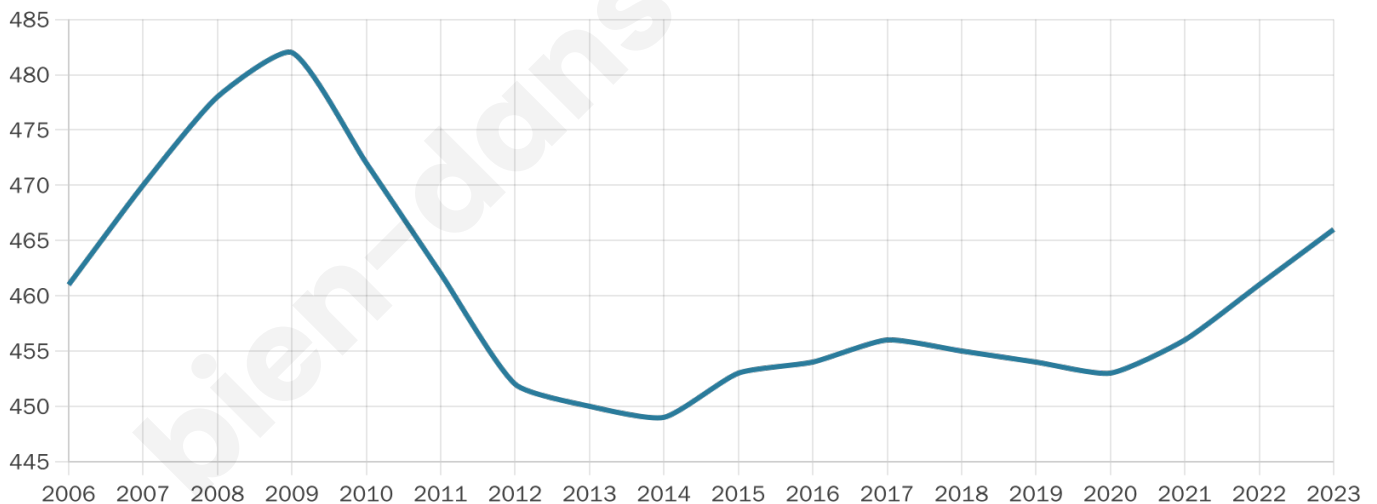
**39 h/km<sup>2</sup>**



Revenu moyen

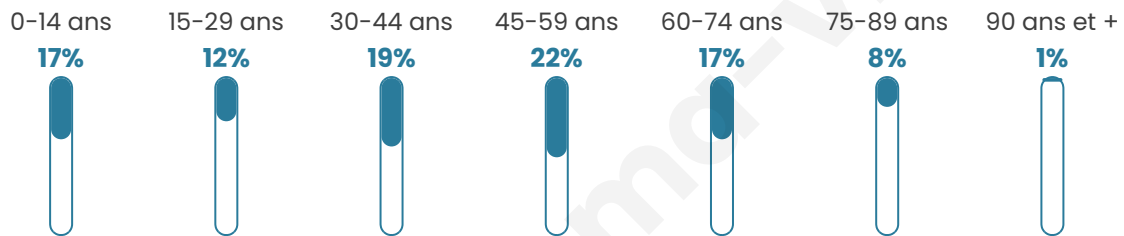
**23 710 €/an**

## Evolution du nombre d'habitants

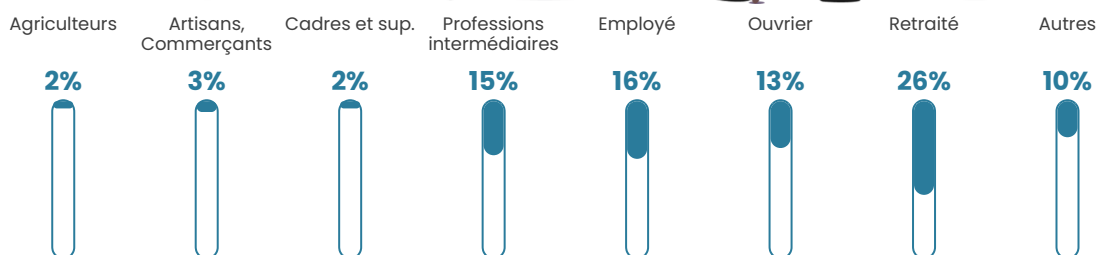


Sources : Institut national de la statistique et des études économiques (insee) selon Les dernières parutions officielles de 2024 portant sur les années 2020, 2021 et 2022.


## Tranche d'âge




## Activité professionnelle



## Niveau de diplôme



## Composition des ménages



# Profils électoraux

## Premier tour

|   |                       |         |
|---|-----------------------|---------|
|    | Marine LE PEN         | 37.70 % |
|    | Emmanuel MACRON       | 21.03 % |
|    | Jean-Luc MÉLENCHON    | 15.48 % |
|    | Éric ZEMMOUR          | 6.35 %  |
|    | Valérie PÉCRESSE      | 6.35 %  |
|   | Yannick JADOT         | 4.37 %  |
|  | Nicolas DUPONT-AIGNAN | 4.37 %  |
|  | Jean LASSALLE         | 2.38 %  |
|  | Fabien ROUSSEL        | 1.59 %  |
|  | Anne HIDALGO          | 0.40 %  |
|  | Nathalie ARTHAUD      | 0.00 %  |
|  | Philippe POUTOU       | 0.00 %  |



### 366 inscrits

Participation : 70.22%

Votes blancs : 1.95%

Votes nuls : 0.00%

## Second tour

|   |                 |         |
|---|-----------------|---------|
|  | Emmanuel MACRON | 39,68 % |
|  | Marine LE PEN   | 60,32 % |

### 363 inscrits

Participation : 74.93%

Votes blancs : 8.09%

Votes nuls : 1.1%

# Sécurité



Agressions physiques / sexuelles

0



Cambriolages

0



Vols / dégradations

0



Stupéfiants

0

## Evolution du nombre d'infractions



## Pour comparer

(en proportion du nombre d'habitants)

■ Ville ■ Département ■ Région



Sources : Bases statistiques communale, départementale et régionale de la délinquance enregistrée par la police et la gendarmerie nationales selon les dernières parutions officielles de 2025 portant sur l'année 2024 ([data.gouv](https://data.gouv.fr)).

Agressions physiques / sexuelles : Violences sexuelles, coups et blessures volontaires intrafamiliaux, coups et blessures volontaires, autres coups, blessures volontaires et vols violents sans arme.

Cambriolages : Cambriolages de logements.

Vols : Vols avec armes, vols d'accessoires sur véhicules, vols dans les véhicules, vols de véhicules, vols sans violence contre des personnes, destructions, dégradations volontaires et escroqueries.

Stupéfiants : Trafic de stupéfiants dont (AFD) et usage de stupéfiants.

# Services à la population



## Commerce

|                    |   |
|--------------------|---|
| Hypermarché        | X <a href="#">Arcisses</a> 20km           |
| Supermarché        | X <a href="#">La Loupe</a> 1km            |
| Superette          | X <a href="#">La Loupe</a> 1km            |
| Boulangerie        | X <a href="#">La Loupe</a> 1km            |
| Boucherie          | X <a href="#">La Loupe</a> 1km            |
| Restaurant         | X <a href="#">La Loupe</a> 1km            |
| Garage             | X <a href="#">La Loupe</a> 1km            |
| Station-service    | X <a href="#">La Loupe</a> 1km            |
| Banque             | X <a href="#">La Loupe</a> 1km            |
| La poste           | <b>1</b>                                  |
| Coiffeur           | X <a href="#">La Loupe</a> 1km            |
| Tabac              | X <a href="#">Champrond-en-Gâtine</a> 9km |
| Bars / discothèque | X <a href="#">La Loupe</a> 1km            |
| Bibliothèque       | X <a href="#">Champrond-en-Gâtine</a> 9km |
| Cinéma             | X <a href="#">Senonches</a> 11km          |
| Vétérinaire        | X <a href="#">La Loupe</a> 2km            |



## Santé

|                                  |  |
|----------------------------------|--|
| Pharmacie                        | X <a href="#">La Loupe</a> 1km                   |
| Hôpital                          | X <a href="#">Nogent-le-Rotrou</a> 21km          |
| Laboratoire d'analyses médicales | X <a href="#">La Loupe</a> 1km                   |
| Etablissement pour handicapé     | X <a href="#">Manou</a> 6km                      |
| EHPA                             | X <a href="#">La Loupe</a> 1km                   |
| Médecin                          | X <a href="#">La Loupe</a> 1km                   |
| Dentiste                         | X <a href="#">La Loupe</a> 2km                   |
| Chirurgien                       | X <a href="#">Verneuil d'Avre et d'Iton</a> 31km |
| Dermatologue                     | X <a href="#">Nogent-le-Rotrou</a> 21km          |
| Anesthésiste                     | X <a href="#">Verneuil d'Avre et d'Iton</a> 31km |
| Gastro-entérologue               | X <a href="#">Nogent-le-Rotrou</a> 21km          |
| Gynécologue                      | X <a href="#">Nogent-le-Rotrou</a> 22km          |
| Cancérologue                     | X <a href="#">Mainvilliers</a> 33km              |
| Neurologue                       | X <a href="#">Chartres</a> 36km                  |
| Ophthalmologue                   | X <a href="#">Nogent-le-Rotrou</a> 20km          |
| ORL                              | X <a href="#">Verneuil d'Avre et d'Iton</a> 31km |
| Cardiologue                      | X <a href="#">Verneuil d'Avre et d'Iton</a> 31km |
| Pédiatre                         | X <a href="#">Perche en Nocé</a> 25km            |
| Pneumologue                      | X <a href="#">Mainvilliers</a> 33km              |
| Psychologue                      | X <a href="#">Senonches</a> 11km                 |
| Radiologue                       | X <a href="#">Verneuil d'Avre et d'Iton</a> 31km |
| Rhumatologue                     | X <a href="#">Fontaine-Simon</a> 4km             |
| Sage-femme                       | X <a href="#">La Loupe</a> 1km                   |



## Éducation

|                         |   |
|-------------------------|---|
| Crèche                  | X <a href="#">Saint-Éliph</a> 2km                 |
| Ecole maternelle Public | X <a href="#">La Loupe</a> 1km                    |
| Ecole maternelle Privé  | X <a href="#">Pontgouin</a> 12km                  |
| Ecole primaire Public   | <b>1</b>  |
| Ecole primaire Privé    | X <a href="#">La Loupe</a> 1km                    |
| Collège Public          | X <a href="#">La Loupe</a> 2km                    |
| Collège Privé           | X <a href="#">Saint-Maurice-Saint-Germain</a> 7km |
| Lycée Public            | X <a href="#">Nogent-le-Rotrou</a> 21km           |
| Lycée Privé             | X <a href="#">Saint-Maurice-Saint-Germain</a> 7km |

Sources : Base Sirene des entreprises et de leurs établissements selon les dernières parutions officielles de 2025 portant sur l'année 2024 ([data.gouv](#)). Liste, localisation et tarifs des professionnels de santé selon les dernières parutions officielles de 2025 portant sur l'année 2024 ([opendatasoft](#)) et FINISS Extraction du Fichier des établissements selon les dernières parutions officielles de 2025 portant sur l'année 2024 ([data.gouv](#)). Adresse et géolocalisation des établissements d'enseignement du premier et second degrés selon les dernières parutions officielles de 2025 portant sur l'année 2024 ([data.education.gouv](#))

## Villes autour de Vaupillon

| Ville                                | Habitants | Superficie         | Pop densité           | Pop active | Taux chômage | Revenu moyen | Prix immobilier        |
|--------------------------------------|-----------|--------------------|-----------------------|------------|--------------|--------------|------------------------|
| La Loupe (13 avis)                   | 3 191     | 7 km <sup>2</sup>  | 456 h/km <sup>2</sup> | 39.4%      | 6.3%         | 19 340 €/an  | 1 183 €/m <sup>2</sup> |
| Meaucé                               | 501       | 11 km <sup>2</sup> | 46 h/km <sup>2</sup>  | 42.5%      | 4.6%         | 21 650 €/an  | 1 188 €/m <sup>2</sup> |
| Saint-Éliph (1 avis)                 | 828       | 23 km <sup>2</sup> | 36 h/km <sup>2</sup>  | 47.6%      | 2.4%         | 22 490 €/an  | 1 251 €/m <sup>2</sup> |
| Fontaine-Simon (1 avis)              | 888       | 16 km <sup>2</sup> | 56 h/km <sup>2</sup>  | 48.9%      | 5%           | 22 150 €/an  | 1 162 €/m <sup>2</sup> |
| Manou                                | 608       | 13 km <sup>2</sup> | 47 h/km <sup>2</sup>  | 42.9%      | 5.3%         | 22 410 €/an  | 1 323 €/m <sup>2</sup> |
| Le Pas-Saint-l'Homer                 | 129       | 9 km <sup>2</sup>  | 14 h/km <sup>2</sup>  | 46.5%      | 0.8%         | 24 000 €/an  | 923 €/m <sup>2</sup>   |
| Belhomert-Guéhouville (1 avis)       | 810       | 11 km <sup>2</sup> | 74 h/km <sup>2</sup>  | 45.1%      | 5.1%         | 21 940 €/an  | 1 304 €/m <sup>2</sup> |
| Saint-Maurice-Saint-Germain (1 avis) | 528       | 12 km <sup>2</sup> | 44 h/km <sup>2</sup>  | 35.2%      | 3.8%         | 23 400 €/an  | 1 449 €/m <sup>2</sup> |
| La Madeleine-Bouvet                  | 400       | 12 km <sup>2</sup> | 33 h/km <sup>2</sup>  | 46%        | 5.5%         | 22 600 €/an  | 1 111 €/m <sup>2</sup> |
| Montireau                            | 136       | 10 km <sup>2</sup> | 14 h/km <sup>2</sup>  | 49.3%      | 5.1%         | 22 820 €/an  | 1 288 €/m <sup>2</sup> |
| Saint-Victor-de-Buthon               | 510       | 27 km <sup>2</sup> | 19 h/km <sup>2</sup>  | 44.1%      | 3.3%         | 23 150 €/an  | 1 095 €/m <sup>2</sup> |
| Les Menus                            | 244       | 11 km <sup>2</sup> | 22 h/km <sup>2</sup>  | 47.1%      | 5.3%         | 21 680 €/an  | 1 297 €/m <sup>2</sup> |
| La Bazouge-du-Désert                 | 1 095     | 24 km <sup>2</sup> | 46 h/km <sup>2</sup>  | 45.8%      | 3.4%         | 21 700 €/an  | 1 117 €/m <sup>2</sup> |
| Montlandon                           | 252       | 2 km <sup>2</sup>  | 126 h/km <sup>2</sup> | 48.4%      | 6.3%         | 22 630 €/an  | 871 €/m <sup>2</sup>   |
| Bretoncelles                         | 1 455     | 40 km <sup>2</sup> | 36 h/km <sup>2</sup>  | 41.7%      | 5.4%         | 21 560 €/an  | 1 176 €/m <sup>2</sup> |

bien-dans-ma-ville.fr



# Vous aimez votre ville ? Notez-la !

Et faites-nous part de vos remarques constructives



Avec

**BIEN** dans ma **VILLE** 