



Version web

Ville de La Vaupalière

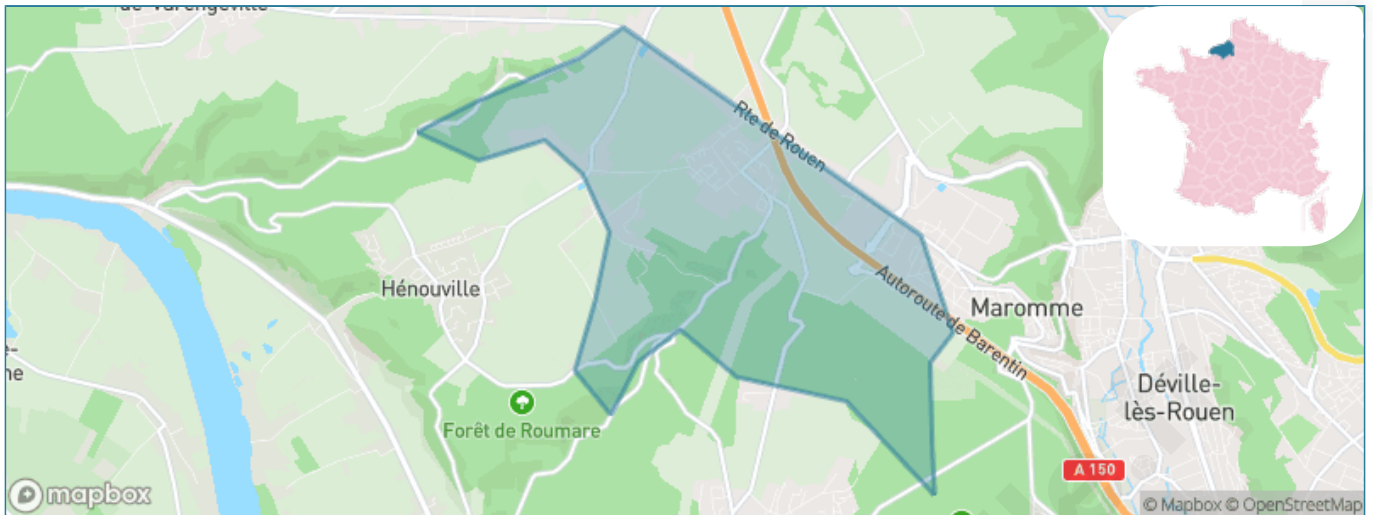
Présenté par

BIEN dans
ma **VILLE** 

Sommaire

Situation géographique	3
Statistiques sur la population	4
Evolution du nombre d'habitants	4
Tranche d'âge	5
0-14 ans	5
15-29 ans	5
30-44 ans	5
45-59 ans	5
60-74 ans	5
75-89 ans	5
90 ans et +	5
Activité professionnelle	5
Agriculteurs	5
Artisans, Commerçants	5
Cadres et sup.	5
Professions intermédiaires	5
Employé	5
Ouvrier	5
Retraité	5
Autres	5
Niveau de diplôme	6
Sans diplôme ou CEP	6
Brevet, BEPC, DNB	6
CAP-BEP ou équivalent	6
BAC ou équivalent	6
BAC+2	6
BAC+3 ou +4	6
BAC+5 ou plus	6
Composition des ménages	6
Couple sans enfant	6
Couple avec enfant(s)	6
Famille monoparentale	6
Colocation / Autre	6
Personnes seules	6
Profils électoraux	7
Premier tour	7
Sécurité	8
Evolution du nombre d'infractions	8
Pour comparer	9
Services à la population	10
Commerce	10
Éducation	10
Villes autour de La Vaupalière	11

Situation géographique



i Informations clés

- **Région** : Normandie
- **Département** : Seine-Maritime
- **Code postal** : 76150
- **Superficie** : 8 km²



Statistiques sur la population



Nombre d'habitants

1 245



Age moyen

41 ans



Pop active

45.3%



Taux chômage

3.6%



Pop densité

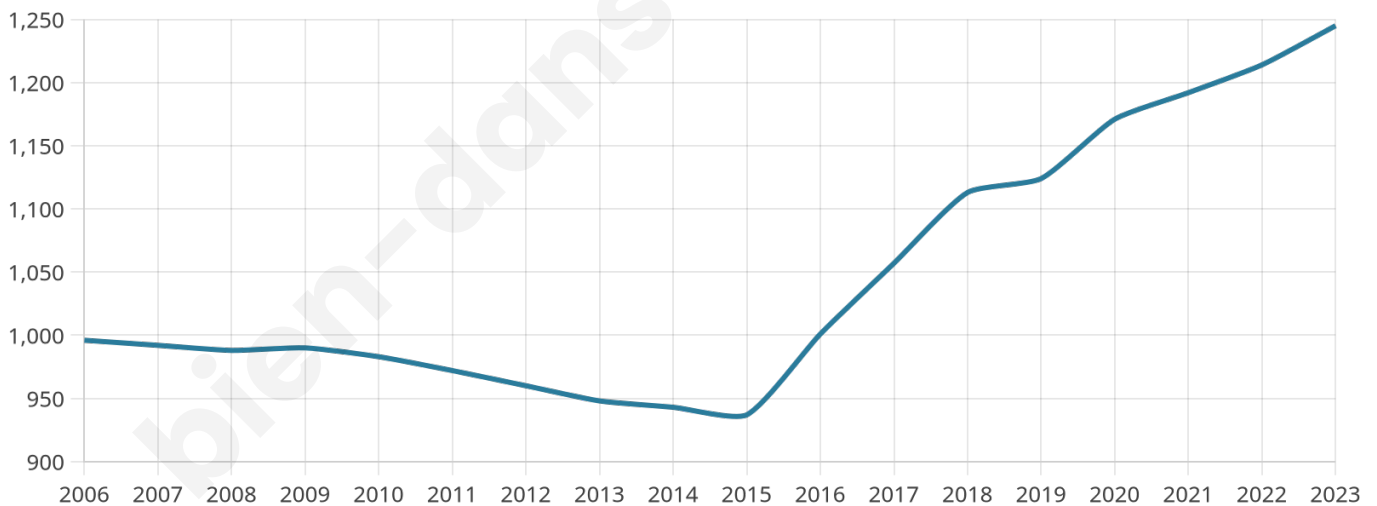
156 h/km²



Revenu moyen

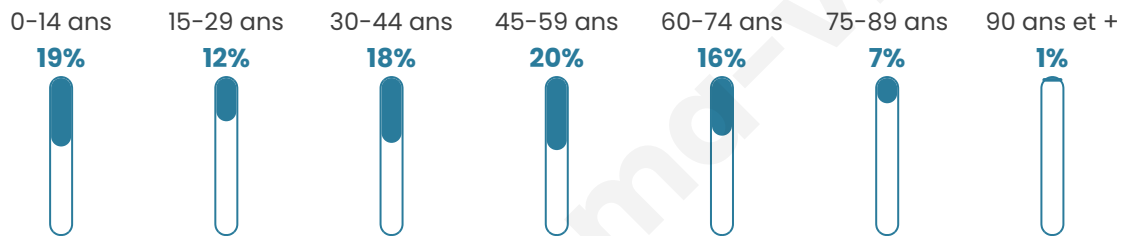
26 730 €/an

Evolution du nombre d'habitants

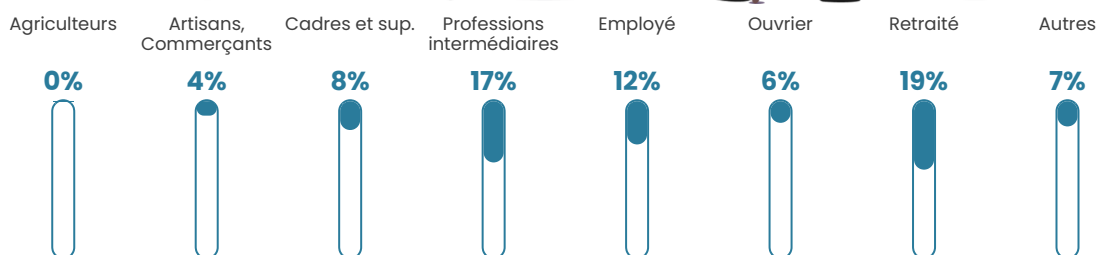


Sources : Institut national de la statistique et des études économiques (insee) selon Les dernières parutions officielles de 2024 portant sur les années 2020, 2021 et 2022.


Tranche d'âge




Activité professionnelle



Niveau de diplôme















Composition des ménages



Profils électoraux

Premier tour

	Emmanuel MACRON	33.33 %
	Marine LE PEN	24.79 %
	Jean-Luc MÉLENCHON	19.47 %
	Éric ZEMMOUR	5.88 %
	Valérie PÉCRESSÉ	4.76 %
	Yannick JADOT	2.94 %
	Jean LASSALLE	2.66 %
	Fabien ROUSSEL	2.24 %
	Anne HIDALGO	1.68 %
	Nicolas DUPONT- AIGNAN	1.40 %
	Philippe POUTOU	0.70 %
	Nathalie ARTHAUD	0.14 %



886 inscrits

Participation : 82.62%

Votes blancs : 2.19%

Votes nuls : 0.27%

Second tour

	Emmanuel MACRON	60,88 %
	Marine LE PEN	39,12 %

886 inscrits

Participation : 85.1%

Votes blancs : 7.82%

Votes nuls : 1.99%

Sécurité



Agressions physiques / sexuelles

0



Cambriolages

0



Vols / dégradations

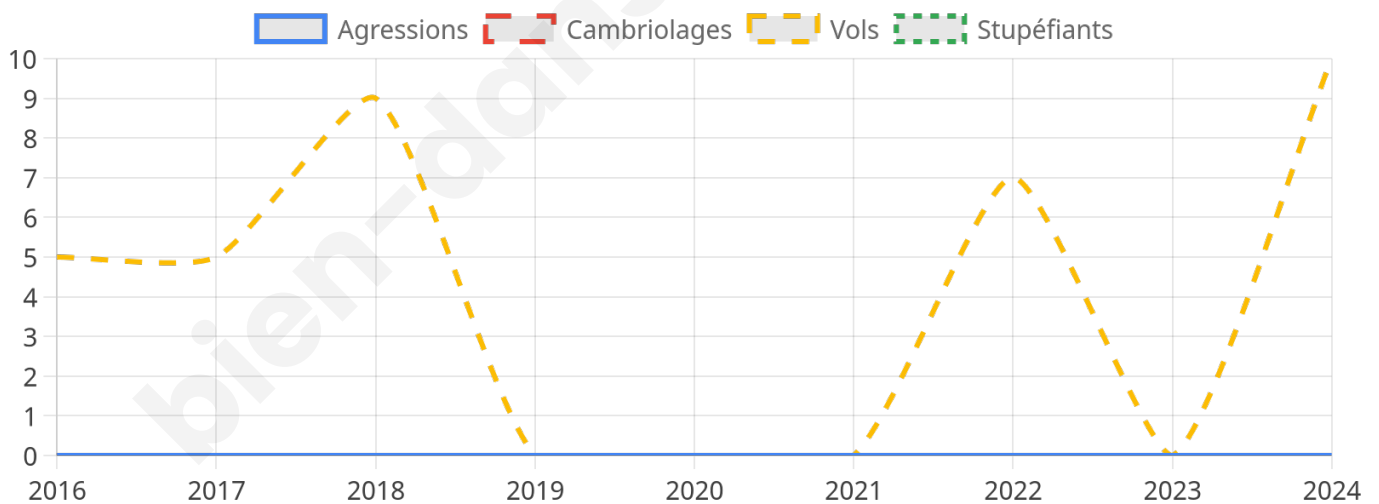
10



Stupéfiants

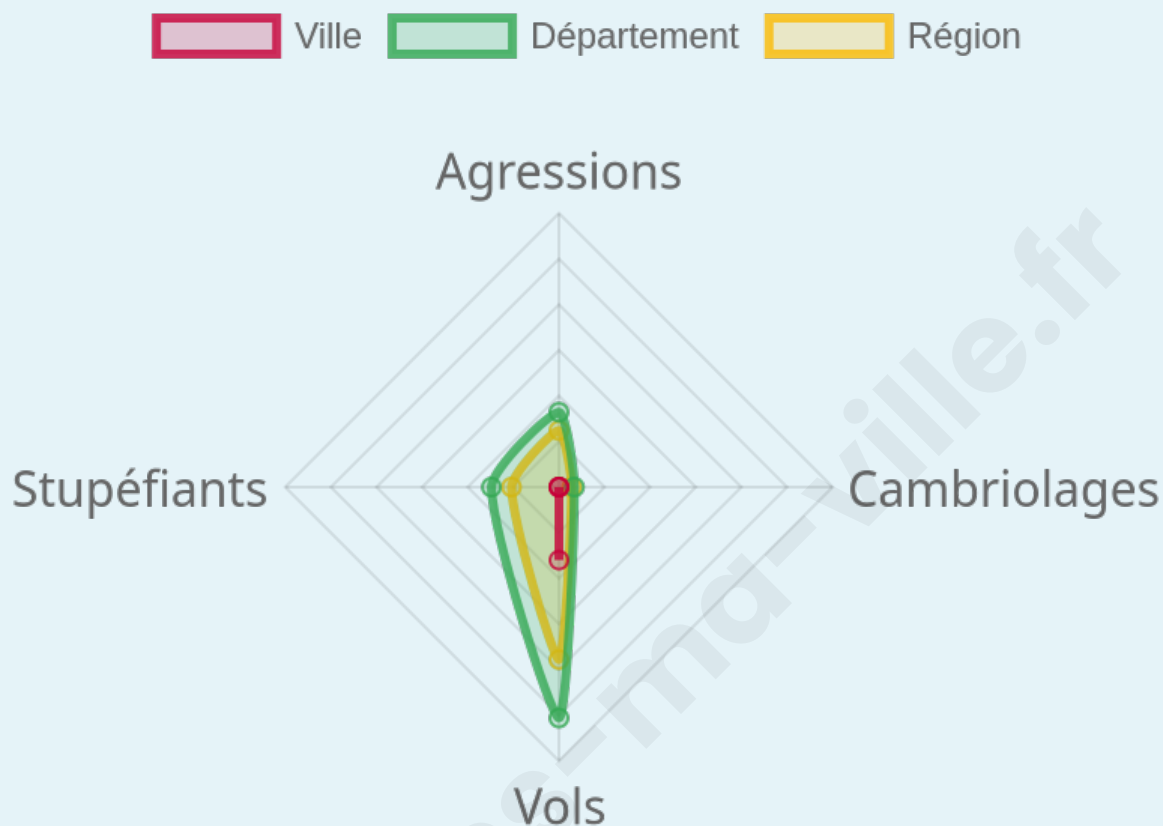
0

Evolution du nombre d'infractions



Pour comparer

(en proportion du nombre d'habitants)



Sources : Bases statistiques communale, départementale et régionale de la délinquance enregistrée par la police et la gendarmerie nationales selon les dernières parutions officielles de 2025 portant sur l'année 2024 ([data.gouv](https://data.gouv.fr)).

Agressions physiques / sexuelles : Violences sexuelles, coups et blessures volontaires intrafamiliaux, coups et blessures volontaires, autres coups, blessures volontaires et vols violents sans arme.

Cambriolages : Cambriolages de logements.

Vols : Vols avec armes, vols d'accessoires sur véhicules, vols dans les véhicules, vols de véhicules, vols sans violence contre des personnes, destructions, dégradations volontaires et escroqueries.

Stupéfiants : Trafic de stupéfiants dont (AFD) et usage de stupéfiants.

Services à la population



Commerce

Hypermarché	X Maromme 2km
Supermarché	X Saint-Jean-du-Cardonnay 1km
Superette	X Maromme 1km
Boulangerie	1
Boucherie	X Maromme 2km
Restaurant	1
Garage	5
Station-service	X Saint-Jean-du-Cardonnay 2km
Banque	X Maromme 2km
La poste	X Maromme 1km
Coiffeur	2
Tabac	X Canteleu 3km
Bars / discothèque	1
Bibliothèque	X Déville-lès-Rouen 3km
Cinéma	X Mont-Saint-Aignan 5km
Vétérinaire	X Maromme 1km



Santé

Pharmacie	X Maromme 1km
Hôpital	X Mont-Saint-Aignan 5km
Laboratoire d'analyses médicales	X Maromme 2km
Etablissement pour handicapé	X Maromme 1km
EHPA	X Maromme 2km
Médecin	X Maromme 1km
Dentiste	3
Chirurgien	X Rouen 7km
Dermatologue	X Mont-Saint-Aignan 5km
Anesthésiste	X Bois-Guillaume 7km
Gastro-entérologue	X Bois-Guillaume 7km
Gynécologue	X Rouen 7km
Cancérologue	X Rouen 8km
Neurologue	X Bois-Guillaume 7km
Ophthalmologue	X Mont-Saint-Aignan 6km
ORL	X Bois-Guillaume 7km
Cardiologue	X Bois-Guillaume 7km
Pédiatre	X Maromme 2km
Pneumologue	X Rouen 7km
Psychologue	X Mont-Saint-Aignan 4km
Radiologue	X Maromme 2km
Rhumatologue	X Maromme 2km
Sage-femme	X Maromme 2km



Éducation

Crèche	2
Ecole maternelle Public	X Maromme 1km
Ecole maternelle Privé	X Morainville-Jouveaux 51km
Ecole primaire Public	1
Ecole primaire Privé	X Maromme 2km
Collège Public	X Maromme 2km
Collège Privé	X Déville-lès-Rouen 4km
Lycée Public	X Maromme 2km
Lycée Privé	X Rouen 6km

Sources : Base Sirene des entreprises et de leurs établissements selon les dernières parutions officielles de 2025 portant sur l'année 2024 ([data.gouv](#)). Liste, localisation et tarifs des professionnels de santé selon les dernières parutions officielles de 2025 portant sur l'année 2024 ([opendatasoft](#)) et FINISS Extraction du Fichier des établissements selon les dernières parutions officielles de 2025 portant sur l'année 2024 ([data.gouv](#)). Adresse et géolocalisation des établissements d'enseignement du premier et second degrés selon les dernières parutions officielles de 2025 portant sur l'année 2024 ([data.education.gouv](#))

Villes autour de La Vaupalière

Ville	Habitants	Superficie	Pop densité	Pop active	Taux chômage	Revenu moyen	Prix immobilier
Saint-Jean-du-Cardonnay (2 avis)	1 356	7 km ²	194 h/km ²	45.6%	2.8%	27 660 €/an	2 234 €/m ²
Déville-lès-Rouen (11 avis)	10 802	3 km ²	3 601 h/km ²	50.4%	7.9%	19 820 €/an	1 727 €/m ²
Maromme (18 avis)	10 957	4 km ²	2 739 h/km ²	43.7%	9.8%	18 590 €/an	1 580 €/m ²
Montigny (3 avis)	1 278	7 km ²	183 h/km ²	42.9%	2.5%	32 060 €/an	2 156 €/m ²
Notre-Dame-de-Bondeville (4 avis)	7 071	6 km ²	1 179 h/km ²	45.6%	6.6%	22 570 €/an	1 926 €/m ²
Hénouville	1 406	10 km ²	141 h/km ²	44.1%	2.1%	28 850 €/an	2 209 €/m ²
Canteleu (4 avis)	14 402	17 km ²	847 h/km ²	41%	8.2%	18 480 €/an	1 731 €/m ²
Le Houlme (3 avis)	4 130	3 km ²	1 377 h/km ²	45.3%	7.3%	21 270 €/an	1 709 €/m ²
Mont-Saint-Aignan (7 avis)	20 165	7 km ²	2 881 h/km ²	40.5%	5.5%	28 790 €/an	2 331 €/m ²
Saint-Martin-de-Boscherville	1 515	12 km ²	126 h/km ²	44.4%	2.8%	32 010 €/an	2 211 €/m ²
Roumare	1 560	10 km ²	156 h/km ²	45.2%	3.3%	28 540 €/an	2 034 €/m ²
Malaunay (6 avis)	6 221	9 km ²	691 h/km ²	45.2%	4.9%	22 540 €/an	1 943 €/m ²
Pissy-Pôville	1 276	11 km ²	116 h/km ²	46.6%	3.9%	26 740 €/an	1 895 €/m ²
Le Petit-Quevilly (19 avis)	22 208	4 km ²	5 552 h/km ²	46.1%	8.1%	18 940 €/an	1 611 €/m ²
Houpeville (3 avis)	2 814	20 km ²	141 h/km ²	48.4%	2.4%	28 650 €/an	2 155 €/m ²

bien-dans-ma-ville.fr



Vous aimez votre ville ? Notez-la !

Et faites-nous part de vos remarques constructives



Avec

BIEN dans
ma **VILLE** 