



Version web

Ville de Vaunoise

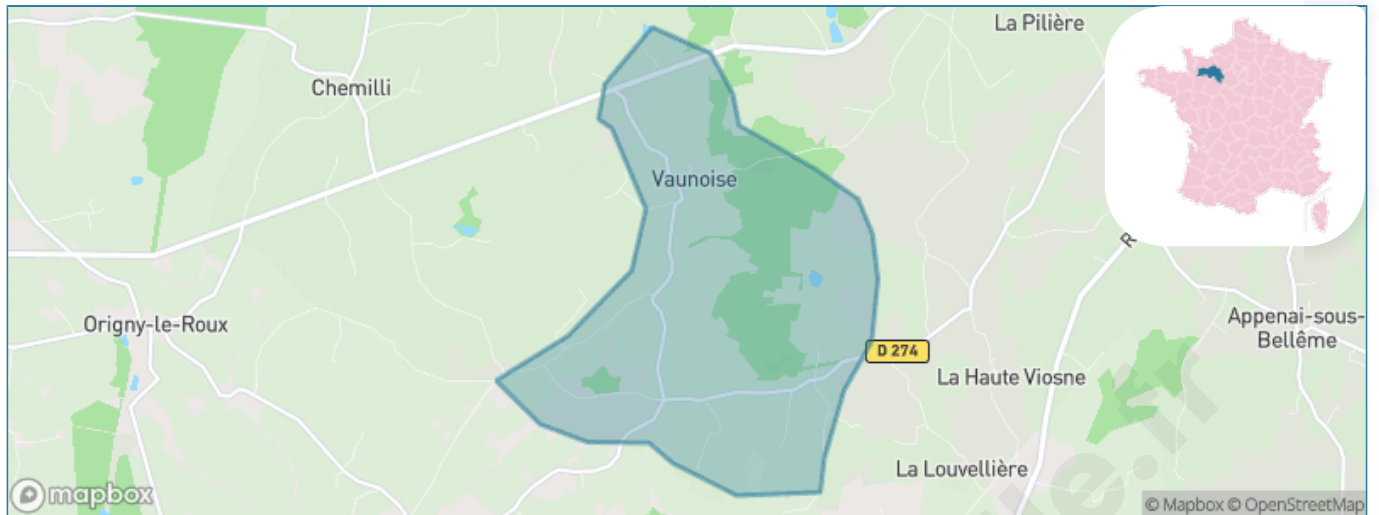
Présenté par

BIEN dans
ma **VILLE** 

Sommaire

Situation géographique	3
Statistiques sur la population	4
Evolution du nombre d'habitants	4
Tranche d'âge	5
0-14 ans	5
15-29 ans	5
30-44 ans	5
45-59 ans	5
60-74 ans	5
75-89 ans	5
90 ans et +	5
Activité professionnelle	5
Agriculteurs	5
Artisans, Commerçants	5
Cadres et sup.	5
Professions intermédiaires	5
Employé	5
Ouvrier	5
Retraité	5
Autres	5
Niveau de diplôme	6
Sans diplôme ou CEP	6
Brevet, BEPC, DNB	6
CAP-BEP ou équivalent	6
BAC ou équivalent	6
BAC+2	6
BAC+3 ou +4	6
BAC+5 ou plus	6
Composition des ménages	6
Couple sans enfant	6
Couple avec enfant(s)	6
Famille monoparentale	6
Colocation / Autre	6
Personnes seules	6
Profils électoraux	7
Premier tour	7
Sécurité	8
Evolution du nombre d'infractions	8
Pour comparer	9
Services à la population	10
Commerce	10
Éducation	10
Villes autour de Vaunoise	11

Situation géographique



i Informations clés

- **Région** : Normandie
- **Département** : Orne
- **Code postal** : 61130
- **Superficie** : 7 km²



Statistiques sur la population



Nombre d'habitants

97



Age moyen

44 ans



Pop active

53.6%



Taux chômage

1.4%



Pop densité

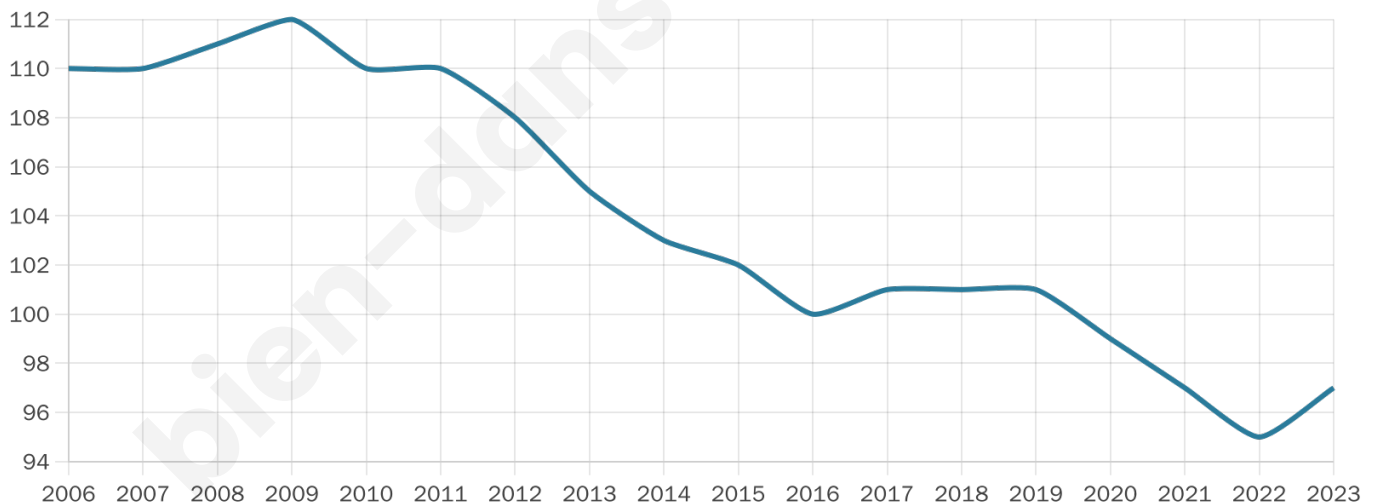
14 h/km²



Revenu moyen

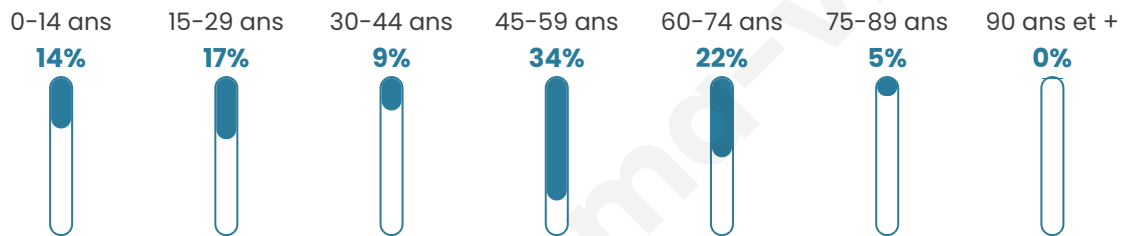
NC

Evolution du nombre d'habitants

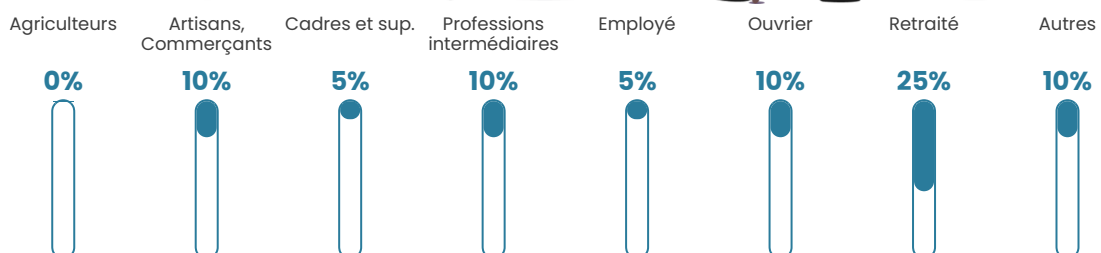


Sources : Institut national de la statistique et des études économiques (insee) selon Les dernières parutions officielles de 2024 portant sur les années 2020, 2021 et 2022.

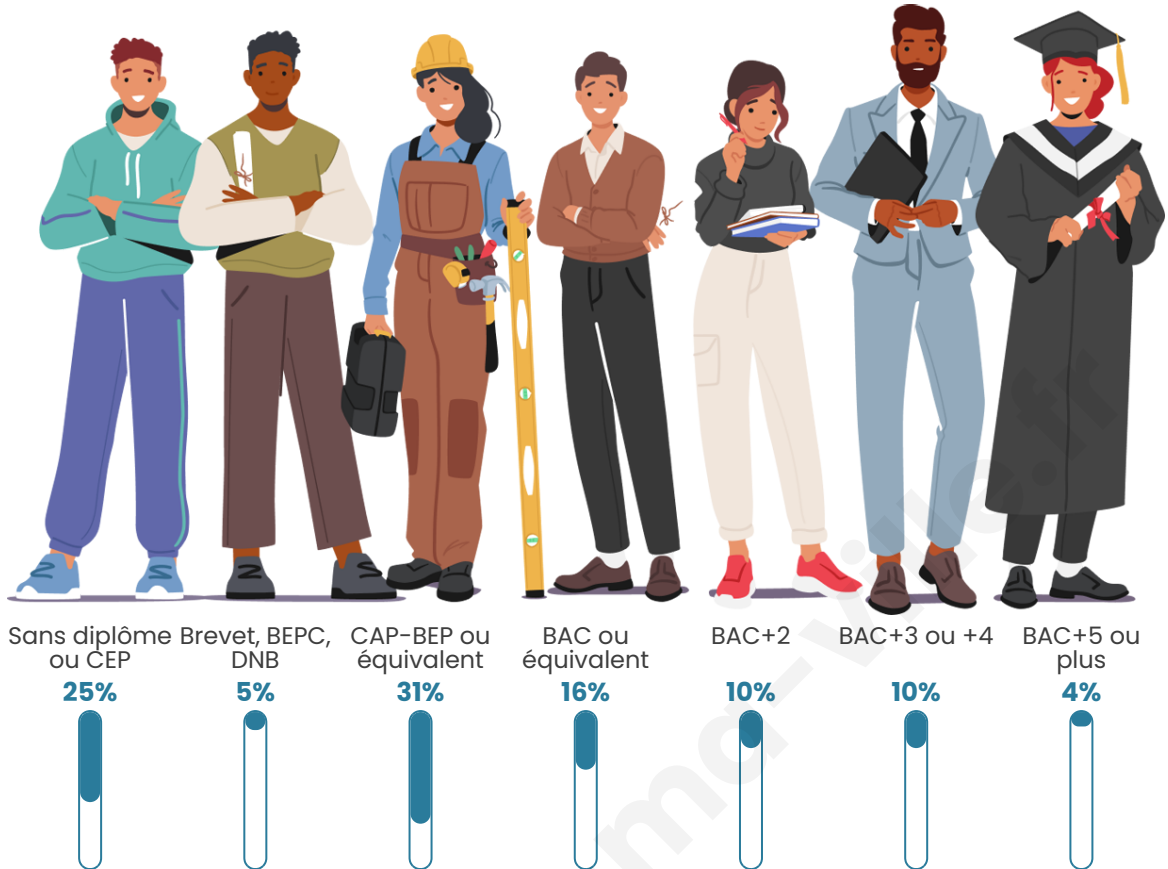
Tranche d'âge




Activité professionnelle



Niveau de diplôme















Composition des ménages



Profils électoraux

Premier tour

	Emmanuel MACRON	29.41 %
	Marine LE PEN	22.06 %
	Éric ZEMMOUR	17.65 %
	Valérie PÉCRESE	14.71 %
	Jean-Luc MÉLENCHON	8.82 %
	Yannick JADOT	4.41 %
	Anne HIDALGO	1.47 %
	Philippe POUTOU	1.47 %
	Nathalie ARTHAUD	0.00 %
	Fabien ROUSSEL	0.00 %
	Jean LASSALLE	0.00 %
	Nicolas DUPONT- AIGNAN	0.00 %



87 inscrits

Participation : 81.61%

Votes blancs : 4.23%

Votes nuls : 0.00%

Second tour

	Emmanuel MACRON	52,46 %
	Marine LE PEN	47,54 %

87 inscrits

Participation : 81.61%

Votes blancs : 12.68%

Votes nuls : 1.41%

Sécurité



Agressions physiques / sexuelles

0



Cambriolages

0



Vols / dégradations

0



Stupéfiants

0

Evolution du nombre d'infractions



Pour comparer

(en proportion du nombre d'habitants)



Sources : Bases statistiques communale, départementale et régionale de la délinquance enregistrée par la police et la gendarmerie nationales selon les dernières parutions officielles de 2025 portant sur l'année 2024 ([data.gouv](https://data.gouv.fr)).

Agressions physiques / sexuelles : Violences sexuelles, coups et blessures volontaires intrafamiliaux, coups et blessures volontaires, autres coups, blessures volontaires et vols violents sans arme.

Cambriolages : Cambriolages de logements.

Vols : Vols avec armes, vols d'accessoires sur véhicules, vols dans les véhicules, vols de véhicules, vols sans violence contre des personnes, destructions, dégradations volontaires et escroqueries.

Stupéfiants : Trafic de stupéfiants dont (AFD) et usage de stupéfiants.

Services à la population



Commerce

Hypermarché	X Mamers 7km
Supermarché	X Saint-Martin-du-Vieux-Bellême 6km
Superette	X Belforêt-en-Perche 5km
Boulangerie	X Belforêt-en-Perche 4km
Boucherie	X Igé 4km
Restaurant	X Belforêt-en-Perche 4km
Garage	X Chemilli 3km
Station-service	X Saint-Martin-du-Vieux-Bellême 6km
Banque	X Bellême 7km
La poste	X Bellême 7km
Coiffeur	X Igé 4km
Tabac	X Bellême 7km
Bars / discothèque	X Igé 4km
Bibliothèque	X Mamers 8km
Cinéma	X Belforêt-en-Perche 5km
Vétérinaire	X Bellême 6km



Santé

Pharmacie	X Bellême 6km
Hôpital	X Mamers 8km
Laboratoire d'analyses médicales	X Mamers 8km
Etablissement pour handicapé	X Mamers 8km
EHPA	X Bellême 7km
Médecin	X Igé 4km
Dentiste	X Bellême 7km
Chirurgien	X Mortagne-au-Perche 20km
Dermatologue	X Nogent-le-Rotrou 25km
Anesthésiste	X Alençon 31km
Gastro-entérologue	X Nogent-le-Rotrou 25km
Gynécologue	X Nogent-le-Rotrou 25km
Cancérologue	X Le Mans 43km
Neurologue	X Le Mans 42km
Ophthalmologue	X Cherré-Au 23km
ORL	X Alençon 30km
Cardiologue	X Mortagne-au-Perche 20km
Pédiatre	X Perche en Nocé 15km
Pneumologue	X Alençon 31km
Psychologue	X Alençon 30km
Radiologue	X Alençon 31km
Rhumatologue	X Cherré-Au 23km
Sage-femme	X Mamers 8km



Éducation

Crèche	X Mamers 8km
Ecole maternelle Public	X Mamers 8km
Ecole maternelle Privé	X Le Mans 43km
Ecole primaire Public	X Belforêt-en-Perche 4km
Ecole primaire Privé	X Bellême 6km
Collège Public	X Bellême 6km
Collège Privé	X Mamers 8km
Lycée Public	X Mamers 9km
Lycée Privé	X Mortagne-au-Perche 20km

Sources : Base Sirene des entreprises et de leurs établissements selon les dernières parutions officielles de 2025 portant sur l'année 2024 ([data.gouv](#)). Liste, localisation et tarifs des professionnels de santé selon les dernières parutions officielles de 2025 portant sur l'année 2024 ([opendatasoft](#)) et FINISS Extraction du Fichier des établissements selon les dernières parutions officielles de 2025 portant sur l'année 2024 ([data.gouv](#)). Adresse et géolocalisation des établissements d'enseignement du premier et second degrés selon les dernières parutions officielles de 2025 portant sur l'année 2024 ([data.education.gouv](#))

Villes autour de Vaunoise

Ville	Habitants	Superficie	Pop densité	Pop active	Taux chômage	Revenu moyen	Prix immobilier
Chemilli	170	10 km ²	17 h/km ²	43.5%	1.8%	20 950 €/an	1 508 €/m ²
Belforêt-en-Perche	1 474	74 km ²	20 h/km ²	42.4%	4%	21 520 €/an	1 577 €/m ²
Saint-Fulgent-des-Ormes (1 avis)	172	8 km ²	22 h/km ²	54.7%	2.9%	24 190 €/an	1 268 €/m ²
Igé	585	27 km ²	22 h/km ²	48.5%	5%	21 060 €/an	1 029 €/m ²
Origny-le-Roux	251	14 km ²	18 h/km ²	45.4%	3.6%	23 180 €/an	726 €/m ²
Rimou	357	13 km ²	27 h/km ²	40.9%	6.4%	19 080 €/an	1 081 €/m ²
Saint-Martin-du-Vieux-Bellême (1 avis)	538	15 km ²	36 h/km ²	43.5%	4.3%	22 160 €/an	1 384 €/m ²
Appenai-sous-Bellême	275	10 km ²	28 h/km ²	48.4%	2.5%	23 090 €/an	1 535 €/m ²
Suré	277	17 km ²	16 h/km ²	49.1%	3.6%	23 390 €/an	1 134 €/m ²
Bellême (2 avis)	1 457	1 km ²	1 457 h/km ²	36.2%	3.5%	20 740 €/an	1 169 €/m ²
Mamers (10 avis)	4 996	5 km ²	999 h/km ²	37.8%	7.3%	19 510 €/an	894 €/m ²
Saint-Pierre-des-Ormes	206	10 km ²	21 h/km ²	49.5%	1.9%	21 300 €/an	1 644 €/m ²
Bellavilliers	142	15 km ²	9 h/km ²	44.4%	2.8%	22 940 €/an	697 €/m ²
Pouvrai	103	6 km ²	17 h/km ²	49.5%	3.9%	NC	1 233 €/m ²
Montgaudry	108	11 km ²	10 h/km ²	35.2%	1.9%	NC	1 223 €/m ²

bien-dans-ma-ville.fr



Vous aimez votre ville ? Notez-la !

Et faites-nous part de vos remarques constructives



Avec

BIEN dans ma **VILLE** 