



Version web

Ville de Vaumeilh

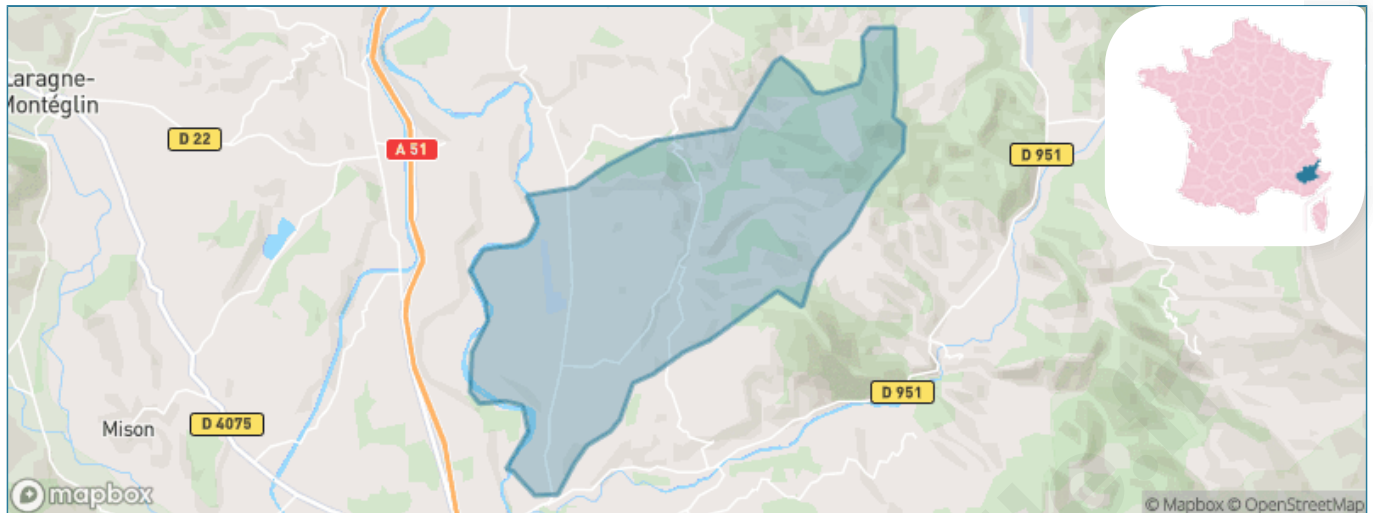
Présenté par

BIEN dans
ma **VILLE** 

Sommaire

Situation géographique	3
Statistiques sur la population	4
Evolution du nombre d'habitants	4
Tranche d'âge	5
0-14 ans	5
15-29 ans	5
30-44 ans	5
45-59 ans	5
60-74 ans	5
75-89 ans	5
90 ans et +	5
Activité professionnelle	5
Agriculteurs	5
Artisans, Commerçants	5
Cadres et sup.	5
Professions intermédiaires	5
Employé	5
Ouvrier	5
Retraité	5
Autres	5
Niveau de diplôme	6
Sans diplôme ou CEP	6
Brevet, BEPC, DNB	6
CAP-BEP ou équivalent	6
BAC ou équivalent	6
BAC+2	6
BAC+3 ou +4	6
BAC+5 ou plus	6
Composition des ménages	6
Couple sans enfant	6
Couple avec enfant(s)	6
Famille monoparentale	6
Colocation / Autre	6
Personnes seules	6
Profils électoraux	7
Premier tour	7
Sécurité	8
Evolution du nombre d'infractions	8
Pour comparer	9
Services à la population	10
Commerce	10
Éducation	10
Villes autour de Vaumeilh	11

Situation géographique



i Informations clés

- **Région** : Provence-Alpes-Côte d'Azur
- **Département** : Alpes-de-Haute-Provence
- **Code postal** : 04200
- **Superficie** : 25 km²



Statistiques sur la population



Nombre d'habitants

270



Age moyen

46 ans



Pop active

52.6%



Taux chômage

6.9%



Pop densité

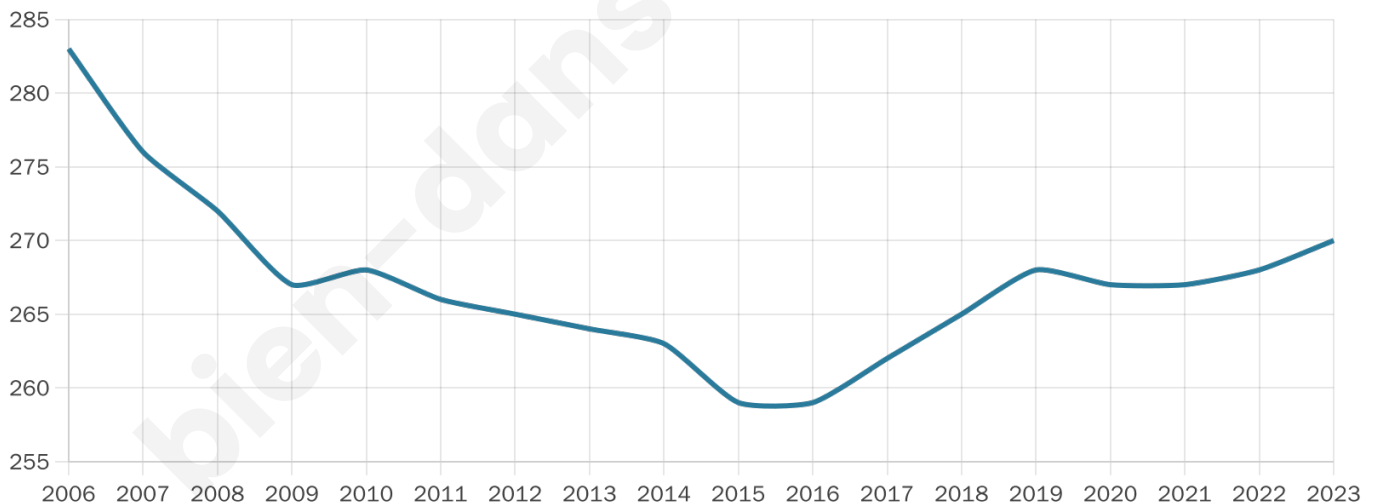
11 h/km²



Revenu moyen

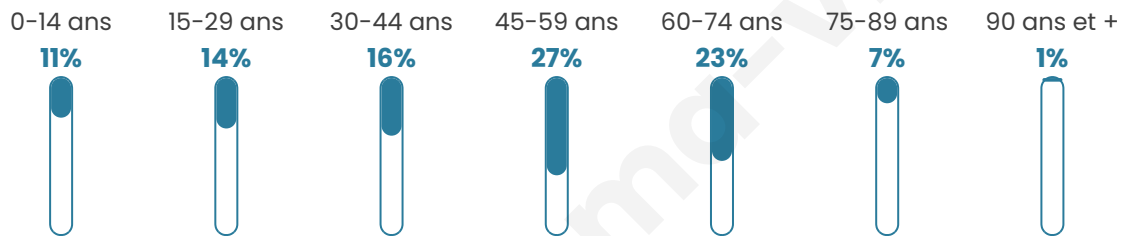
18 090 €/an

Evolution du nombre d'habitants

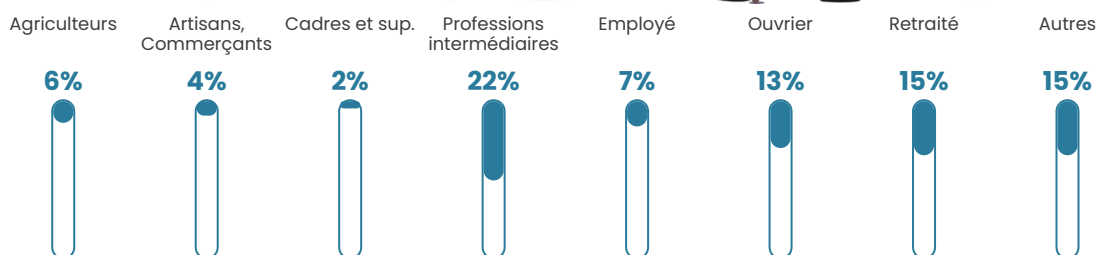


Sources : Institut national de la statistique et des études économiques (insee) selon Les dernières parutions officielles de 2024 portant sur les années 2020, 2021 et 2022.


Tranche d'âge




Activité professionnelle



Niveau de diplôme















Composition des ménages



Profils électoraux

Premier tour

	Marine LE PEN	36.61 %
	Jean-Luc MÉLENCHON	20.22 %
	Emmanuel MACRON	16.39 %
	Jean LASSALLE	7.65 %
	Yannick JADOT	6.56 %
	Anne HIDALGO	4.92 %
	Nicolas DUPONT-AIGNAN	3.83 %
	Valérie PÉCRESE	1.64 %
	Fabien ROUSSEL	1.09 %
	Éric ZEMMOUR	1.09 %
	Nathalie ARTHAUD	0.00 %
	Philippe POUTOU	0.00 %



242 inscrits

Participation : 78.51%

Votes blancs : 2.11%

Votes nuls : 1.58%

Second tour

	Emmanuel MACRON	41,38 %
	Marine LE PEN	58,62 %

242 inscrits

Participation : 78.1%

Votes blancs : 0.53%

Votes nuls : 7.41%

Sécurité



Agressions physiques / sexuelles

0



Cambriolages

0



Vols / dégradations

0



Stupéfiants

0

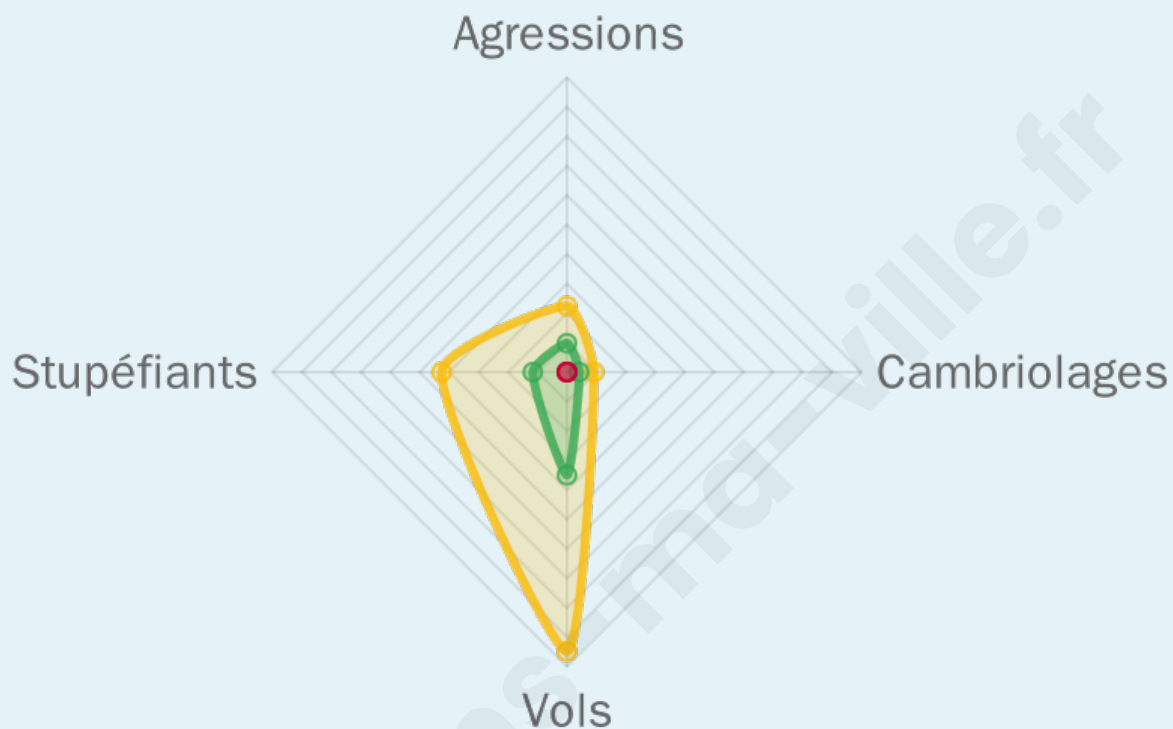
Evolution du nombre d'infractions



Pour comparer

(en proportion du nombre d'habitants)

■ Ville ■ Département ■ Région



Sources : Bases statistiques communale, départementale et régionale de la délinquance enregistrée par la police et la gendarmerie nationales selon les dernières parutions officielles de 2025 portant sur l'année 2024 ([data.gouv](https://data.gouv.fr)).

Agressions physiques / sexuelles : Violences sexuelles, coups et blessures volontaires intrafamiliaux, coups et blessures volontaires, autres coups, blessures volontaires et vols violents sans arme.

Cambriolages : Cambriolages de logements.

Vols : Vols avec armes, vols d'accessoires sur véhicules, vols dans les véhicules, vols de véhicules, vols sans violence contre des personnes, destructions, dégradations volontaires et escroqueries.

Stupéfiants : Trafic de stupéfiants dont (AFD) et usage de stupéfiants.

Services à la population



Commerce

Hypermarché	X <u>Sisteron</u> 6km
Supermarché	X <u>Sisteron</u> 6km
Superette	X <u>Mison</u> 6km
Boulangerie	X <u>Sisteron</u> 6km
Boucherie	X <u>Sisteron</u> 8km
Restaurant	2
Garage	X <u>Mison</u> 5km
Station-service	X <u>Sisteron</u> 9km
Banque	X <u>Sisteron</u> 10km
La poste	X <u>Sisteron</u> 10km
Coiffeur	X <u>Le Poët</u> 4km
Tabac	X <u>Val Buëch-Méouge</u> 9km
Bars / discothèque	X <u>Valernes</u> 2km
Bibliothèque	X <u>Malijai</u> 27km
Cinéma	X <u>Castets</u> 9km
Vétérinaire	X <u>Sisteron</u> 6km



Santé

Pharmacie	X <u>Sisteron</u> 7km
Hôpital	X <u>Sisteron</u> 10km
Laboratoire d'analyses médicales	X <u>Sisteron</u> 10km
Etablissement pour handicapé	X <u>Laragne-Montéglin</u> 11km
EHPA	X <u>La Motte-du-Caire</u> 9km
Médecin	X <u>Sisteron</u> 7km
Dentiste	X <u>Sisteron</u> 7km
Chirurgien	X <u>Volonne</u> 20km
Dermatologue	X <u>Tallard</u> 22km
Anesthésiste	X <u>Gap</u> 33km
Gastro-entérologue	X <u>Digne-les-Bains</u> 30km
Gynécologue	X <u>Digne-les-Bains</u> 30km
Cancérologue	X <u>Manosque</u> 52km
Neurologue	X <u>Gap</u> 33km
Ophthalmologue	X <u>La Saulce</u> 16km
ORL	X <u>Sisteron</u> 10km
Cardiologue	X <u>Sisteron</u> 10km
Pédiatre	X <u>Digne-les-Bains</u> 31km
Pneumologue	X <u>Oraison</u> 41km
Psychologue	X <u>Sisteron</u> 10km
Radiologue	X <u>Gap</u> 32km
Rhumatologue	X <u>Sisteron</u> 7km
Sage-femme	X <u>Noyers-sur-Jabron</u> 16km



Éducation

Crèche	X <u>Le Poët</u> 4km
Ecole maternelle Public	1
Ecole maternelle Privé	X <u>Vaison-la-Romaine</u> 69km
Ecole primaire Public	X <u>Valernes</u> 2km
Ecole primaire Privé	X <u>Valernes</u> 2km
Collège Public	X <u>La Motte-du-Caire</u> 9km
Collège Privé	X <u>Noyers-sur-Jabron</u> 16km
Lycée Public	X <u>Sisteron</u> 11km
Lycée Privé	X <u>Digne-les-Bains</u> 32km

Sources : Base Sirene des entreprises et de leurs établissements selon les dernières parutions officielles de 2025 portant sur l'année 2024 ([data.gouv](#)). Liste, localisation et tarifs des professionnels de santé selon les dernières parutions officielles de 2025 portant sur l'année 2024 ([opendatasoft](#)) et FINISS Extraction du Fichier des établissements selon les dernières parutions officielles de 2025 portant sur l'année 2024 ([data.gouv](#)). Adresse et géolocalisation des établissements d'enseignement du premier et second degrés selon les dernières parutions officielles de 2025 portant sur l'année 2024 ([data.education.gouv](#))

Villes autour de Vaumeilh

Ville	Habitants	Superficie	Pop densité	Pop active	Taux chômage	Revenu moyen	Prix immobilier
Valernes	245	28 km ²	9 h/km ²	46.5%	3.7%	20 580 €/an	1 758 €/m ²
Sigoyer	101	15 km ²	7 h/km ²	46.5%	7.9%	20 890 €/an	1 627 €/m ²
Thèze	268	11 km ²	24 h/km ²	40.7%	4.1%	19 870 €/an	2 398 €/m ²
Le Poët	790	15 km ²	53 h/km ²	45.7%	4.7%	22 380 €/an	1 864 €/m ²
Nibles	54	12 km ²	5 h/km ²	38.9%	7.4%	NC	1 954 €/m ²
Châteaufort	29	13 km ²	2 h/km ²	34.5%	3.4%	NC	1 357 €/m ²
Upaix	494	23 km ²	21 h/km ²	39.1%	2%	21 970 €/an	1 593 €/m ²
Melve	131	14 km ²	9 h/km ²	42.7%	9.9%	19 170 €/an	2 541 €/m ²
Saint-Geniez	112	38 km ²	3 h/km ²	47.3%	6.3%	18 700 €/an	2 375 €/m ²
Claret	298	21 km ²	14 h/km ²	43%	3%	19 770 €/an	2 583 €/m ²
Val Buëch-Méouge	1 354	68 km ²	20 h/km ²	40.5%	3.9%	22 300 €/an	1 491 €/m ²
Sisteron (17 avis)	7 850	50 km ²	157 h/km ²	41.5%	6.6%	20 900 €/an	1 652 €/m ²
Mison (1 avis)	1 112	31 km ²	36 h/km ²	45.4%	5.4%	22 860 €/an	1 742 €/m ²
Entrepierres	414	47 km ²	9 h/km ²	43%	3.1%	25 900 €/an	2 780 €/m ²
La Motte-du-Caire	546	27 km ²	20 h/km ²	40.8%	5.3%	20 990 €/an	1 930 €/m ²

bien-dans-ma-ville.fr



Vous aimez votre ville ? Notez-la !

Et faites-nous part de vos remarques constructives



Avec

BIEN dans ma **VILLE** 