



Version web

# Ville de Vaulx-Milieu

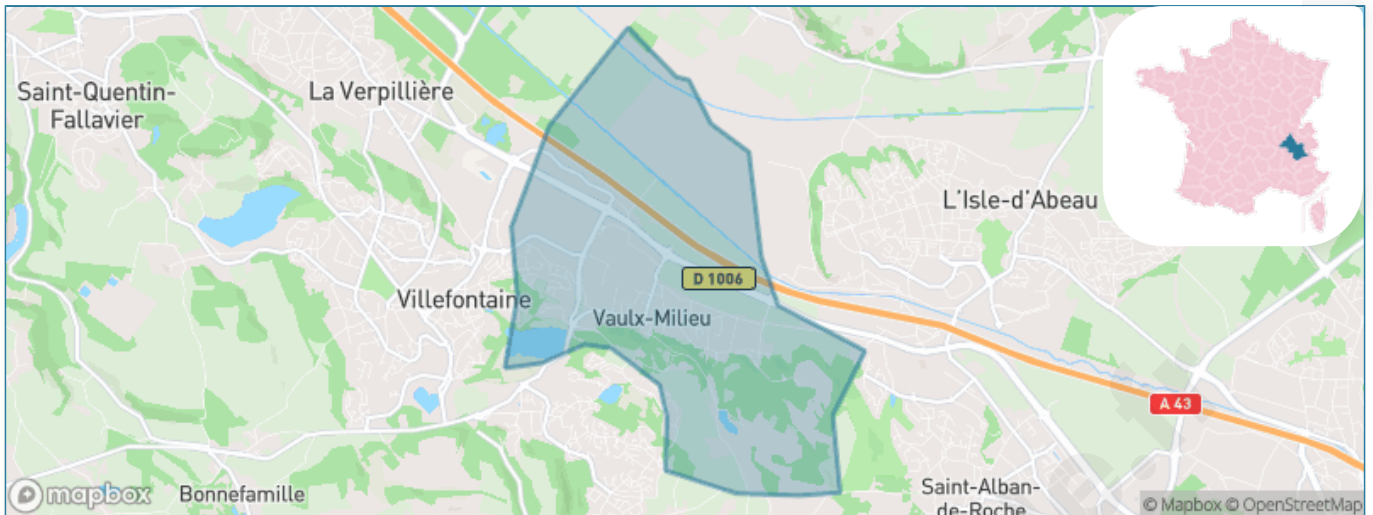
Présenté par

**BIEN** dans  
ma **VILLE** 

# Sommaire

Situation géographique .....	3
Statistiques sur la population .....	4
Evolution du nombre d'habitants .....	4
Tranche d'âge .....	5
0-14 ans .....	5
15-29 ans .....	5
30-44 ans .....	5
45-59 ans .....	5
60-74 ans .....	5
75-89 ans .....	5
90 ans et + .....	5
Activité professionnelle .....	5
Agriculteurs .....	5
Artisans, Commerçants .....	5
Cadres et sup. ....	5
Professions intermédiaires .....	5
Employé .....	5
Ouvrier .....	5
Retraité .....	5
Autres .....	5
Niveau de diplôme .....	6
Sans diplôme ou CEP .....	6
Brevet, BEPC, DNB .....	6
CAP-BEP ou équivalent .....	6
BAC ou équivalent .....	6
BAC+2 .....	6
BAC+3 ou +4 .....	6
BAC+5 ou plus .....	6
Composition des ménages .....	6
Couple sans enfant .....	6
Couple avec enfant(s) .....	6
Famille monoparentale .....	6
Colocation / Autre .....	6
Personnes seules .....	6
Profil électoraux .....	7
Premier tour .....	7
Sécurité .....	8
Evolution du nombre d'infractions .....	8
Pour comparer .....	9
Services à la population .....	10
Commerce .....	10
Éducation .....	10
Villes autour de Vaulx-Milieu .....	11
Avis sur la ville de Vaulx-Milieu .....	12
Moyenne par critère .....	12
Villes autour de Vaulx-Milieu .....	12
Répartition des avis par note .....	12
Répartition des avis par note .....	12

# Situation géographique



## i Informations clés

- **Région** : Auvergne-Rhône-Alpes
- **Département** : Isère
- **Code postal** : 38090
- **Superficie** : 9 km<sup>2</sup>



# Statistiques sur la population



Nombre d'habitants

**2 472**



Age moyen

**40 ans**



Pop active

**49.5%**



Taux chômage

**6.3%**



Pop densité

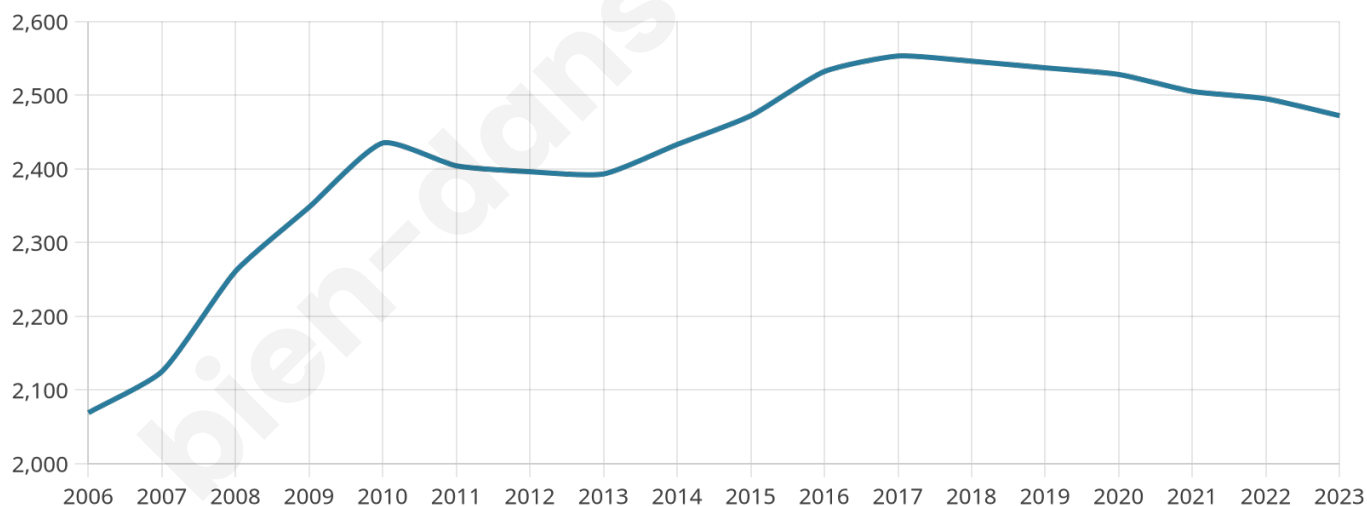
**275 h/km<sup>2</sup>**



Revenu moyen

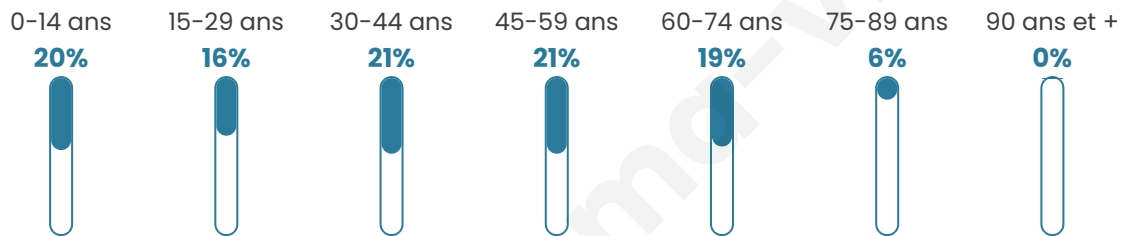
**26 530 €/an**

## Evolution du nombre d'habitants

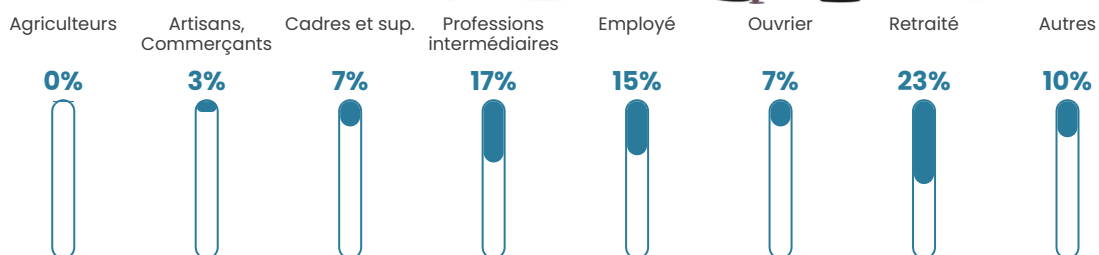


Sources : Institut national de la statistique et des études économiques (insee) selon Les dernières parutions officielles de 2024 portant sur les années 2020, 2021 et 2022.


## Tranche d'âge




## Activité professionnelle



## Niveau de diplôme




## Composition des ménages



# Profils électoraux

## Premier tour

	Emmanuel MACRON	29.02 %
	Marine LE PEN	26.00 %
	Jean-Luc MÉLENCHON	15.68 %
	Éric ZEMMOUR	9.35 %
	Yannick JADOT	6.05 %
	Valérie PÉCRESE	3.44 %
	Fabien ROUSSEL	2.68 %
	Jean LASSALLE	2.61 %
	Nicolas DUPONT- AIGNAN	2.54 %
	Anne HIDALGO	1.38 %
	Philippe POUTOU	0.69 %
	Nathalie ARTHAUD	0.55 %



### 1 782 inscrits

Participation : 83.22%

Votes blancs : 1.69%

Votes nuls : 0.27%

## Second tour

	Emmanuel MACRON	55,13 %
	Marine LE PEN	44,87 %

### 1 783 inscrits

Participation : 80.15%

Votes blancs : 6.09%

Votes nuls : 1.75%

# Sécurité



Agressions physiques / sexuelles

**0**



Cambriolages

**13**



Vols / dégradations

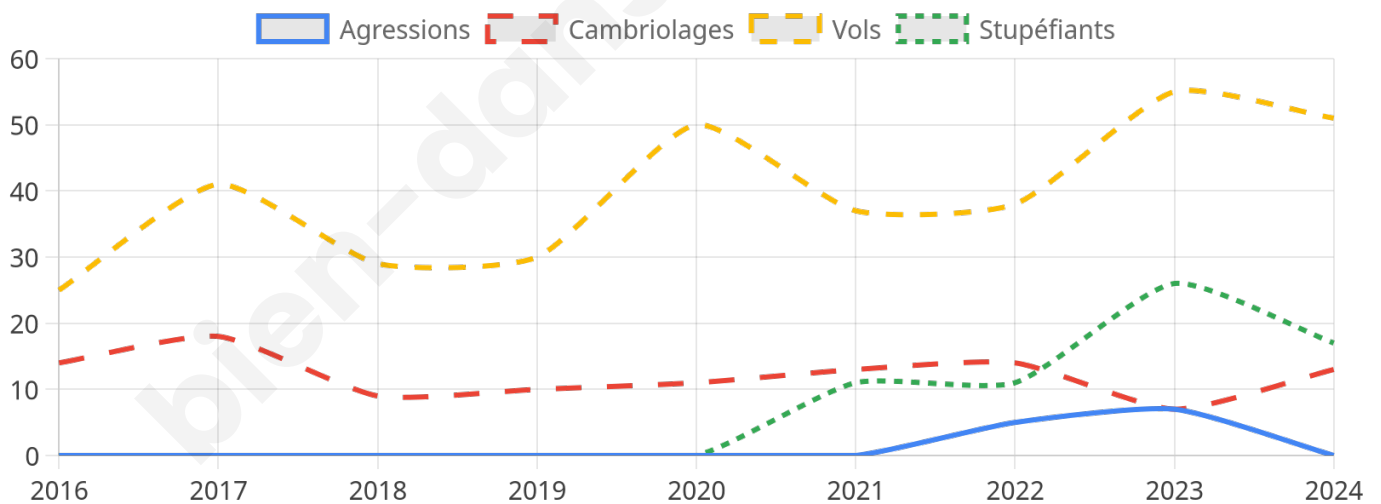
**51**



Stupéfiants

**17**

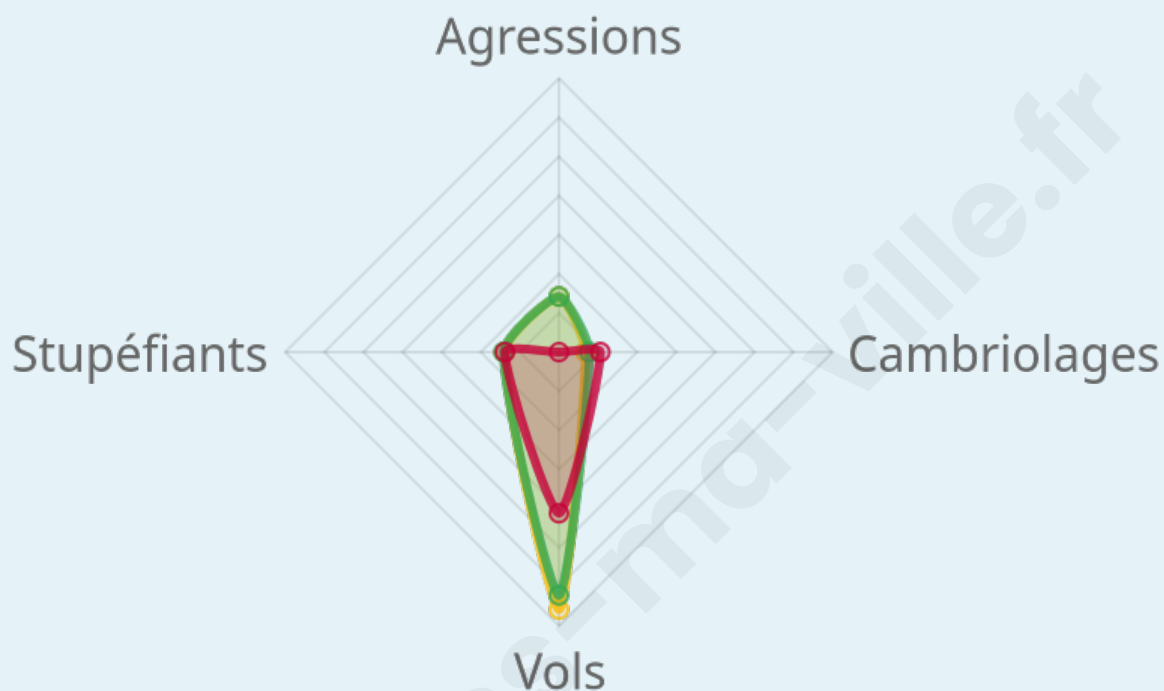
## Evolution du nombre d'infractions



## Pour comparer

(en proportion du nombre d'habitants)

■ Ville ■ Département ■ Région



Sources : Bases statistiques communale, départementale et régionale de la délinquance enregistrée par la police et la gendarmerie nationales selon les dernières parutions officielles de 2025 portant sur l'année 2024 ([data.gouv](https://data.gouv.fr)).

Agressions physiques / sexuelles : Violences sexuelles, coups et blessures volontaires intrafamiliaux, coups et blessures volontaires, autres coups, blessures volontaires et vols violents sans arme.

Cambriolages : Cambriolages de logements.

Vols : Vols avec armes, vols d'accessoires sur véhicules, vols dans les véhicules, vols de véhicules, vols sans violence contre des personnes, destructions, dégradations volontaires et escroqueries.

Stupéfiants : Trafic de stupéfiants dont (AFD) et usage de stupéfiants.

# Services à la population



## Commerce

Hypermarché	X <u>L'Isle-d'Abeau</u> 4km
Supermarché	X <u>L'Isle-d'Abeau</u> 2km
Superette	<b>3</b>
Boulangerie	<b>1</b>
Boucherie	X <u>Villefontaine</u> 2km
Restaurant	<b>1</b>
Garage	<b>4</b>
Station-service	X <u>Villefontaine</u> 3km
Banque	X <u>Villefontaine</u> 2km
La poste	<b>3</b>
Coiffeur	<b>4</b>
Tabac	<b>1</b>
Bars / discothèque	<b>2</b>
Bibliothèque	X <u>Villefontaine</u> 2km
Cinéma	X <u>Villefontaine</u> 2km
Vétérinaire	<b>2</b>



## Santé

Pharmacie	<b>1</b>
Hôpital	X <u>Bourgoin-Jallieu</u> 5km
Laboratoire d'analyses médicales	X <u>Villefontaine</u> 2km
Etablissement pour handicapé	X <u>L'Isle-d'Abeau</u> 3km
EHPA	X <u>La Verpillière</u> 3km
Médecin	<b>1</b>
Dentiste	<b>1</b>
Chirurgien	X <u>Bourgoin-Jallieu</u> 5km
Dermatologue	X <u>Genas</u> 19km
Anesthésiste	X <u>Bourgoin-Jallieu</u> 5km
Gastro-entérologue	X <u>Bourgoin-Jallieu</u> 5km
Gynécologue	X <u>Bourgoin-Jallieu</u> 5km
Cancérologue	X <u>Lyon</u> 27km
Neurologue	X <u>Bourgoin-Jallieu</u> 9km
Ophthalmologue	X <u>Bourgoin-Jallieu</u> 4km
ORL	X <u>Bourgoin-Jallieu</u> 5km
Cardiologue	X <u>La Verpillière</u> 3km
Pédiatre	X <u>Bourgoin-Jallieu</u> 5km
Pneumologue	X <u>Bourgoin-Jallieu</u> 4km
Psychologue	X <u>La Verpillière</u> 2km
Radiologue	X <u>Villefontaine</u> 2km
Rhumatologue	X <u>Bourgoin-Jallieu</u> 7km
Sage-femme	<b>1</b>



## Éducation

Crèche	<b>3</b>
Ecole maternelle Public	X <u>Villefontaine</u> 2km
Ecole maternelle Privé	X <u>Lyon</u> 28km
Ecole primaire Public	<b>2</b>
Ecole primaire Privé	X <u>L'Isle-d'Abeau</u> 2km
Collège Public	X <u>Villefontaine</u> 2km
Collège Privé	X <u>Bourgoin-Jallieu</u> 8km
Lycée Public	X <u>Villefontaine</u> 2km
Lycée Privé	X <u>Bourgoin-Jallieu</u> 7km

Sources : Base Sirene des entreprises et de leurs établissements selon les dernières parutions officielles de 2025 portant sur l'année 2024 ([data.gouv](#)). Liste, localisation et tarifs des professionnels de santé selon les dernières parutions officielles de 2025 portant sur l'année 2024 ([opendatasoft](#)) et FINISS Extraction du Fichier des établissements selon les dernières parutions officielles de 2025 portant sur l'année 2024 ([data.gouv](#)). Adresse et géolocalisation des établissements d'enseignement du premier et second degrés selon les dernières parutions officielles de 2025 portant sur l'année 2024 ([data.education.gouv](#))

## Villes autour de Vaulx-Milieu

Ville	Habitants	Superficie	Pop densité	Pop active	Taux chômage	Revenu moyen	Prix immobilier
Villefontaine (13 avis)	19 445	11 km <sup>2</sup>	1 768 h/km <sup>2</sup>	44.9%	7.2%	19 690 €/an	1 992 €/m <sup>2</sup>
La Verpillière (6 avis)	7 786	6 km <sup>2</sup>	1 298 h/km <sup>2</sup>	46.3%	4.2%	22 960 €/an	1 907 €/m <sup>2</sup>
Roche	2 196	20 km <sup>2</sup>	110 h/km <sup>2</sup>	50.1%	3.6%	27 410 €/an	2 031 €/m <sup>2</sup>
Frontonas (1 avis)	2 123	12 km <sup>2</sup>	177 h/km <sup>2</sup>	49.8%	2.9%	28 780 €/an	2 599 €/m <sup>2</sup>
Four (1 avis)	1 673	11 km <sup>2</sup>	152 h/km <sup>2</sup>	54.2%	2.8%	27 890 €/an	1 834 €/m <sup>2</sup>
L'Isle-d'Abeau (23 avis)	17 515	9 km <sup>2</sup>	1 946 h/km <sup>2</sup>	49.8%	6.5%	21 370 €/an	2 376 €/m <sup>2</sup>
Saint-Alban-de-Roche (3 avis)	2 168	6 km <sup>2</sup>	361 h/km <sup>2</sup>	49.4%	3.7%	28 440 €/an	2 667 €/m <sup>2</sup>
Saint-Marcel-Bel-Accueil	1 505	18 km <sup>2</sup>	84 h/km <sup>2</sup>	47.2%	2.6%	29 880 €/an	2 140 €/m <sup>2</sup>
Saint-Quentin-Fallavier (5 avis)	6 189	22 km <sup>2</sup>	281 h/km <sup>2</sup>	42.6%	4.4%	22 550 €/an	2 180 €/m <sup>2</sup>
Bonnefamille (1 avis)	1 114	9 km <sup>2</sup>	124 h/km <sup>2</sup>	45.8%	2.6%	27 240 €/an	2 422 €/m <sup>2</sup>
Chèzeneuve	654	6 km <sup>2</sup>	109 h/km <sup>2</sup>	53.4%	4.9%	28 950 €/an	1 931 €/m <sup>2</sup>
Domarin (1 avis)	1 659	3 km <sup>2</sup>	553 h/km <sup>2</sup>	48.7%	4.2%	26 660 €/an	2 492 €/m <sup>2</sup>
Diémoz (2 avis)	2 947	13 km <sup>2</sup>	227 h/km <sup>2</sup>	48.8%	2.6%	26 090 €/an	2 950 €/m <sup>2</sup>
Chamagnieu (1 avis)	1 822	13 km <sup>2</sup>	140 h/km <sup>2</sup>	48.1%	2%	28 740 €/an	2 814 €/m <sup>2</sup>
Panossas	696	8 km <sup>2</sup>	87 h/km <sup>2</sup>	52%	2.4%	28 530 €/an	2 532 €/m <sup>2</sup>

# Avis sur la ville de Vaulx-Milieu



## Moyenne par critère



## Villes autour de Vaulx-Milieu

Ville	Note globale	Sécurité	Éducation	Sport Loisir	Environnement	Vie pratique
Villefontaine (13 avis)	3.3	2.4	3.4	3.7	3.8	3.1
La Verpillière (6 avis)	3.2	3.0	3.2	3.3	2.8	3.7
Roche	-	-	-	-	-	-
Frontonas (1 avis)	3.0	<b>4.0</b>	3.0	3.0	3.0	2.0
Four (1 avis)	<b>4.4</b>	<b>5.0</b>	<b>5.0</b>	<b>4.0</b>	<b>5.0</b>	3.0
L'Isle-d'Abeau (23 avis)	3.6	2.8	3.6	3.7	3.9	3.9
Saint-Alban-de-Roche (3 avis)	<b>4.1</b>	<b>4.0</b>	3.7	<b>4.0</b>	<b>4.7</b>	<b>4.0</b>
Saint-Marcel-Bel-Accueil	-	-	-	-	-	-
Saint-Quentin-Fallavier (5 avis)	3.4	3.0	3.6	3.6	3.4	3.2
Bonnefamille (1 avis)	2.2	3.0	<b>4.0</b>	<b>0.0</b>	<b>4.0</b>	<b>0.0</b>
Chèzeneuve	-	-	-	-	-	-
Domarin (1 avis)	<b>5.0</b>	<b>5.0</b>	<b>5.0</b>	<b>5.0</b>	<b>5.0</b>	<b>5.0</b>
Diémoz (2 avis)	2.8	<b>4.5</b>	2.5	<b>4.0</b>	2.0	<b>1.0</b>
Chamagnieu (1 avis)	3.6	<b>4.0</b>	3.0	<b>4.0</b>	<b>4.0</b>	3.0
Panossas	-	-	-	-	-	-



# **Vous aimez votre ville ? Notez-la !**

Et faites-nous part de vos remarques constructives



Avec

**BIEN** dans ma **VILLE** 