



Version web

# Ville de Vaujany

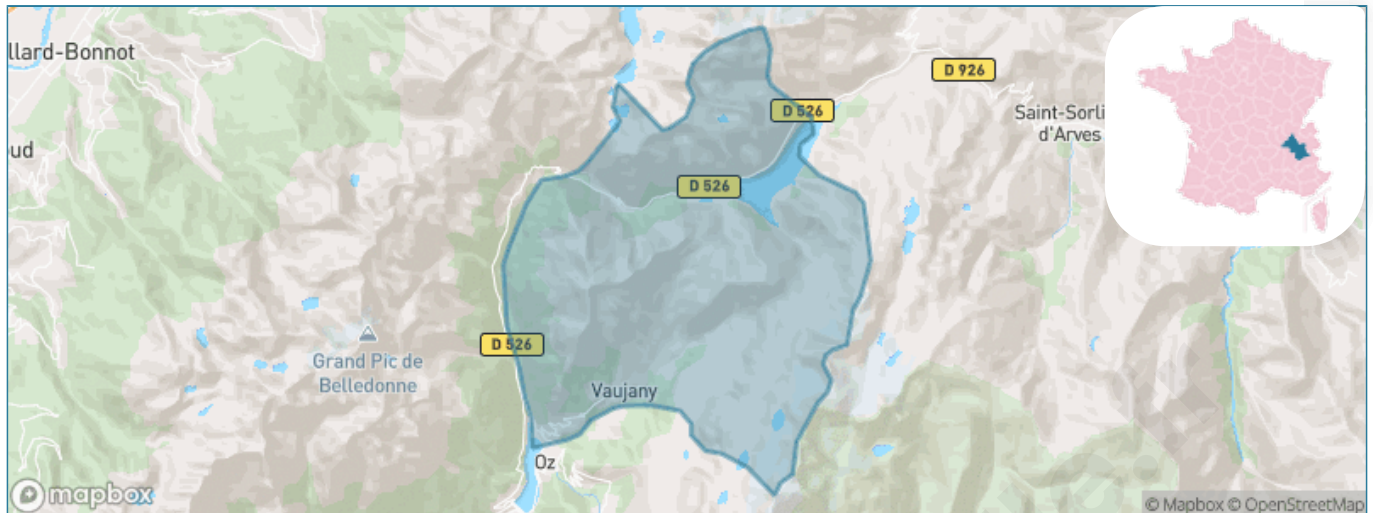
Présenté par

**BIEN** dans  
ma **VILLE** 

# Sommaire

Situation géographique .....	3
Statistiques sur la population .....	4
Evolution du nombre d'habitants .....	4
Tranche d'âge .....	5
0-14 ans .....	5
15-29 ans .....	5
30-44 ans .....	5
45-59 ans .....	5
60-74 ans .....	5
75-89 ans .....	5
90 ans et + .....	5
Activité professionnelle .....	5
Agriculteurs .....	5
Artisans, Commerçants .....	5
Cadres et sup. ....	5
Professions intermédiaires .....	5
Employé .....	5
Ouvrier .....	5
Retraité .....	5
Autres .....	5
Niveau de diplôme .....	6
Sans diplôme ou CEP .....	6
Brevet, BEPC, DNB .....	6
CAP-BEP ou équivalent .....	6
BAC ou équivalent .....	6
BAC+2 .....	6
BAC+3 ou +4 .....	6
BAC+5 ou plus .....	6
Composition des ménages .....	6
Couple sans enfant .....	6
Couple avec enfant(s) .....	6
Famille monoparentale .....	6
Colocation / Autre .....	6
Personnes seules .....	6
Profils électoraux .....	7
Premier tour .....	7
Sécurité .....	8
Evolution du nombre d'infractions .....	8
Pour comparer .....	9
Services à la population .....	10
Commerce .....	10
Éducation .....	10
Villes autour de Vaujany .....	12

# Situation géographique



## i Informations clés

- **Région** : Auvergne-Rhône-Alpes
- **Département** : Isère
- **Code postal** : 38114
- **Superficie** : 64 km<sup>2</sup>



# Statistiques sur la population



Nombre d'habitants

**357**



Age moyen

**41 ans**



Pop active

**52.4%**



Taux chômage

**2.6%**



Pop densité

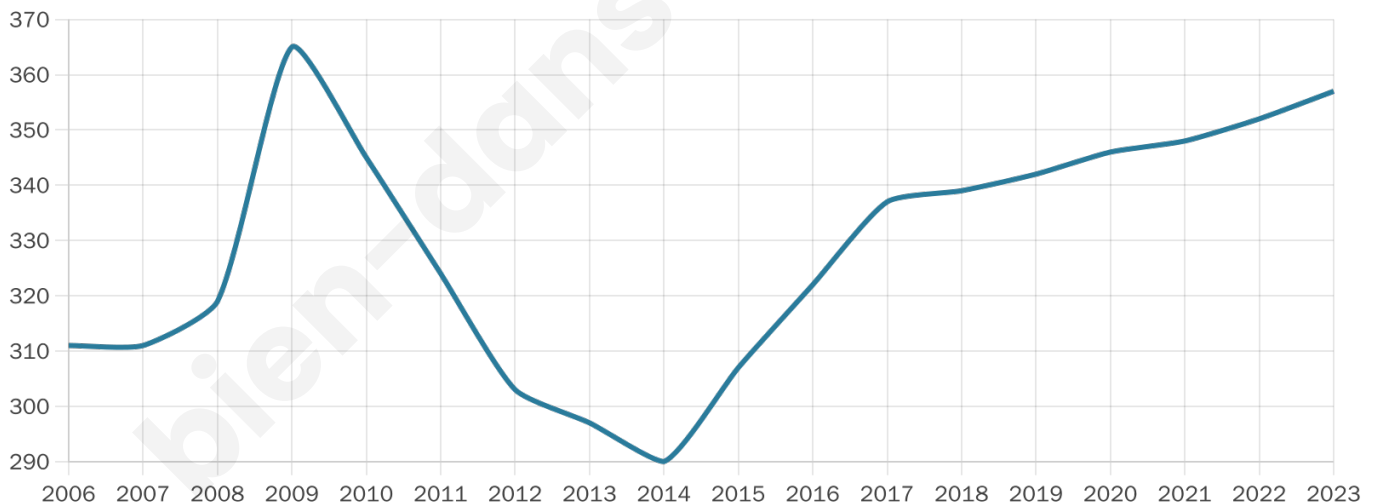
**6 h/km<sup>2</sup>**



Revenu moyen

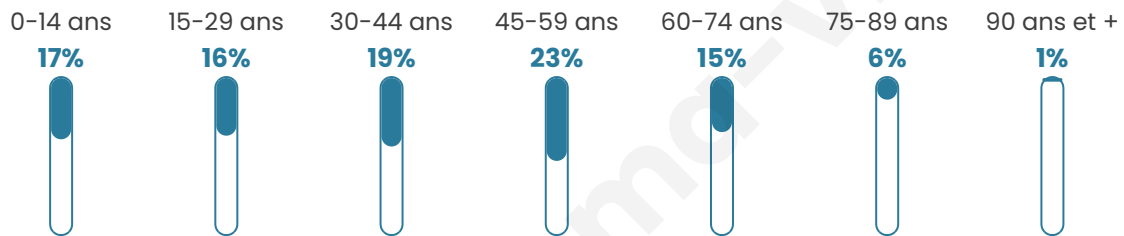
**25 150 €/an**

## Evolution du nombre d'habitants

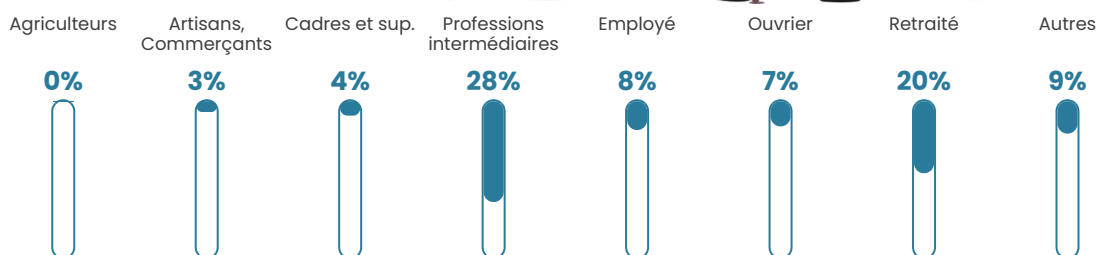


Sources : Institut national de la statistique et des études économiques (insee) selon Les dernières parutions officielles de 2024 portant sur les années 2020, 2021 et 2022.


## Tranche d'âge




## Activité professionnelle



## Niveau de diplôme



## Composition des ménages



# Profils électoraux

## Premier tour

	Emmanuel MACRON	37.74 %
	Marine LE PEN	23.58 %
	Jean-Luc MÉLENCHON	14.78 %
	Éric ZEMMOUR	9.43 %
	Yannick JADOT	3.77 %
	Valérie PÉCRESE	2.83 %
	Jean LASSALLE	2.52 %
	Fabien ROUSSEL	1.89 %
	Anne HIDALGO	1.57 %
	Nicolas DUPONT- AIGNAN	1.26 %
	Nathalie ARTHAUD	0.31 %
	Philippe POUTOU	0.31 %



### 405 inscrits

Participation : 79.75%

Votes blancs : 1.24%

Votes nuls : 0.31%

## Second tour

	Emmanuel MACRON	58,82 %
	Marine LE PEN	41,18 %

### 405 inscrits

Participation : 75.31%

Votes blancs : 3.28%

Votes nuls : 1.97%

# Sécurité



Agressions physiques / sexuelles

0



Cambriolages

0



Vols / dégradations

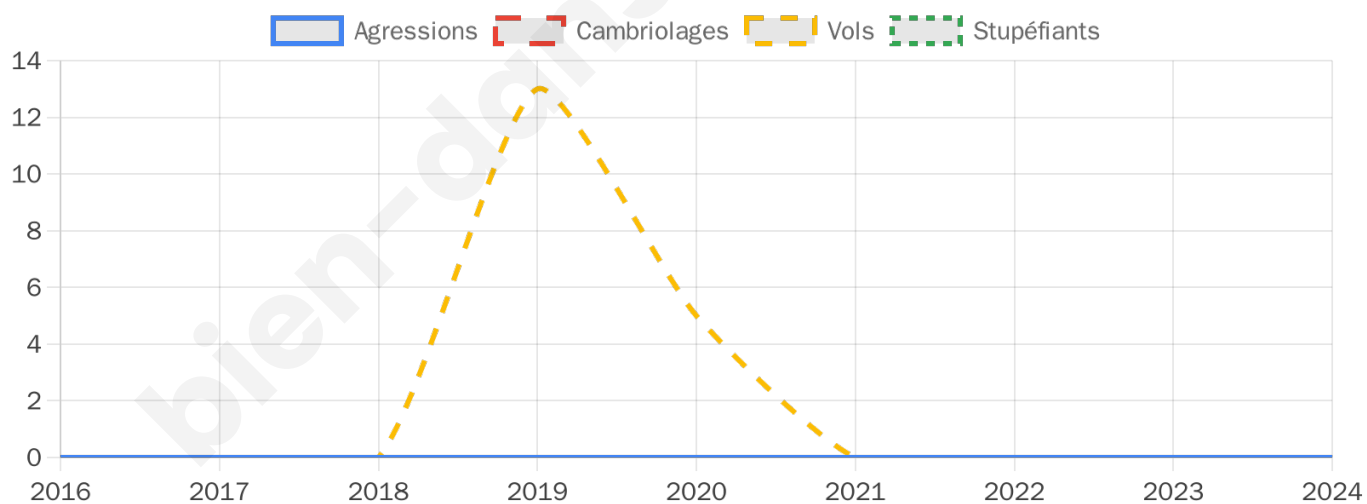
0



Stupéfiants

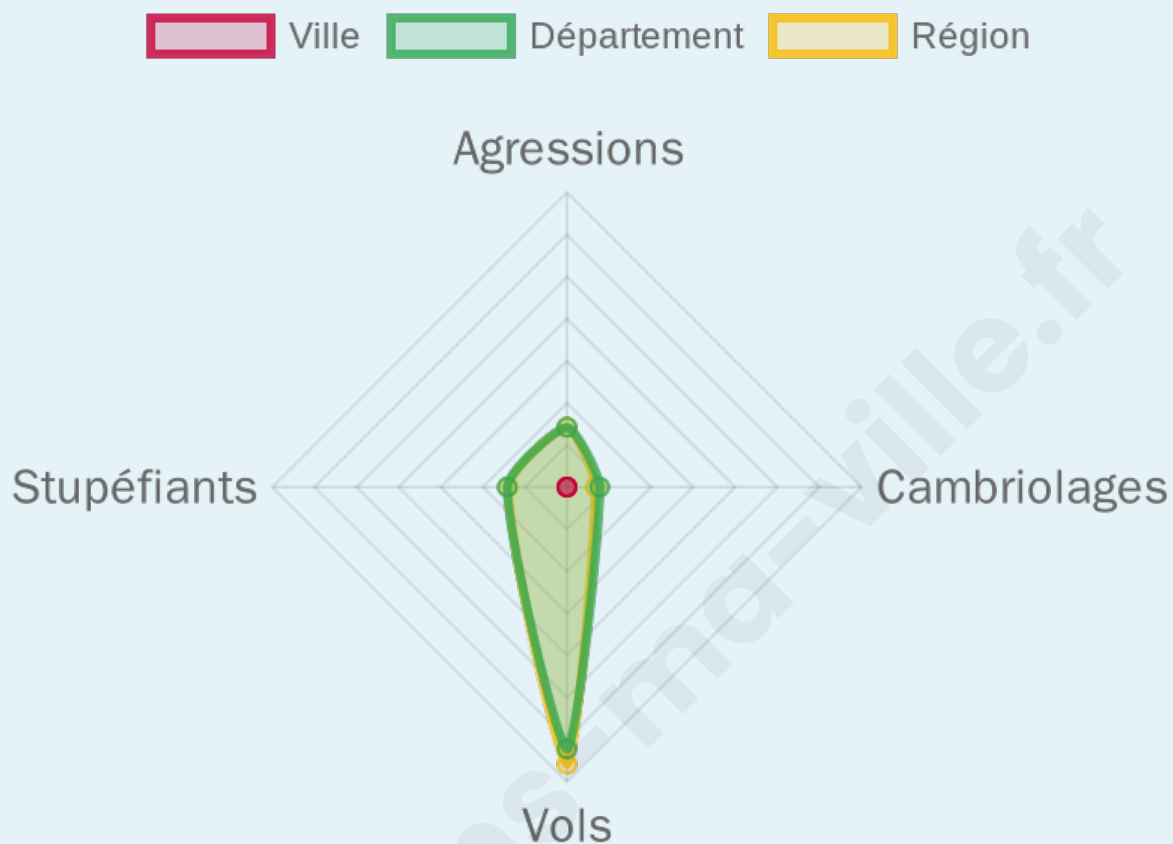
0

## Evolution du nombre d'infractions



## Pour comparer

(en proportion du nombre d'habitants)



Sources : Bases statistiques communale, départementale et régionale de la délinquance enregistrée par la police et la gendarmerie nationales selon les dernières parutions officielles de 2025 portant sur l'année 2024 ([data.gouv](https://data.gouv.fr)).

Agressions physiques / sexuelles : Violences sexuelles, coups et blessures volontaires intrafamiliaux, coups et blessures volontaires, autres coups, blessures volontaires et vols violents sans arme.

Cambriolages : Cambriolages de logements.

Vols : Vols avec armes, vols d'accessoires sur véhicules, vols dans les véhicules, vols de véhicules, vols sans violence contre des personnes, destructions, dégradations volontaires et escroqueries.

Stupéfiants : Trafic de stupéfiants dont (AFD) et usage de stupéfiants.

# Services à la population



## Commerce

Hypermarché	X <a href="#">Le Touvet</a> 25km
Supermarché	X <a href="#">Huez</a> 6km
Superette	<b>2</b>
Boulangerie	<b>1</b>
Boucherie	X <a href="#">Huez</a> 7km
Restaurant	<b>11</b>
Garage	X <a href="#">Allemond</a> 4km
Station-service	X <a href="#">Huez</a> 8km
Banque	X <a href="#">Huez</a> 6km
La poste	X <a href="#">Villard-Bonnot</a> 18km
Coiffeur	X <a href="#">Allemond</a> 4km
Tabac	X <a href="#">Auris</a> 10km
Bars / discothèque	<b>3</b>
Bibliothèque	X <a href="#">Le Bourg-d'Oisans</a> 11km
Cinéma	X <a href="#">Huez</a> 7km
Vétérinaire	X <a href="#">Le Bourg-d'Oisans</a> 11km



## Santé

Pharmacie	X <a href="#">Allemond</a> 5km
Hôpital	X <a href="#">Huez</a> 7km
Laboratoire d'analyses médicales	X <a href="#">Villard-Bonnot</a> 18km
Etablissement pour handicapé	X <a href="#">Theys</a> 18km
EHPA	X <a href="#">Le Bourg-d'Oisans</a> 11km
Médecin	X <a href="#">Allemond</a> 4km
Dentiste	X <a href="#">Le Bourg-d'Oisans</a> 11km
Chirurgien	X <a href="#">Meylan</a> 24km
Dermatologue	X <a href="#">Crolles</a> 20km
Anesthésiste	X <a href="#">Meylan</a> 25km
Gastro-entérologue	X <a href="#">Villard-Bonnot</a> 19km
Gynécologue	X <a href="#">Meylan</a> 24km
Cancérologue	X <a href="#">Challes-les-Eaux</a> 45km
Neurologue	X <a href="#">Saint-Ismier</a> 21km
Ophthalmologue	X <a href="#">Le Bourg-d'Oisans</a> 11km
ORL	X <a href="#">Saint-Martin-d'Hères</a> 26km
Cardiologue	X <a href="#">Saint-Ismier</a> 21km
Pédiatre	X <a href="#">Saint-Ismier</a> 21km
Pneumologue	X <a href="#">Saint-Ismier</a> 21km
Psychologue	X <a href="#">Domène</a> 20km
Radiologue	X <a href="#">Crolles</a> 20km
Rhumatologue	X <a href="#">Saint-Martin-d'Uriage</a> 20km
Sage-femme	X <a href="#">Le Bourg-d'Oisans</a> 11km



## Éducation

Crèche	<b>1</b>
Ecole maternelle Public	X <a href="#">Allemond</a> 4km
Ecole maternelle Privé	X <a href="#">Grenoble</a> 30km
Ecole primaire Public	X <a href="#">Allemond</a> 5km
Ecole primaire Privé	X <a href="#">Saint-Martin-d'Uriage</a> 19km
Collège Public	X <a href="#">Le Bourg-d'Oisans</a> 11km
Collège Privé	X <a href="#">Saint-Ismier</a> 21km
Lycée Public	X <a href="#">Villard-Bonnot</a> 18km
Lycée Privé	X <a href="#">Saint-Martin-d'Hères</a> 25km

Sources : Base Sirene des entreprises et de leurs établissements selon les dernières parutions officielles de 2025 portant sur l'année 2024 ([data.gouv](#)). Liste, localisation et tarifs des professionnels de santé selon les dernières parutions officielles de 2025 portant sur l'année 2024 ([opendatasoft](#)) et FINISS Extraction du Fichier des établissements selon les dernières parutions officielles de 2025 portant sur l'année 2024 ([data.gouv](#)). Adresse et géolocalisation des établissements d'enseignement du premier et second degrés selon les

bien-dans-ma-ville.fr

## Villes autour de Vaujany

Ville	Habitants	Superficie	Pop densité	Pop active	Taux chômage	Revenu moyen	Prix immobilier
Oz	217	16 km <sup>2</sup>	14 h/km <sup>2</sup>	55.8%	1.8%	26 410 €/an	3 474 €/m <sup>2</sup>
Allemond	971	44 km <sup>2</sup>	22 h/km <sup>2</sup>	51.1%	3.2%	23 490 €/an	2 319 €/m <sup>2</sup>
Villard-Reculas	76	5 km <sup>2</sup>	15 h/km <sup>2</sup>	42.1%	3.9%	NC	3 040 €/m <sup>2</sup>
Huez (2 avis)	1 244	14 km <sup>2</sup>	89 h/km <sup>2</sup>	64%	1%	22 890 €/an	4 814 €/m <sup>2</sup>
La Garde	100	9 km <sup>2</sup>	11 h/km <sup>2</sup>	49%	3%	NC	1 146 €/m <sup>2</sup>
Clavans-en-Haut-Oisans (1 avis)	73	15 km <sup>2</sup>	5 h/km <sup>2</sup>	46.6%	1.4%	NC	2 250 €/m <sup>2</sup>
Oulles	17	11 km <sup>2</sup>	2 h/km <sup>2</sup>	29.4%	0%	NC	NC
Auris	189	11 km <sup>2</sup>	17 h/km <sup>2</sup>	46.6%	3.7%	21 320 €/an	2 195 €/m <sup>2</sup>
Besse (1 avis)	154	25 km <sup>2</sup>	6 h/km <sup>2</sup>	37.7%	3.2%	NC	1 415 €/m <sup>2</sup>
Mizoën	187	14 km <sup>2</sup>	13 h/km <sup>2</sup>	56.1%	2.7%	21 940 €/an	2 460 €/m <sup>2</sup>
Le Bourg-d'Oisans (8 avis)	2 617	35 km <sup>2</sup>	75 h/km <sup>2</sup>	54.9%	2.8%	23 240 €/an	2 309 €/m <sup>2</sup>
Livet-et-Gavet	1 253	46 km <sup>2</sup>	27 h/km <sup>2</sup>	46%	5.9%	21 330 €/an	1 345 €/m <sup>2</sup>
Les Deux Alpes (4 avis)	1 910	56 km <sup>2</sup>	34 h/km <sup>2</sup>	61.8%	1.7%	22 530 €/an	3 323 €/m <sup>2</sup>
Le Freney-d'Oisans (1 avis)	260	14 km <sup>2</sup>	19 h/km <sup>2</sup>	49.6%	4.6%	20 790 €/an	955 €/m <sup>2</sup>
Ornon	143	11 km <sup>2</sup>	13 h/km <sup>2</sup>	48.3%	4.2%	26 210 €/an	974 €/m <sup>2</sup>

bien-dans-ma-ville.fr



# Vous aimez votre ville ? Notez-la !

Et faites-nous part de vos remarques constructives



Avec

**BIEN** dans ma **VILLE** 