



Version web

Ville de Vaudringhem

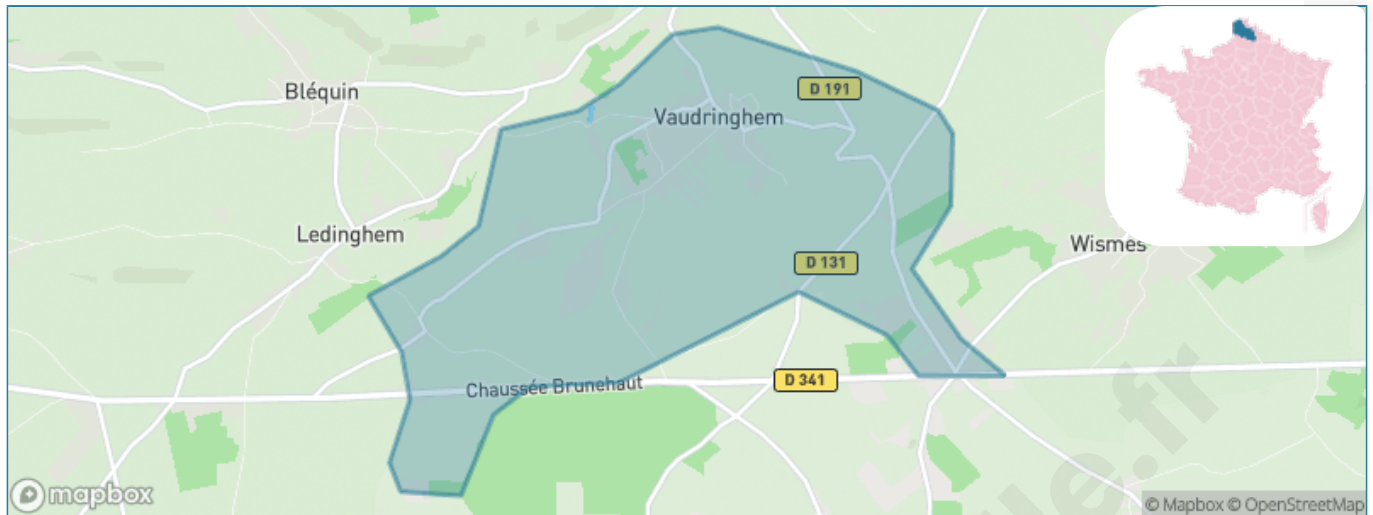
Présenté par

BIEN dans
ma **VILLE** 

Sommaire

Situation géographique	3
Statistiques sur la population	4
Evolution du nombre d'habitants	4
Tranche d'âge	5
0-14 ans	5
15-29 ans	5
30-44 ans	5
45-59 ans	5
60-74 ans	5
75-89 ans	5
90 ans et +	5
Activité professionnelle	5
Agriculteurs	5
Artisans, Commerçants	5
Cadres et sup.	5
Professions intermédiaires	5
Employé	5
Ouvrier	5
Retraité	5
Autres	5
Niveau de diplôme	6
Sans diplôme ou CEP	6
Brevet, BEPC, DNB	6
CAP-BEP ou équivalent	6
BAC ou équivalent	6
BAC+2	6
BAC+3 ou +4	6
BAC+5 ou plus	6
Composition des ménages	6
Couple sans enfant	6
Couple avec enfant(s)	6
Famille monoparentale	6
Colocation / Autre	6
Personnes seules	6
Profils électoraux	7
Premier tour	7
Sécurité	8
Evolution du nombre d'infractions	8
Pour comparer	9
Services à la population	10
Commerce	10
Éducation	10
Villes autour de Vaudringhem	11

Situation géographique



i Informations clés

- **Région** : Hauts-de-France
- **Département** : Pas-de-Calais
- **Code postal** : 62380
- **Superficie** : 7 km²



Statistiques sur la population



Nombre d'habitants

494



Age moyen

38 ans



Pop active

50.4%



Taux chômage

8%



Pop densité

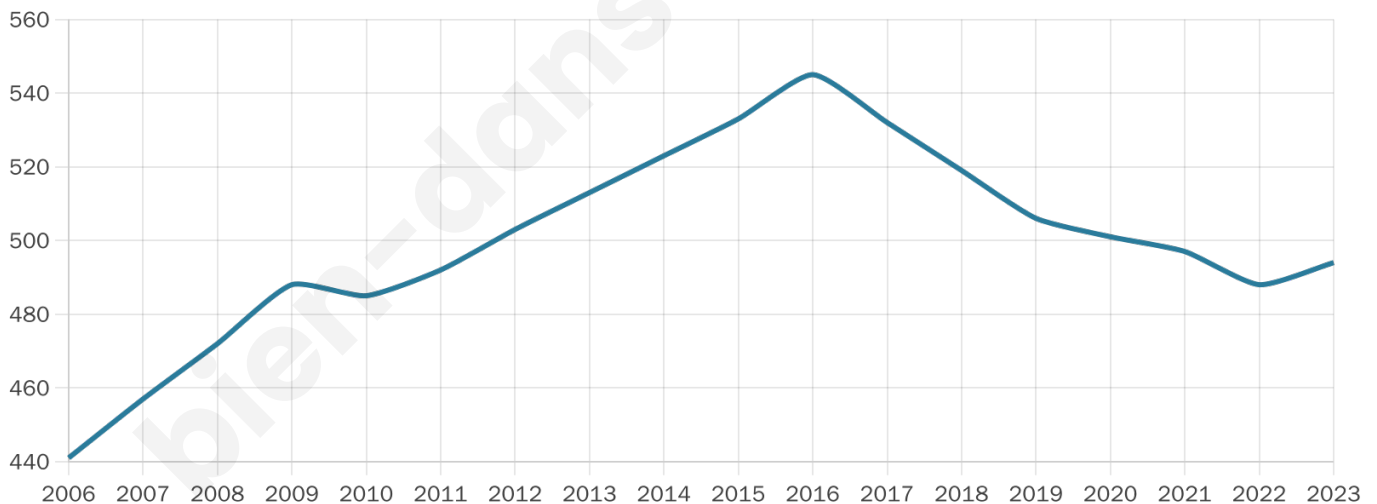
71 h/km²



Revenu moyen

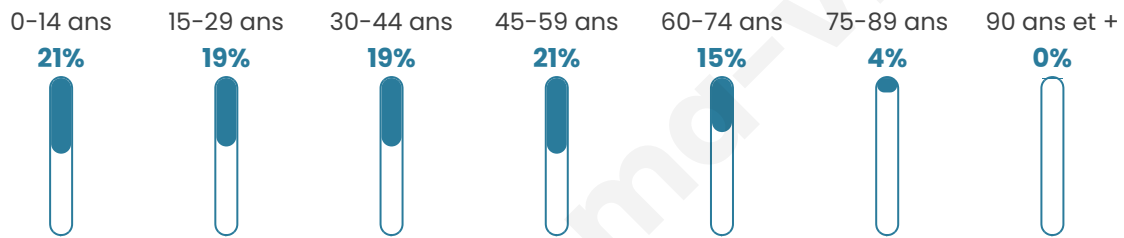
20 700 €/an

Evolution du nombre d'habitants

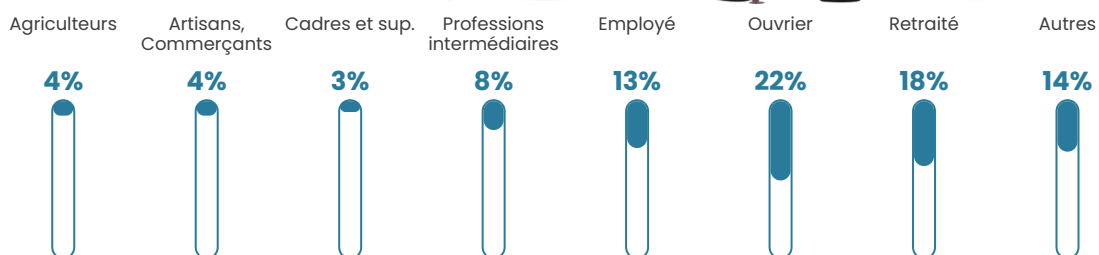


Sources : Institut national de la statistique et des études économiques (insee) selon Les dernières parutions officielles de 2024 portant sur les années 2020, 2021 et 2022.


Tranche d'âge




Activité professionnelle



Niveau de diplôme













Composition des ménages



Profils électoraux

Premier tour

	Marine LE PEN	40.99 %
	Emmanuel MACRON	23.29 %
	Jean-Luc MÉLENCHON	13.35 %
	Éric ZEMMOUR	5.28 %
	Jean LASSALLE	3.73 %
	Anne HIDALGO	3.42 %
	Valérie PÉCRESSE	3.42 %
	Fabien ROUSSEL	2.17 %
	Nicolas DUPONT-AIGNAN	2.17 %
	Yannick JADOT	1.24 %
	Philippe POUTOU	0.62 %
	Nathalie ARTHAUD	0.31 %



413 inscrits

Participation : 79.42%

Votes blancs : 1.22%

Votes nuls : 0.61%

Second tour

	Emmanuel MACRON	39,4 %
	Marine LE PEN	60,6 %

414 inscrits

Participation : 80.68%

Votes blancs : 5.99%

Votes nuls : 3.59%

Sécurité



Agressions physiques / sexuelles

0



Cambriolages

0



Vols / dégradations

0



Stupéfiants

0

Evolution du nombre d'infractions



Pour comparer

(en proportion du nombre d'habitants)



Sources : Bases statistiques communale, départementale et régionale de la délinquance enregistrée par la police et la gendarmerie nationales selon les dernières parutions officielles de 2025 portant sur l'année 2024 ([data.gouv](https://data.gouv.fr)).

Agressions physiques / sexuelles : Violences sexuelles, coups et blessures volontaires intrafamiliaux, coups et blessures volontaires, autres coups, blessures volontaires et vols violents sans arme.

Cambriolages : Cambriolages de logements.

Vols : Vols avec armes, vols d'accessoires sur véhicules, vols dans les véhicules, vols de véhicules, vols sans violence contre des personnes, destructions, dégradations volontaires et escroqueries.

Stupéfiants : Trafic de stupéfiants dont (AFD) et usage de stupéfiants.

Services à la population



Commerce

Hypermarché	X <u>Lumbres</u> 7km
Supermarché	X <u>Lumbres</u> 8km
Superette	X <u>Coulomby</u> 5km
Boulangerie	X <u>Nielles-lès-Bléquin</u> 1km
Boucherie	X <u>Nielles-lès-Bléquin</u> 1km
Restaurant	X <u>Wismes</u> 3km
Garage	X <u>Nielles-lès-Bléquin</u> 1km
Station-service	X <u>Lumbres</u> 8km
Banque	X <u>Lumbres</u> 7km
La poste	X <u>Elnes</u> 7km
Coiffeur	X <u>Nielles-lès-Bléquin</u> 1km
Tabac	X <u>Lumbres</u> 8km
Bars / discothèque	1
Bibliothèque	X <u>Longuenesse</u> 18km
Cinéma	X <u>Saint-Omer</u> 18km
Vétérinaire	X <u>Wismes</u> 3km



Santé

Pharmacie	X <u>Nielles-lès-Bléquin</u> 1km
Hôpital	X <u>Helfaut</u> 15km
Laboratoire d'analyses médicales	X <u>Lumbres</u> 7km
Etablissement pour handicapé	X <u>Bouvelinghem</u> 8km
EHPA	X <u>Nielles-lès-Bléquin</u> 1km
Médecin	4
Dentiste	X <u>Lumbres</u> 7km
Chirurgien	X <u>Helfaut</u> 15km
Dermatologue	X <u>Longuenesse</u> 17km
Anesthésiste	X <u>Blendecques</u> 18km
Gastro-entérologue	X <u>Blendecques</u> 18km
Gynécologue	X <u>Helfaut</u> 15km
Cancérologue	X <u>Saint-Martin-Boulogne</u> 29km
Neurologue	X <u>Blendecques</u> 18km
Ophthalmologue	X <u>Longuenesse</u> 18km
ORL	X <u>Helfaut</u> 15km
Cardiologue	X <u>Helfaut</u> 15km
Pédiatre	X <u>Blendecques</u> 18km
Pneumologue	X <u>Saint-Omer</u> 19km
Psychologue	X <u>Wizernes</u> 15km
Radiologue	X <u>Helfaut</u> 15km
Rhumatologue	X <u>Saint-Martin-Boulogne</u> 29km
Sage-femme	X <u>Hucqueliers</u> 14km



Éducation

Crèche	X <u>Lumbres</u> 7km
Ecole maternelle Public	X <u>Ledinghem</u> 3km
Ecole maternelle Privé	X <u>Hem</u> 82km
Ecole primaire Public	1
Ecole primaire Privé	X <u>Lumbres</u> 8km
Collège Public	X <u>Lumbres</u> 7km
Collège Privé	X <u>Lumbres</u> 8km
Lycée Public	X <u>Lumbres</u> 8km
Lycée Privé	X <u>Longuenesse</u> 17km

Sources : Base Sirene des entreprises et de leurs établissements selon les dernières parutions officielles de 2025 portant sur l'année 2024 ([data.gouv](https://data.gouv.fr)). Liste, localisation et tarifs des professionnels de santé selon les dernières parutions officielles de 2025 portant sur l'année 2024 ([opendatasoft](https://opendatasoft.com)) et FINISS Extraction du Fichier des établissements selon les dernières parutions officielles de 2025 portant sur l'année 2024 ([data.gouv](https://data.gouv.fr)). Adresse et géolocalisation des établissements d'enseignement du premier et second degrés selon les dernières parutions officielles de 2025 portant sur l'année 2024 ([data.education.gouv](https://data.education.gouv.fr))

Villes autour de Vaudringhem

Ville	Habitants	Superficie	Pop densité	Pop active	Taux chômage	Revenu moyen	Prix immobilier
Nielles-lès-Bléquin	902	12 km ²	75 h/km ²	43.7%	6.4%	21 140 €/an	1 112 €/m ²
Affringues	254	2 km ²	127 h/km ²	49.6%	5.1%	25 020 €/an	1 308 €/m ²
Wismes	492	11 km ²	45 h/km ²	48.6%	5.7%	20 710 €/an	1 044 €/m ²
Bléquin	490	8 km ²	61 h/km ²	44.7%	3.1%	20 320 €/an	1 199 €/m ²
Seninghem	685	15 km ²	46 h/km ²	49.9%	4.2%	21 780 €/an	1 532 €/m ²
Ledinghem	316	8 km ²	40 h/km ²	46.5%	4.4%	19 720 €/an	1 609 €/m ²
Coulomby (2 avis)	770	10 km ²	77 h/km ²	50.4%	3.2%	22 030 €/an	1 672 €/m ²
Bayenghem-lès-Seninghem	354	3 km ²	118 h/km ²	47.2%	3.1%	25 050 €/an	1 357 €/m ²
Thiembronne	815	22 km ²	37 h/km ²	46.3%	5%	19 880 €/an	1 152 €/m ²
Campagne-lès-Boulonnais (1 avis)	669	13 km ²	51 h/km ²	45%	6.1%	20 260 €/an	1 059 €/m ²
Lottinghen	544	10 km ²	54 h/km ²	49.1%	3.7%	21 160 €/an	1 710 €/m ²
Wavrans-sur-l'Aa (1 avis)	1 203	11 km ²	109 h/km ²	47.6%	4.9%	21 600 €/an	1 331 €/m ²
Elnes (2 avis)	836	6 km ²	139 h/km ²	45.7%	6.6%	20 940 €/an	1 509 €/m ²
Senlecques	251	2 km ²	126 h/km ²	51%	4%	22 110 €/an	1 212 €/m ²
Ouve-Wirquin	493	5 km ²	99 h/km ²	46.7%	6.1%	20 600 €/an	1 210 €/m ²

bien-dans-ma-ville.fr



Vous aimez votre ville ? Notez-la !

Et faites-nous part de vos remarques constructives



Avec

BIEN dans ma **VILLE** 