



Version web

Ville de Vaudoncourt

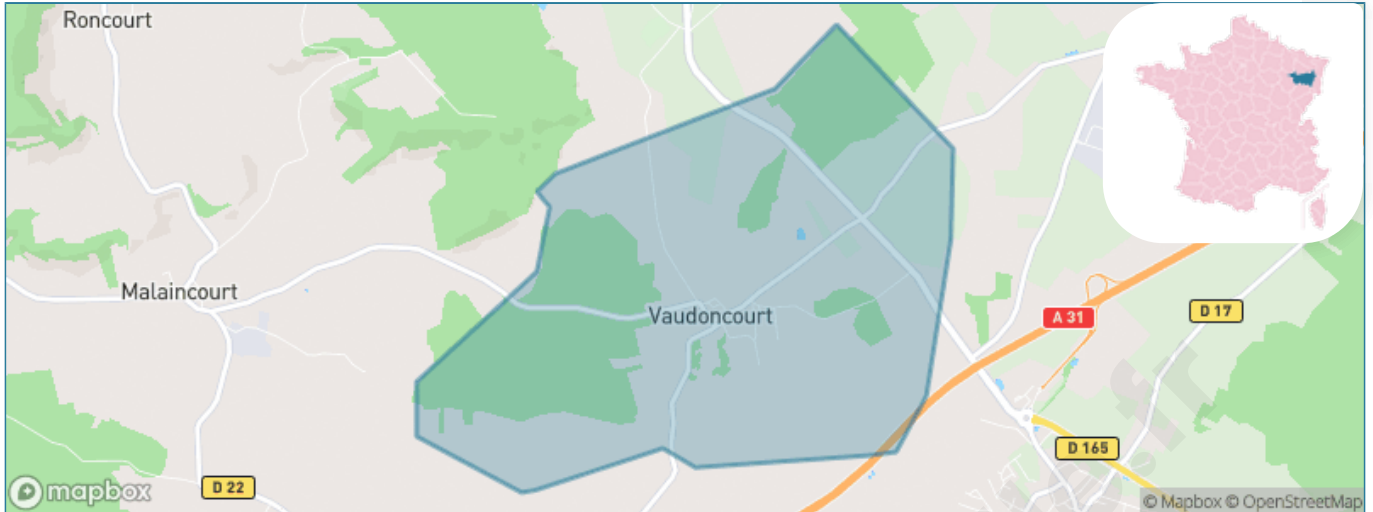
Présenté par

BIEN dans
ma **VILLE** 

Sommaire

| | |
|---|----|
| Situation géographique | 3 |
| Statistiques sur la population | 4 |
| Evolution du nombre d'habitants | 4 |
| Tranche d'âge | 5 |
| 0-14 ans | 5 |
| 15-29 ans | 5 |
| 30-44 ans | 5 |
| 45-59 ans | 5 |
| 60-74 ans | 5 |
| 75-89 ans | 5 |
| 90 ans et + | 5 |
| Activité professionnelle | 5 |
| Agriculteurs | 5 |
| Artisans, Commerçants | 5 |
| Cadres et sup. | 5 |
| Professions intermédiaires | 5 |
| Employé | 5 |
| Ouvrier | 5 |
| Retraité | 5 |
| Autres | 5 |
| Niveau de diplôme | 6 |
| Sans diplôme ou CEP | 6 |
| Brevet, BEPC, DNB | 6 |
| CAP-BEP ou équivalent | 6 |
| BAC ou équivalent | 6 |
| BAC+2 | 6 |
| BAC+3 ou +4 | 6 |
| BAC+5 ou plus | 6 |
| Composition des ménages | 6 |
| Couple sans enfant | 6 |
| Couple avec enfant(s) | 6 |
| Famille monoparentale | 6 |
| Colocation / Autre | 6 |
| Personnes seules | 6 |
| Profils électoraux | 7 |
| Premier tour | 7 |
| Sécurité | 8 |
| Evolution du nombre d'infractions | 8 |
| Pour comparer | 9 |
| Services à la population | 10 |
| Commerce | 10 |
| Éducation | 10 |
| Villes autour de Vaudoncourt | 11 |

Situation géographique



i Informations clés

- **Région** : Grand Est
- **Département** : Vosges
- **Code postal** : 88140
- **Superficie** : 5 km²



Statistiques sur la population



Nombre d'habitants

146



Age moyen

40 ans



Pop active

52.1%



Taux chômage

3.3%



Pop densité

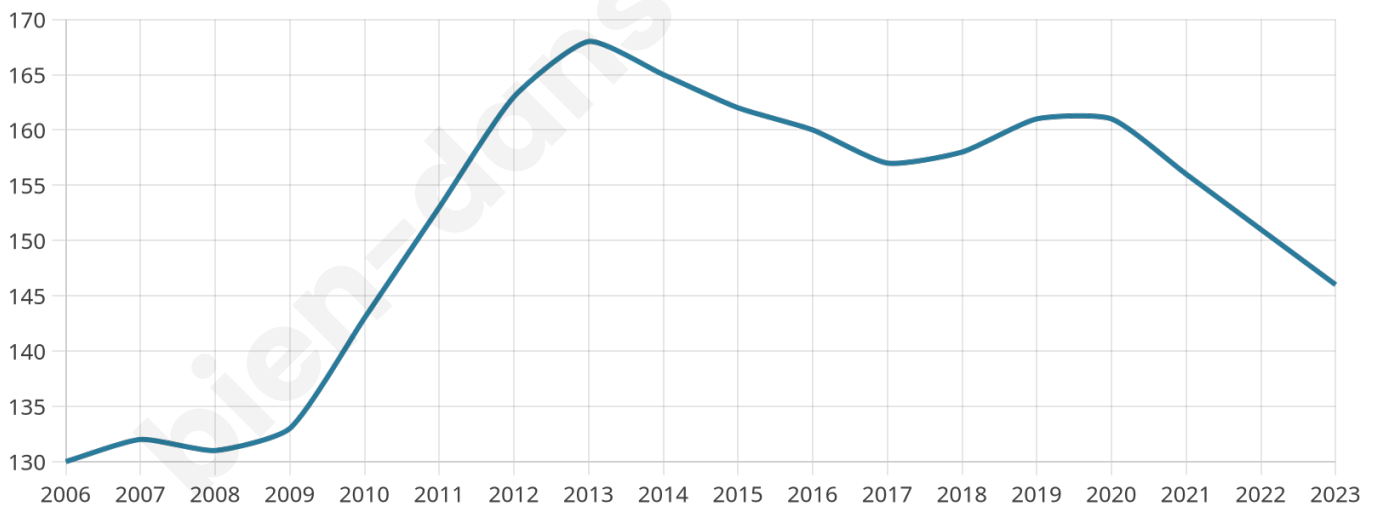
29 h/km²



Revenu moyen

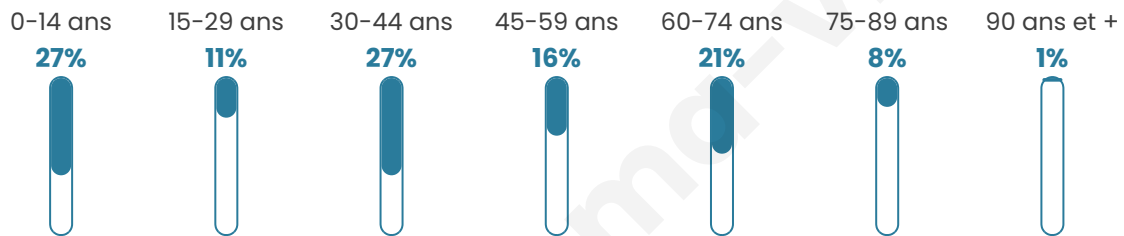
23 750 €/an

Evolution du nombre d'habitants

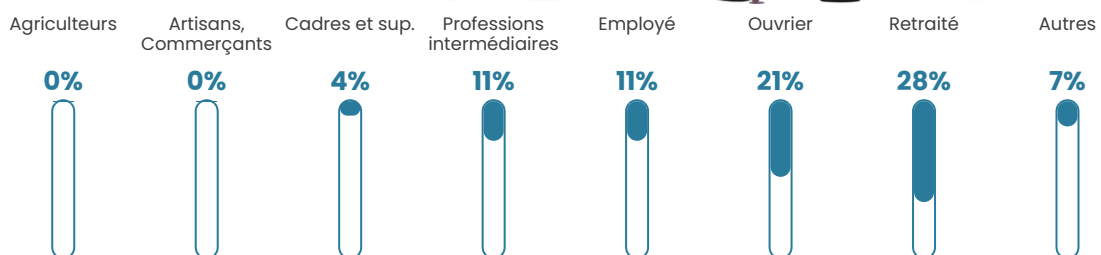


Sources : Institut national de la statistique et des études économiques (insee) selon Les dernières parutions officielles de 2024 portant sur les années 2020, 2021 et 2022.


Tranche d'âge




Activité professionnelle



Niveau de diplôme















Composition des ménages



Profils électoraux



Premier tour

| | | |
|---|-----------------------|---------|
|  | Emmanuel MACRON | 40.86 % |
|  | Marine LE PEN | 24.73 % |
|  | Jean LASSALLE | 7.53 % |
|  | Éric ZEMMOUR | 6.45 % |
|  | Jean-Luc MÉLENCHON | 5.38 % |
|  | Nicolas DUPONT-AIGNAN | 5.38 % |
|  | Valérie PÉCRESSÉ | 4.30 % |
|  | Yannick JADOT | 2.15 % |
|  | Fabien ROUSSEL | 1.08 % |
|  | Anne HIDALGO | 1.08 % |
|  | Philippe POUTOU | 1.08 % |
|  | Nathalie ARTHAUD | 0.00 % |

119 inscrits

Participation : 81.51%
Votes blancs : 2.06%
Votes nuls : 2.06%

Second tour

| | | |
|---|-----------------|---------|
|  | Emmanuel MACRON | 57,83 % |
|  | Marine LE PEN | 42,17 % |

119 inscrits

Participation : 80.67%
Votes blancs : 8.33%
Votes nuls : 5.21%

Sécurité



Agressions physiques / sexuelles

0



Cambriolages

0



Vols / dégradations

0



Stupéfiants

0

Evolution du nombre d'infractions



Pour comparer

(en proportion du nombre d'habitants)



Sources : Bases statistiques communale, départementale et régionale de la délinquance enregistrée par la police et la gendarmerie nationales selon les dernières parutions officielles de 2025 portant sur l'année 2024 ([data.gouv](https://data.gouv.fr)).

Agressions physiques / sexuelles : Violences sexuelles, coups et blessures volontaires intrafamiliaux, coups et blessures volontaires, autres coups, blessures volontaires et vols violents sans arme.

Cambriolages : Cambriolages de logements.

Vols : Vols avec armes, vols d'accessoires sur véhicules, vols dans les véhicules, vols de véhicules, vols sans violence contre des personnes, destructions, dégradations volontaires et escroqueries.

Stupéfiants : Trafic de stupéfiants dont (AFD) et usage de stupéfiants.

Services à la population



Commerce

| | |
|--------------------|-------------------------------------|
| Hypermarché | X Contrexéville 7km |
| Supermarché | X Contrexéville 6km |
| Superette | X Bulgnéville 2km |
| Boulangerie | X Bulgnéville 2km |
| Boucherie | X Bulgnéville 2km |
| Restaurant | X Bulgnéville 2km |
| Garage | X Verton 2km |
| Station-service | X Sandaucourt 6km |
| Banque | X Bulgnéville 2km |
| La poste | X Bulgnéville 3km |
| Coiffeur | X Bulgnéville 2km |
| Tabac | X Châtenois 10km |
| Bars / discothèque | X Contrexéville 7km |
| Bibliothèque | X Neufchâteau 18km |
| Cinéma | X Châtenois 10km |
| Vétérinaire | X Bulgnéville 2km |



Santé

| | |
|----------------------------------|--|
| Pharmacie | X Bulgnéville 2km |
| Hôpital | X Vittel 10km |
| Laboratoire d'analyses médicales | X Vittel 10km |
| Etablissement pour handicapé | X Contrexéville 8km |
| EHPA | X Mandres-sur-Vair 7km |
| Médecin | X Bulgnéville 2km |
| Dentiste | X Bulgnéville 2km |
| Chirurgien | X Neufchâteau 19km |
| Dermatologue | X Neufchâteau 17km |
| Anesthésiste | X Épinal 47km |
| Gastro-entérologue | X Épinal 47km |
| Gynécologue | X Coussey 23km |
| Cancérologue | X Nancy 59km |
| Neurologue | X Épinal 49km |
| Ophthalmologue | X Bulgnéville 2km |
| ORL | X Épinal 47km |
| Cardiologue | X Vittel 10km |
| Pédiatre | X Épinal 47km |
| Pneumologue | X Épinal 48km |
| Psychologue | X Vittel 10km |
| Radiologue | X Vittel 10km |
| Rhumatologue | X Neufchâteau 18km |
| Sage-femme | X Bulgnéville 2km |



Éducation

| | |
|-------------------------|---|
| Crèche | X Saulxures-lès-Bulgnéville 2km |
| Ecole maternelle Public | X Bulgnéville 2km |
| Ecole maternelle Privé | X Domrémy-la-Pucelle 27km |
| Ecole primaire Public | X Bulgnéville 2km |
| Ecole primaire Privé | X Mandres-sur-Vair 6km |
| Collège Public | X Contrexéville 8km |
| Collège Privé | X Mandres-sur-Vair 6km |
| Lycée Public | X Contrexéville 7km |
| Lycée Privé | X Mandres-sur-Vair 6km |

Sources : Base Sirene des entreprises et de leurs établissements selon les dernières parutions officielles de 2025 portant sur l'année 2024 ([data.gouv](#)). Liste, localisation et tarifs des professionnels de santé selon les dernières parutions officielles de 2025 portant sur l'année 2024 ([opendatasoft](#)) et FINISS Extraction du Fichier des établissements selon les dernières parutions officielles de 2025 portant sur l'année 2024 ([data.gouv](#)). Adresse et géolocalisation des établissements d'enseignement du premier et second degrés selon les dernières parutions officielles de 2025 portant sur l'année 2024 ([data.education.gouv](#))

Villes autour de Vaudoncourt

| Ville | Habitants | Superficie | Pop densité | Pop active | Taux chômage | Revenu moyen | Prix immobilier |
|------------------------------------|-----------|--------------------|-----------------------|------------|--------------|--------------|------------------------|
| Bulgnéville (3 avis) | 1 516 | 13 km ² | 117 h/km ² | 48.4% | 5.2% | 23 400 €/an | 1 245 €/m ² |
| Morville | 42 | 3 km ² | 14 h/km ² | 57.1% | 4.8% | NC | 953 €/m ² |
| Saulxures-lès-Bulgnéville (1 avis) | 227 | 9 km ² | 25 h/km ² | 54.2% | 7% | 21 560 €/an | 904 €/m ² |
| Malaincourt | 80 | 6 km ² | 13 h/km ² | 42.5% | 2.5% | NC | 557 €/m ² |
| Auzainvilliers | 191 | 8 km ² | 24 h/km ² | 53.9% | 4.2% | 21 730 €/an | 1 062 €/m ² |
| Aïngeville | 60 | 5 km ² | 12 h/km ² | 46.7% | 1.7% | NC | 1 145 €/m ² |
| Aulnois | 159 | 4 km ² | 40 h/km ² | 47.8% | 4.4% | 22 560 €/an | 409 €/m ² |
| Hagnéville-et-Roncourt | 78 | 8 km ² | 10 h/km ² | 46.2% | 5.1% | NC | NC |
| Saint-Ouen-lès-Parey (1 avis) | 487 | 21 km ² | 23 h/km ² | 46.8% | 5.7% | 20 530 €/an | 881 €/m ² |
| Médonville | 52 | 7 km ² | 7 h/km ² | 42.3% | 7.7% | NC | 655 €/m ² |
| Ollainville | 72 | 6 km ² | 12 h/km ² | 41.7% | 2.8% | NC | 400 €/m ² |
| Beaufremont | 83 | 9 km ² | 9 h/km ² | 43.4% | 4.8% | NC | 1 444 €/m ² |
| Urville | 54 | 4 km ² | 14 h/km ² | 59.3% | 3.7% | NC | 637 €/m ² |
| Sandaucourt | 181 | 10 km ² | 18 h/km ² | 44.8% | 3.3% | 22 650 €/an | 640 €/m ² |
| Mandres-sur-Vair (1 avis) | 421 | 11 km ² | 38 h/km ² | 42% | 3.6% | 24 150 €/an | 1 363 €/m ² |

bien-dans-ma-ville.fr



Vous aimez votre ville ? Notez-la !

Et faites-nous part de vos remarques constructives



Avec

BIEN dans ma **VILLE** 