



Version web

Ville de Vaudesincourt

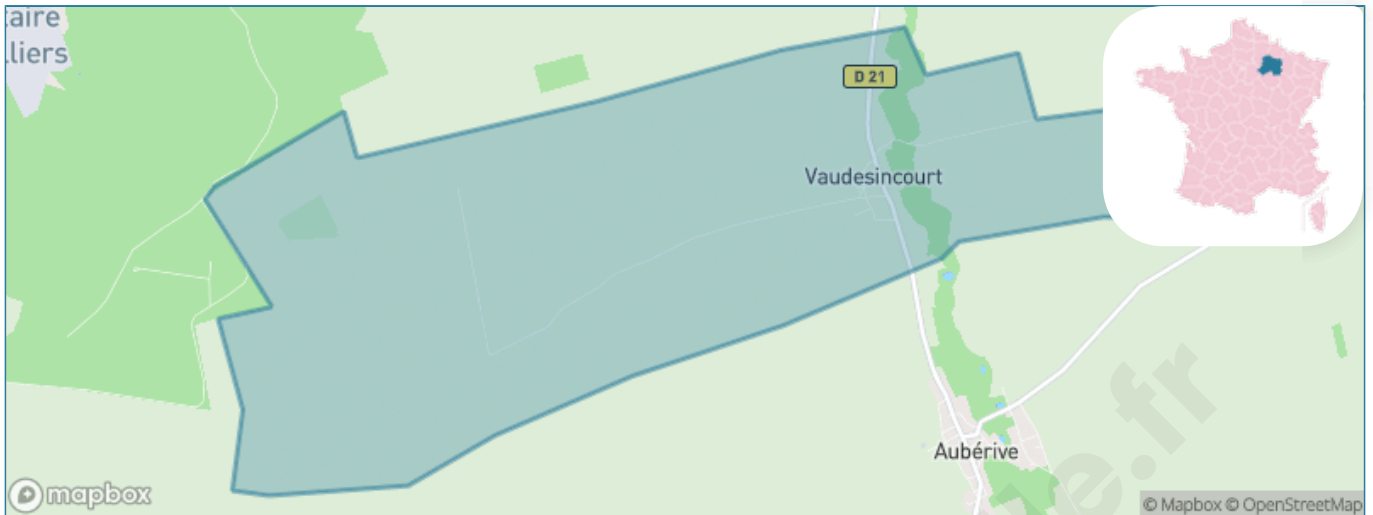
Présenté par

BIEN dans
ma **VILLE** 

Sommaire

Situation géographique	3
Statistiques sur la population	4
Evolution du nombre d'habitants	4
Tranche d'âge	5
0-14 ans	5
15-29 ans	5
30-44 ans	5
45-59 ans	5
60-74 ans	5
75-89 ans	5
90 ans et +	5
Activité professionnelle	5
Agriculteurs	5
Artisans, Commerçants	5
Cadres et sup.	5
Professions intermédiaires	5
Employé	5
Ouvrier	5
Retraité	5
Autres	5
Niveau de diplôme	6
Sans diplôme ou CEP	6
Brevet, BEPC, DNB	6
CAP-BEP ou équivalent	6
BAC ou équivalent	6
BAC+2	6
BAC+3 ou +4	6
BAC+5 ou plus	6
Composition des ménages	6
Couple sans enfant	6
Couple avec enfant(s)	6
Famille monoparentale	6
Colocation / Autre	6
Personnes seules	6
Profils électoraux	7
Premier tour	7
Sécurité	8
Evolution du nombre d'infractions	8
Pour comparer	9
Services à la population	10
Commerce	10
Éducation	10
Villes autour de Vaudesincourt	12

Situation géographique



i Informations clés

- **Région** : Grand Est
- **Département** : Marne
- **Code postal** : 51600
- **Superficie** : 12 km²



Marne
LE DÉPARTEMENT

Statistiques sur la population



Nombre d'habitants

110



Age moyen

45 ans



Pop active

47.3%



Taux chômage

1.5%



Pop densité

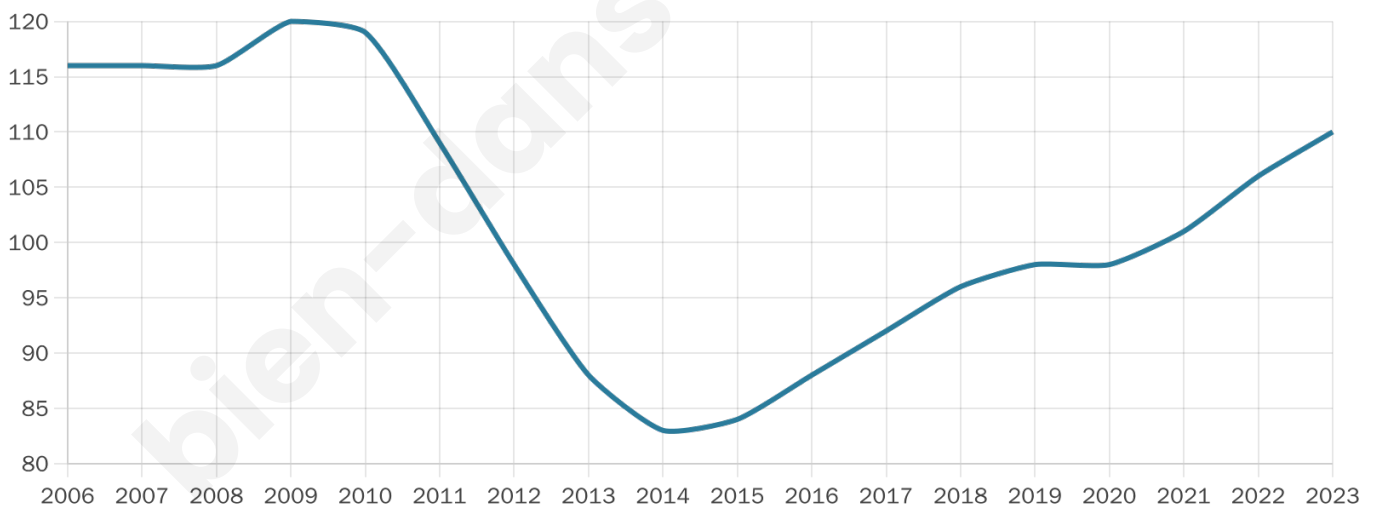
9 h/km²



Revenu moyen

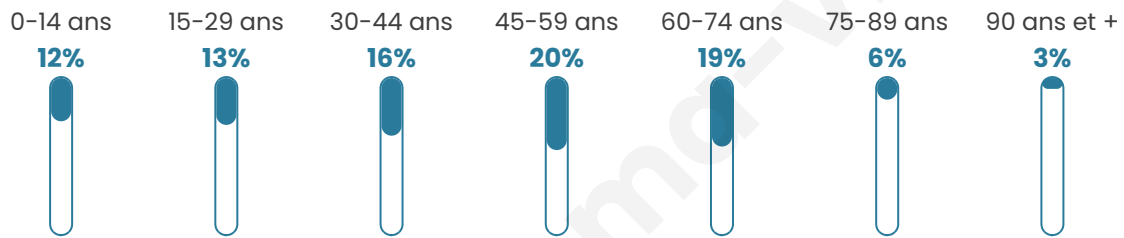
25 250 €/an

Evolution du nombre d'habitants

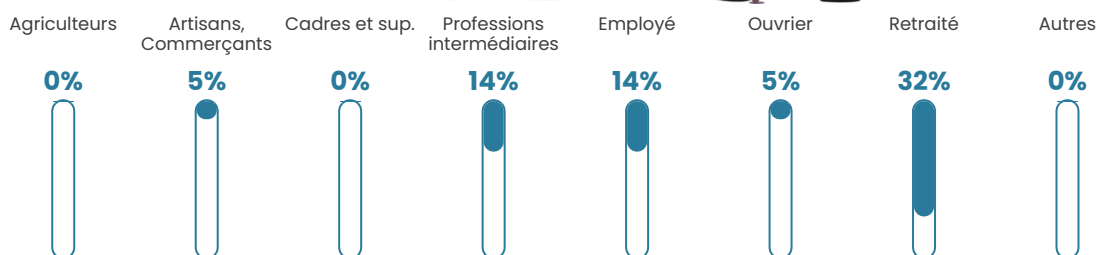


Sources : Institut national de la statistique et des études économiques (insee) selon Les dernières parutions officielles de 2024 portant sur les années 2020, 2021 et 2022.


Tranche d'âge




Activité professionnelle



Niveau de diplôme







Composition des ménages



Profils électoraux



Premier tour

	Marine LE PEN	34.62 %
	Emmanuel MACRON	24.36 %
	Valérie PÉCRESE	10.26 %
	Éric ZEMMOUR	8.97 %
	Jean-Luc MÉLENCHON	6.41 %
	Jean LASSALLE	5.13 %
	Nicolas DUPONT-AIGNAN	5.13 %
	Anne HIDALGO	2.56 %
	Yannick JADOT	2.56 %
	Nathalie ARTHAUD	0.00 %
	Fabien ROUSSEL	0.00 %
	Philippe POUTOU	0.00 %

103 inscrits

Participation : 76.7%
Votes blancs : 0.00%
Votes nuls : 1.27%

Second tour

	Emmanuel MACRON	45,95 %
	Marine LE PEN	54,05 %

103 inscrits

Participation : 78.64%
Votes blancs : 4.94%
Votes nuls : 3.7%

Sécurité



Agressions physiques / sexuelles

0



Cambriolages

0



Vols / dégradations

0



Stupéfiants

0

Evolution du nombre d'infractions



Pour comparer

(en proportion du nombre d'habitants)



Sources : Bases statistiques communale, départementale et régionale de la délinquance enregistrée par la police et la gendarmerie nationales selon les dernières parutions officielles de 2025 portant sur l'année 2024 ([data.gouv](https://data.gouv.fr)).

Agressions physiques / sexuelles : Violences sexuelles, coups et blessures volontaires intrafamiliaux, coups et blessures volontaires, autres coups, blessures volontaires et vols violents sans arme.

Cambriolages : Cambriolages de logements.

Vols : Vols avec armes, vols d'accessoires sur véhicules, vols dans les véhicules, vols de véhicules, vols sans violence contre des personnes, destructions, dégradations volontaires et escroqueries.

Stupéfiants : Trafic de stupéfiants dont (AFD) et usage de stupéfiants.

Services à la population



Commerce

Hypermarché	X <u>Goincourt</u> 3km
Supermarché	X <u>Mourmelon-le-Grand</u> 9km
Superette	X <u>Saint-Hilaire-le-Petit</u> 6km
Boulangerie	X <u>Bétheniville</u> 9km
Boucherie	X <u>Mourmelon-le-Grand</u> 9km
Restaurant	X <u>Saint-Hilaire-le-Grand</u> 7km
Garage	X <u>Sainte-Marie-à-Py</u> 8km
Station-service	X <u>Mourmelon-le-Grand</u> 10km
Banque	X <u>Bétheniville</u> 9km
La poste	X <u>Aubérive</u> 1km
Coiffeur	X <u>Aubérive</u> 1km
Tabac	X <u>Mourmelon-le-Grand</u> 9km
Bars / discothèque	X <u>Mourmelon-le-Grand</u> 9km
Bibliothèque	X <u>Beaumont-sur-Vesle</u> 16km
Cinéma	X <u>Reims</u> 25km
Vétérinaire	X <u>Mourmelon-le-Grand</u> 9km



Santé

Pharmacie	X <u>Bétheniville</u> 9km
Hôpital	X <u>Reims</u> 26km
Laboratoire d'analyses médicales	X <u>Reims</u> 25km
Etablissement pour handicapé	X <u>Suippes</u> 13km
EHPA	X <u>Sommepy-Tahure</u> 12km
Médecin	X <u>Bétheniville</u> 8km
Dentiste	X <u>Bétheniville</u> 9km
Chirurgien	X <u>Saint-Martin-sur-le-Pré</u> 27km
Dermatologue	X <u>Reims</u> 26km
Anesthésiste	X <u>Saint-Martin-sur-le-Pré</u> 27km
Gastro-entérologue	X <u>Cormontreuil</u> 26km
Gynécologue	X <u>Reims</u> 26km
Cancérologue	X <u>Reims</u> 28km
Neurologue	X <u>Reims</u> 27km
Ophtalmologue	X <u>Reims</u> 26km
ORL	X <u>Reims</u> 26km
Cardiologue	X <u>Taissy</u> 23km
Pédiatre	X <u>Reims</u> 26km
Pneumologue	X <u>Reims</u> 28km
Psychologue	X <u>Reims</u> 26km
Radiologue	X <u>Reims</u> 26km
Rhumatologue	X <u>Reims</u> 26km
Sage-femme	X <u>Mourmelon-le-Grand</u> 9km



Éducation

Crèche	X <u>Mourmelon-le-Grand</u> 9km
Ecole maternelle Public	X <u>Mourmelon-le-Grand</u> 9km
Ecole maternelle Privé	X <u>Fismes</u> 53km
Ecole primaire Public	X <u>Dontrien</u> 3km
Ecole primaire Privé	X <u>Prunay</u> 16km
Collège Public	X <u>Mourmelon-le-Grand</u> 9km
Collège Privé	X <u>Reims</u> 25km

Lycée Public

X Reims 25km

Lycée Privé

X Somme-Suippe
18km

Sources : Base Sirene des entreprises et de leurs établissements selon les dernières parutions officielles de 2025 portant sur l'année 2024 ([data.gouv](#)). Liste, localisation et tarifs des professionnels de santé selon les dernières parutions officielles de 2025 portant sur l'année 2024 ([opendatasoft](#)) et FINISS Extraction du Fichier des établissements selon les dernières parutions officielles de 2025 portant sur l'année 2024 ([data.gouv](#)). Adresse et géolocalisation des établissements d'enseignement du premier et second degrés selon les dernières parutions officielles de 2025 portant sur l'année 2024 ([data.education.gouv](#))

bien-dans-ma-ville.fr

Villes autour de Vaudesincourt

Ville	Habitants	Superficie	Pop densité	Pop active	Taux chômage	Revenu moyen	Prix immobilier
Aubérive	241	27 km ²	9 h/km ²	55.2%	5.4%	28 540 €/an	1 657 €/m ²
Dontrien	261	12 km ²	22 h/km ²	46.4%	1.9%	23 890 €/an	1 622 €/m ²
Saint-Martin-l'Heureux	100	13 km ²	8 h/km ²	38%	3%	NC	703 €/m ²
Saint-Souplet-sur-Py	134	21 km ²	6 h/km ²	46.3%	2.2%	23 740 €/an	1 421 €/m ²
Saint-Hilaire-le-Petit	356	22 km ²	16 h/km ²	48.6%	2.8%	23 400 €/an	1 285 €/m ²
Baconnes	289	20 km ²	14 h/km ²	54.7%	1%	28 490 €/an	2 509 €/m ²
Saint-Hilaire-le-Grand (1 avis)	349	42 km ²	8 h/km ²	53%	2.9%	24 350 €/an	1 726 €/m ²
Sainte-Marie-à-Py	194	26 km ²	7 h/km ²	41.8%	2.1%	24 350 €/an	1 110 €/m ²
Jonchery-sur-Suippe	223	24 km ²	9 h/km ²	45.7%	2.7%	22 680 €/an	1 291 €/m ²
Prosnes	486	32 km ²	15 h/km ²	52.9%	2.9%	26 750 €/an	2 055 €/m ²
Hauviné	311	14 km ²	22 h/km ²	52.1%	2.3%	22 300 €/an	NC
Bétheniville	1 259	17 km ²	74 h/km ²	53.1%	3.7%	23 670 €/an	1 275 €/m ²
Saint-Clément-à-Arnes	112	10 km ²	11 h/km ²	43.8%	2.7%	21 280 €/an	NC
Mourmelon-le-Grand	4 895	23 km ²	213 h/km ²	58.8%	3.8%	20 570 €/an	1 696 €/m ²
Saint-Pierre-à-Arnes	65	8 km ²	8 h/km ²	47.7%	4.6%	NC	NC

bien-dans-ma-ville.fr



Vous aimez votre ville ? Notez-la !

Et faites-nous part de vos remarques constructives



Avec

BIEN dans ma **VILLE** 