



Version web

# Ville de Vaudebarrier

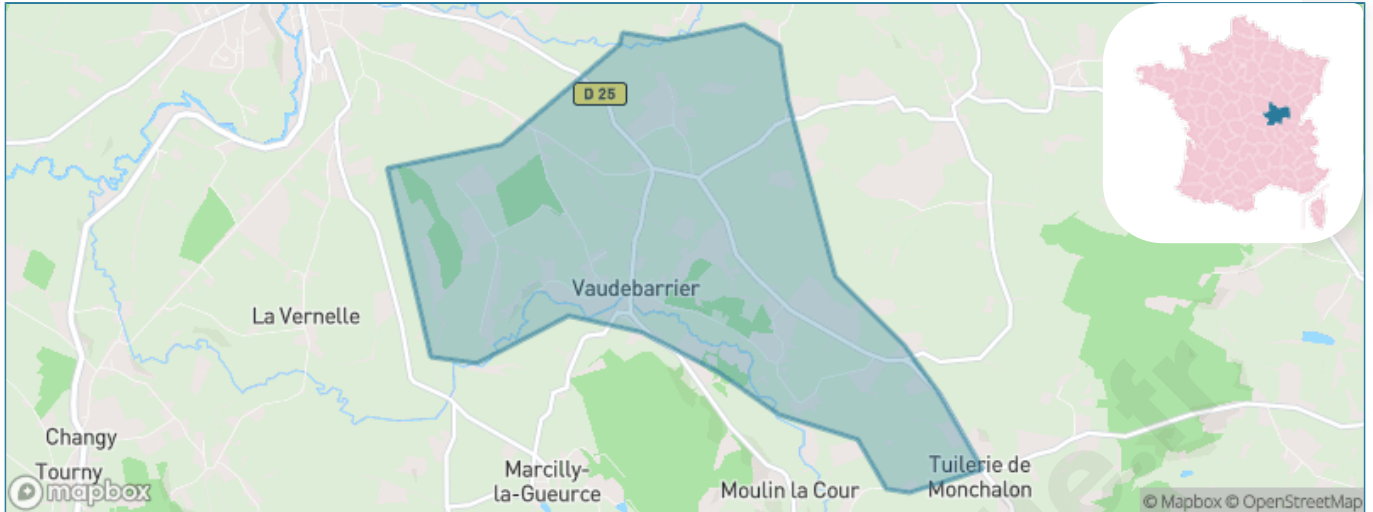
Présenté par

**BIEN** dans  
ma **VILLE** 

# Sommaire

Situation géographique .....	3
Statistiques sur la population .....	4
Evolution du nombre d'habitants .....	4
Tranche d'âge .....	5
0-14 ans .....	5
15-29 ans .....	5
30-44 ans .....	5
45-59 ans .....	5
60-74 ans .....	5
75-89 ans .....	5
90 ans et + .....	5
Activité professionnelle .....	5
Agriculteurs .....	5
Artisans, Commerçants .....	5
Cadres et sup. ....	5
Professions intermédiaires .....	5
Employé .....	5
Ouvrier .....	5
Retraité .....	5
Autres .....	5
Niveau de diplôme .....	6
Sans diplôme ou CEP .....	6
Brevet, BEPC, DNB .....	6
CAP-BEP ou équivalent .....	6
BAC ou équivalent .....	6
BAC+2 .....	6
BAC+3 ou +4 .....	6
BAC+5 ou plus .....	6
Composition des ménages .....	6
Couple sans enfant .....	6
Couple avec enfant(s) .....	6
Famille monoparentale .....	6
Colocation / Autre .....	6
Personnes seules .....	6
Profils électoraux .....	7
Premier tour .....	7
Sécurité .....	8
Evolution du nombre d'infractions .....	8
Pour comparer .....	9
Services à la population .....	10
Commerce .....	10
Éducation .....	10
Villes autour de Vaudebarrier .....	11

# Situation géographique



## i Informations clés

- **Région** : Bourgogne-Franche-Comté
- **Département** : Saône-et-Loire
- **Code postal** : 71120
- **Superficie** : 8 km<sup>2</sup>

**RÉGION**  
**BOURGOGNE**  
**FRANCHE**  
**COMTE**



# Statistiques sur la population



Nombre d'habitants

**211**



Age moyen

**42 ans**



Pop active

**39.8%**



Taux chômage

**3.6%**



Pop densité

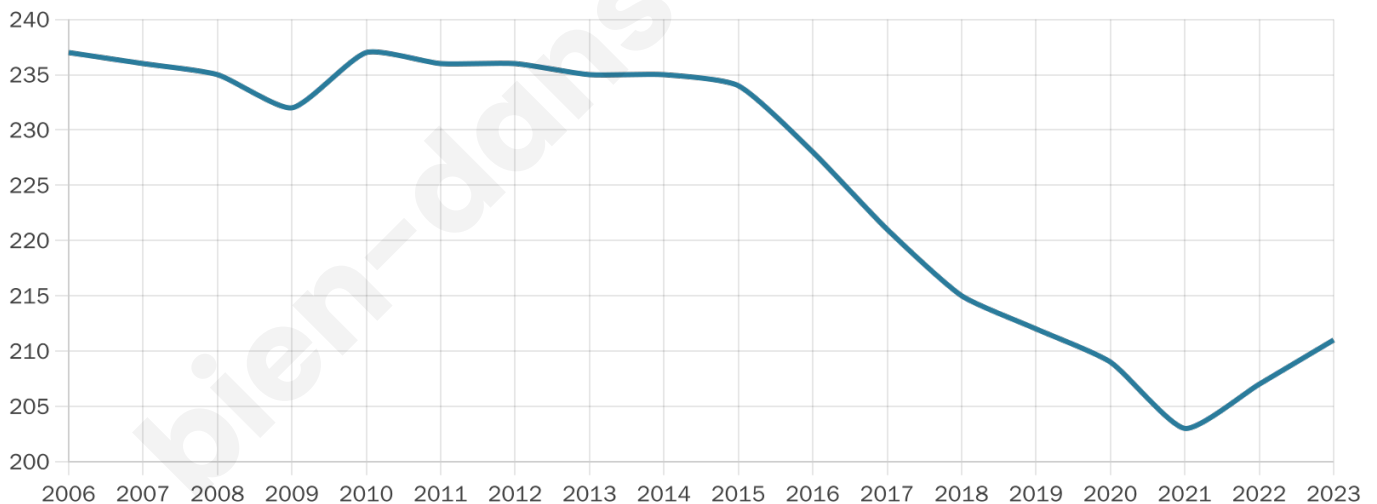
**26 h/km<sup>2</sup>**



Revenu moyen

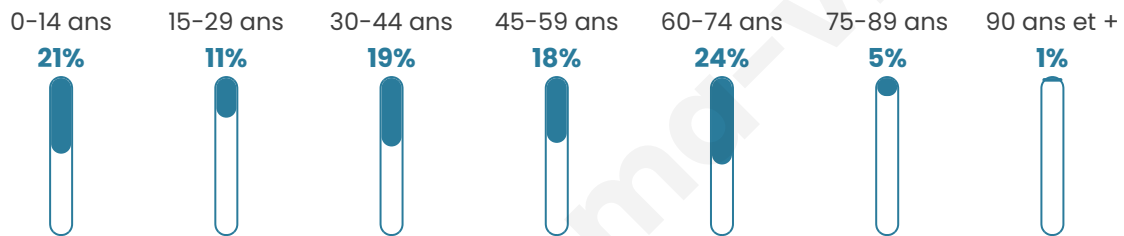
**21 970 €/an**

## Evolution du nombre d'habitants

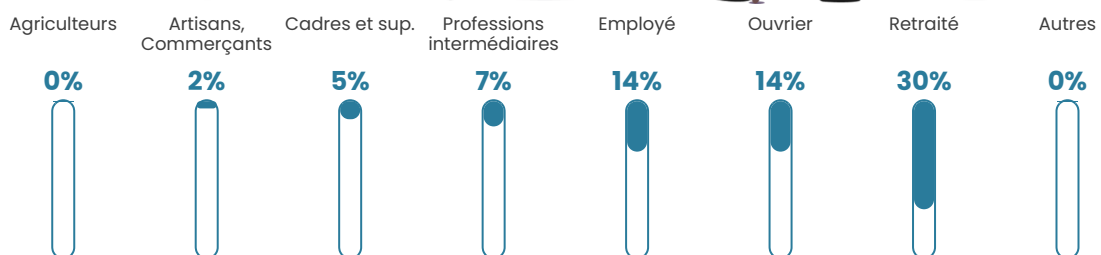


Sources : Institut national de la statistique et des études économiques (insee) selon Les dernières parutions officielles de 2024 portant sur les années 2020, 2021 et 2022.


## Tranche d'âge




## Activité professionnelle



## Niveau de diplôme














## Composition des ménages



# Profils électoraux

## Premier tour

	Emmanuel MACRON	38.56 %
	Marine LE PEN	20.92 %
	Jean-Luc MÉLENCHON	15.03 %
	Valérie PÉCRESSÉ	8.50 %
	Éric ZEMMOUR	4.58 %
	Nicolas DUPONT- AIGNAN	3.92 %
	Yannick JADOT	3.27 %
	Anne HIDALGO	2.61 %
	Nathalie ARTHAUD	1.31 %
	Jean LASSALLE	1.31 %
	Fabien ROUSSEL	0.00 %
	Philippe POUTOU	0.00 %



### 199 inscrits

Participation : 78.89%

Votes blancs : 1.27%

Votes nuls : 1.27%

## Second tour

	Emmanuel MACRON	62,68 %
	Marine LE PEN	37,32 %

### 199 inscrits

Participation : 76.88%

Votes blancs : 6.54%

Votes nuls : 0.65%

# Sécurité



Agressions physiques / sexuelles

0



Cambriolages

0



Vols / dégradations

0



Stupéfiants

0

## Evolution du nombre d'infractions



## Pour comparer

(en proportion du nombre d'habitants)



Sources : Bases statistiques communale, départementale et régionale de la délinquance enregistrée par la police et la gendarmerie nationales selon les dernières parutions officielles de 2025 portant sur l'année 2024 ([data.gouv](https://data.gouv.fr)).

Agressions physiques / sexuelles : Violences sexuelles, coups et blessures volontaires intrafamiliaux, coups et blessures volontaires, autres coups, blessures volontaires et vols violents sans arme.

Cambriolages : Cambriolages de logements.

Vols : Vols avec armes, vols d'accessoires sur véhicules, vols dans les véhicules, vols de véhicules, vols sans violence contre des personnes, destructions, dégradations volontaires et escroqueries.

Stupéfiants : Trafic de stupéfiants dont (AFD) et usage de stupéfiants.

# Services à la population



## Commerce

Hypermarché	X <a href="#">Albert</a> 25km
Supermarché	X <a href="#">Charolles</a> 4km
Superette	X <a href="#">Vendennesse-lès-Charolles</a> 3km
Boulangerie	X <a href="#">Charolles</a> 4km
Boucherie	X <a href="#">Charolles</a> 4km
Restaurant	X <a href="#">Vendennesse-lès-Charolles</a> 3km
Garage	X <a href="#">Charolles</a> 3km
Station-service	X <a href="#">Charolles</a> 3km
Banque	X <a href="#">Charolles</a> 4km
La poste	X <a href="#">Grandvaux</a> 10km
Coiffeur	X <a href="#">Charolles</a> 4km
Tabac	X <a href="#">Vendennesse-lès-Charolles</a> 3km
Bars / discothèque	X <a href="#">Charolles</a> 4km
Bibliothèque	X <a href="#">Saint-Bonnet-de-Joux</a> 12km
Cinéma	X <a href="#">Charolles</a> 4km
Vétérinaire	X <a href="#">Charolles</a> 3km



## Santé

Pharmacie	X <a href="#">Charolles</a> 4km
Hôpital	X <a href="#">Charolles</a> 3km
Laboratoire d'analyses médicales	X <a href="#">Charolles</a> 4km
Etablissement pour handicapé	X <a href="#">Charolles</a> 5km
EHPA	X <a href="#">Charolles</a> 3km
Médecin	X <a href="#">Charolles</a> 4km
Dentiste	X <a href="#">Charolles</a> 4km
Chirurgien	X <a href="#">Champlecy</a> 8km
Dermatologue	X <a href="#">Charlieu</a> 31km
Anesthésiste	X <a href="#">Paray-le-Monial</a> 17km
Gastro-entérologue	X <a href="#">Paray-le-Monial</a> 17km
Gynécologue	X <a href="#">Paray-le-Monial</a> 17km
Cancérologue	X <a href="#">Mâcon</a> 40km
Neurologue	X <a href="#">Champlecy</a> 8km
Ophthalmologue	X <a href="#">Montceau-les-Mines</a> 29km
ORL	X <a href="#">Mâcon</a> 42km
Cardiologue	X <a href="#">Paray-le-Monial</a> 16km
Pédiatre	X <a href="#">Paray-le-Monial</a> 16km
Pneumologue	X <a href="#">Cours-la-Ville</a> 36km
Psychologue	X <a href="#">Montceau-les-Mines</a> 29km
Radiologue	X <a href="#">Paray-le-Monial</a> 15km
Rhumatologue	X <a href="#">Mâcon</a> 40km
Sage-femme	X <a href="#">Saint-Bonnet-de-Joux</a> 12km



## Éducation

Crèche	X <a href="#">Vendennesse-lès-Charolles</a> 3km
Ecole maternelle Public	X <a href="#">Beaubery</a> 7km
Ecole maternelle Privé	X <a href="#">Lyon</a> 82km
Ecole primaire Public	X <a href="#">Vendennesse-lès-Charolles</a> 3km
Ecole primaire Privé	X <a href="#">Charolles</a> 3km
Collège Public	X <a href="#">Charolles</a> 4km
Collège Privé	X <a href="#">Paray-le-Monial</a> 16km
Lycée Public	X <a href="#">Charolles</a> 4km
Lycée Privé	X <a href="#">Paray-le-Monial</a> 15km

Sources : Base Sirene des entreprises et de leurs établissements selon les dernières parutions officielles de 2025 portant sur l'année 2024 ([data.gouv](#)). Liste, localisation et tarifs des professionnels de santé selon les dernières parutions officielles de 2025 portant sur l'année 2024 ([opendatasoft](#)) et FINISS Extraction du Fichier des établissements selon les dernières parutions officielles de 2025 portant sur l'année 2024 ([data.gouv](#)). Adresse et géolocalisation des établissements d'enseignement du premier et second degrés selon les dernières parutions officielles de 2025 portant sur l'année 2024 ([data.education.gouv](#))

## Villes autour de Vaudebarrier

Ville	Habitants	Superficie	Pop densité	Pop active	Taux chômage	Revenu moyen	Prix immobilier
Marcilly-la-Gueurce	140	11 km <sup>2</sup>	13 h/km <sup>2</sup>	38.6%	3.6%	23 420 €/an	1 005 €/m <sup>2</sup>
Charolles (4 avis)	2 772	20 km <sup>2</sup>	139 h/km <sup>2</sup>	38.9%	3.7%	21 460 €/an	1 165 €/m <sup>2</sup>
Vendennesse-lès-Charolles	729	27 km <sup>2</sup>	27 h/km <sup>2</sup>	44.6%	3.6%	21 570 €/an	1 070 €/m <sup>2</sup>
Ozolles	371	27 km <sup>2</sup>	14 h/km <sup>2</sup>	42.3%	3%	20 560 €/an	1 512 €/m <sup>2</sup>
Changy	427	20 km <sup>2</sup>	21 h/km <sup>2</sup>	54.3%	2.1%	23 390 €/an	1 387 €/m <sup>2</sup>
Fontenay	58	2 km <sup>2</sup>	29 h/km <sup>2</sup>	46.6%	3.4%	NC	1 793 €/m <sup>2</sup>
Ouroux-sous-le-Bois-Sainte-Marie	69	4 km <sup>2</sup>	17 h/km <sup>2</sup>	36.2%	5.8%	NC	819 €/m <sup>2</sup>
Beaubery	366	23 km <sup>2</sup>	16 h/km <sup>2</sup>	41.3%	3.3%	20 320 €/an	1 056 €/m <sup>2</sup>
Colombier-en-Brionnais	314	13 km <sup>2</sup>	24 h/km <sup>2</sup>	46.2%	3.2%	22 590 €/an	1 460 €/m <sup>2</sup>
Champlecy	200	22 km <sup>2</sup>	9 h/km <sup>2</sup>	49%	1.5%	22 930 €/an	946 €/m <sup>2</sup>
Lugny-lès-Charolles	311	16 km <sup>2</sup>	19 h/km <sup>2</sup>	56.3%	1.6%	24 440 €/an	1 128 €/m <sup>2</sup>
Baron	274	13 km <sup>2</sup>	21 h/km <sup>2</sup>	52.6%	3.3%	25 160 €/an	1 025 €/m <sup>2</sup>
Dyo	325	15 km <sup>2</sup>	22 h/km <sup>2</sup>	47.4%	1.8%	23 350 €/an	1 351 €/m <sup>2</sup>
Saint-Germain-en-Brionnais	172	6 km <sup>2</sup>	29 h/km <sup>2</sup>	45.3%	0.6%	21 990 €/an	981 €/m <sup>2</sup>
Saint-Julien-de-Civry	457	21 km <sup>2</sup>	22 h/km <sup>2</sup>	47.7%	3.9%	24 780 €/an	1 053 €/m <sup>2</sup>

bien-dans-ma-ville.fr



# Vous aimez votre ville ? Notez-la !

Et faites-nous part de vos remarques constructives



Avec

**BIEN** dans ma **VILLE** 