



Version web

# Ville de Vauclusotte

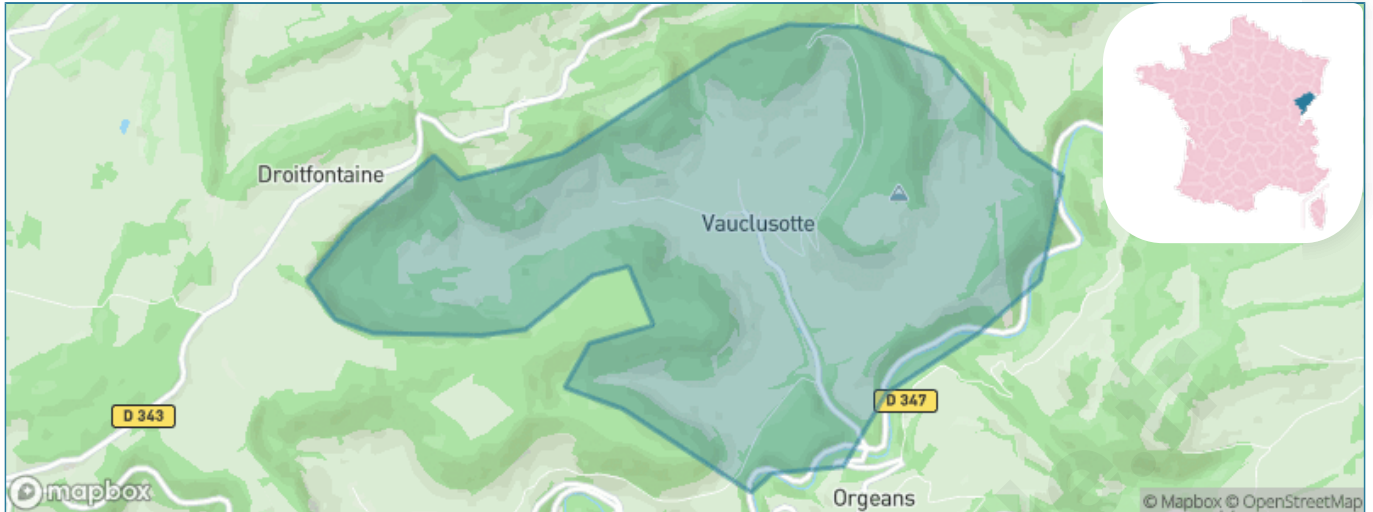
Présenté par

**BIEN** dans  
ma **VILLE** 

# Sommaire

|   |    |
|---|----|
| Situation géographique .....            | 3  |
| Statistiques sur la population .....    | 4  |
| Evolution du nombre d'habitants .....   | 4  |
| Tranche d'âge .....                     | 5  |
| 0-14 ans .....                          | 5  |
| 15-29 ans .....                         | 5  |
| 30-44 ans .....                         | 5  |
| 45-59 ans .....                         | 5  |
| 60-74 ans .....                         | 5  |
| 75-89 ans .....                         | 5  |
| 90 ans et + .....                       | 5  |
| Activité professionnelle .....          | 5  |
| Agriculteurs .....                      | 5  |
| Artisans, Commerçants .....             | 5  |
| Cadres et sup. ....                     | 5  |
| Professions intermédiaires .....        | 5  |
| Employé .....                           | 5  |
| Ouvrier .....                           | 5  |
| Retraité .....                          | 5  |
| Autres .....                            | 5  |
| Niveau de diplôme .....                 | 6  |
| Sans diplôme ou CEP .....               | 6  |
| Brevet, BEPC, DNB .....                 | 6  |
| CAP-BEP ou équivalent .....             | 6  |
| BAC ou équivalent .....                 | 6  |
| BAC+2 .....                             | 6  |
| BAC+3 ou +4 .....                       | 6  |
| BAC+5 ou plus .....                     | 6  |
| Composition des ménages .....           | 6  |
| Couple sans enfant .....                | 6  |
| Couple avec enfant(s) .....             | 6  |
| Famille monoparentale .....             | 6  |
| Colocation / Autre .....                | 6  |
| Personnes seules .....                  | 6  |
| Profils électoraux .....                | 7  |
| Premier tour .....                      | 7  |
| Sécurité .....                          | 8  |
| Evolution du nombre d'infractions ..... | 8  |
| Pour comparer .....                     | 9  |
| Services à la population .....          | 10 |
| Commerce .....                          | 10 |
| Éducation .....                         | 10 |
| Villes autour de Vaclusotte .....       | 11 |

# Situation géographique



## i Informations clés

- **Région** : Bourgogne-Franche-Comté
- **Département** : Doubs
- **Code postal** : 25380
- **Superficie** : 7 km<sup>2</sup>

RÉGION  
BOURGOGNE  
FRANCHE  
COMTE

 **Doubs**  
le Département

# Statistiques sur la population



Nombre d'habitants

**74**



Age moyen

**47 ans**



Pop active

**50%**



Taux chômage

**0%**



Pop densité

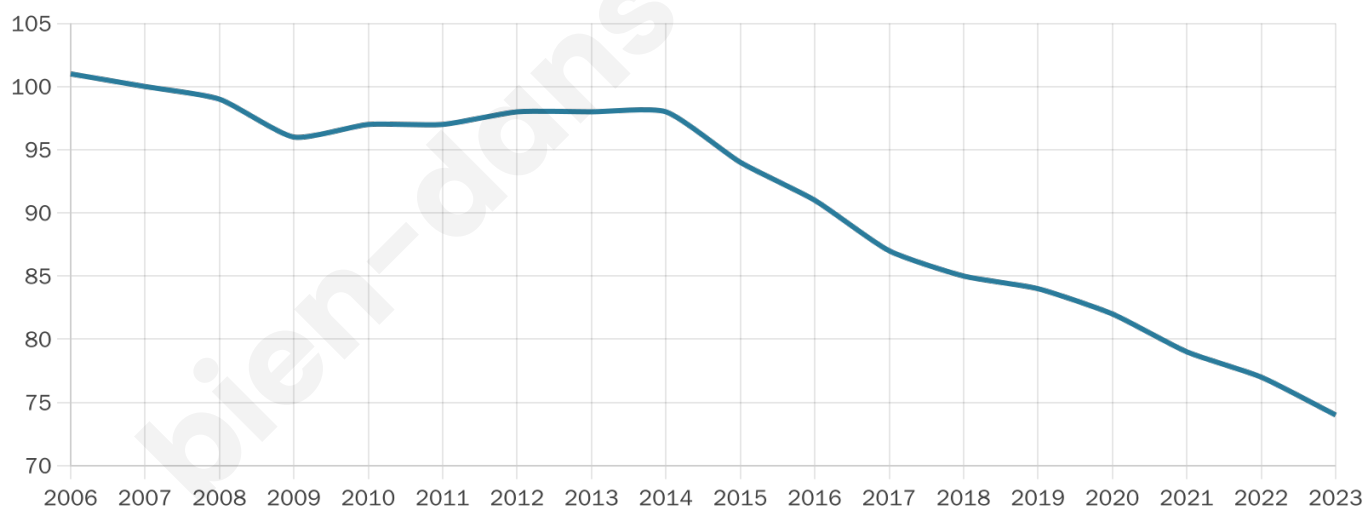
**11 h/km<sup>2</sup>**



Revenu moyen

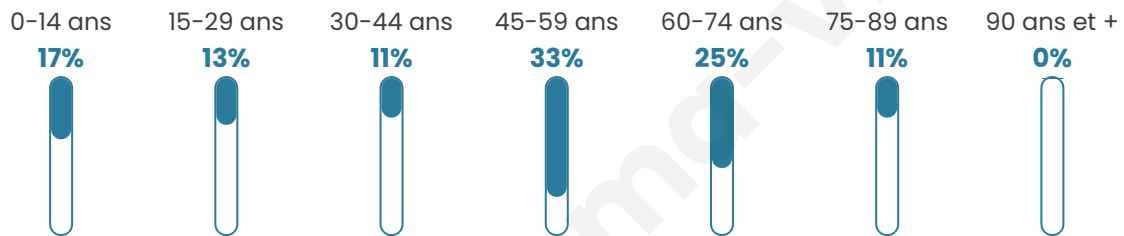
**NC**

## Evolution du nombre d'habitants

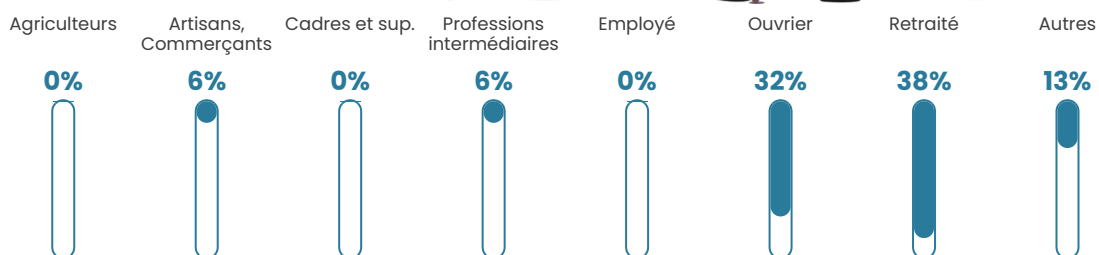


Sources : Institut national de la statistique et des études économiques (insee) selon Les dernières parutions officielles de 2024 portant sur les années 2020, 2021 et 2022.

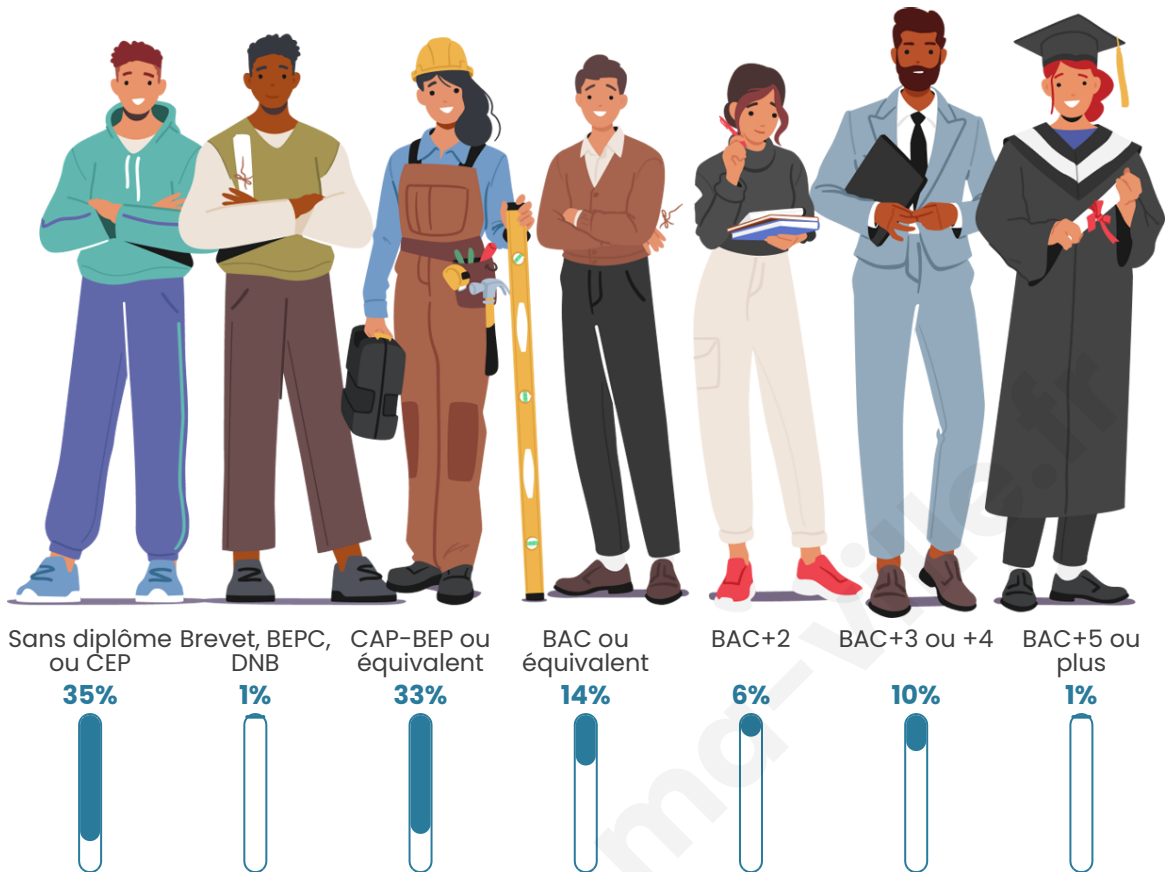
## Tranche d'âge




## Activité professionnelle



## Niveau de diplôme



## Composition des ménages



# Profils électoraux

## Premier tour

|   |                           |         |
|---|---------------------------|---------|
|    | Emmanuel<br>MACRON        | 38.10 % |
|    | Marine LE PEN             | 30.16 % |
|    | Jean-Luc<br>MÉLENCHON     | 9.52 %  |
|    | Nicolas DUPONT-<br>AIGNAN | 9.52 %  |
|    | Jean LASSALLE             | 3.17 %  |
|   | Éric ZEMMOUR              | 3.17 %  |
|  | Valérie PÉCRESSE          | 3.17 %  |
|  | Anne HIDALGO              | 1.59 %  |
|  | Yannick JADOT             | 1.59 %  |
|  | Nathalie ARTHAUD          | 0.00 %  |
|  | Fabien ROUSSEL            | 0.00 %  |
|  | Philippe POUTOU           | 0.00 %  |

### 80 inscrits

Participation : 81.25%

Votes blancs : 3.08%

Votes nuls : 0.00%

## Second tour

|   |                    |      |
|---|--------------------|------|
|  | Emmanuel<br>MACRON | 50 % |
|  | Marine LE PEN      | 50 % |

### 80 inscrits

Participation : 85%

Votes blancs : 2.94%

Votes nuls : 0%

# Sécurité



Agressions physiques / sexuelles

0



Cambriolages

0



Vols / dégradations

0



Stupéfiants

0

## Evolution du nombre d'infractions



## Pour comparer

(en proportion du nombre d'habitants)



Sources : Bases statistiques communale, départementale et régionale de la délinquance enregistrée par la police et la gendarmerie nationales selon les dernières parutions officielles de 2025 portant sur l'année 2024 ([data.gouv](https://data.gouv.fr)).

Agressions physiques / sexuelles : Violences sexuelles, coups et blessures volontaires intrafamiliaux, coups et blessures volontaires, autres coups, blessures volontaires et vols violents sans arme.

Cambriolages : Cambriolages de logements.

Vols : Vols avec armes, vols d'accessoires sur véhicules, vols dans les véhicules, vols de véhicules, vols sans violence contre des personnes, destructions, dégradations volontaires et escroqueries.

Stupéfiants : Trafic de stupéfiants dont (AFD) et usage de stupéfiants.

# Services à la population



## Commerce

|                    |   |
|--------------------|---|
| Hypermarché        | X <a href="#">Maïche</a> 7km              |
| Supermarché        | X <a href="#">Maïche</a> 6km              |
| Superette          | X <a href="#">Belleherbe</a> 6km          |
| Boulangerie        | X <a href="#">Belleherbe</a> 6km          |
| Boucherie          | X <a href="#">Maïche</a> 6km              |
| Restaurant         | X <a href="#">Cour-Saint-Maurice</a> 3km  |
| Garage             | X <a href="#">Valoreille</a> 2km          |
| Station-service    | X <a href="#">Maïche</a> 6km              |
| Banque             | X <a href="#">Maïche</a> 6km              |
| La poste           | X <a href="#">Maïche</a> 6km              |
| Coiffeur           | X <a href="#">Maïche</a> 6km              |
| Tabac              | X <a href="#">Maïche</a> 6km              |
| Bars / discothèque | X <a href="#">Maïche</a> 6km              |
| Bibliothèque       | X <a href="#">Colombier-Fontaine</a> 19km |
| Cinéma             | X <a href="#">Maïche</a> 6km              |
| Vétérinaire        | X <a href="#">Maïche</a> 6km              |



## Santé

|                                  |   |
|----------------------------------|---|
| Pharmacie                        | X <a href="#">Maïche</a> 6km                    |
| Hôpital                          | X <a href="#">Montbéliard</a> 26km              |
| Laboratoire d'analyses médicales | X <a href="#">Maïche</a> 6km                    |
| Etablissement pour handicapé     | X <a href="#">Vaucluse</a> 5km                  |
| EHPA                             | X <a href="#">Maïche</a> 6km                    |
| Médecin                          | X <a href="#">Maïche</a> 6km                    |
| Dentiste                         | X <a href="#">Maïche</a> 6km                    |
| Chirurgien                       | X <a href="#">Audincourt</a> 24km               |
| Dermatologue                     | X <a href="#">Montbéliard</a> 25km              |
| Anesthésiste                     | X <a href="#">Trévenans</a> 34km                |
| Gastro-entérologue               | X <a href="#">Montbéliard</a> 25km              |
| Gynécologue                      | X <a href="#">Montbéliard</a> 24km              |
| Cancérologue                     | X 0km   |
| Neurologue                       | X <a href="#">Montbéliard</a> 25km              |
| Ophthalmologue                   | X <a href="#">Montbéliard</a> 25km              |
| ORL                              | X <a href="#">Pont-de-Roide-Vermondans</a> 11km |
| Cardiologue                      | X <a href="#">Montbéliard</a> 25km              |
| Pédiatre                         | X <a href="#">Grand'Combe-Châteleu</a> 30km     |
| Pneumologue                      | X <a href="#">Trévenans</a> 34km                |
| Psychologue                      | X <a href="#">Audincourt</a> 24km               |
| Radiologue                       | X <a href="#">Audincourt</a> 24km               |
| Rhumatologue                     | X <a href="#">Chèvremont</a> 41km               |
| Sage-femme                       | X <a href="#">Charquemont</a> 10km              |



## Éducation

|                         |  |
|-------------------------|--|
| Crèche                  | X <a href="#">Maïche</a> 6km           |
| Ecole maternelle Public | X <a href="#">Maïche</a> 6km           |
| Ecole maternelle Privé  | X <a href="#">Muespach</a> 57km        |
| Ecole primaire Public   | X <a href="#">Les Bréseux</a> 6km      |
| Ecole primaire Privé    | X <a href="#">Maïche</a> 6km           |
| Collège Public          | X <a href="#">Maïche</a> 7km           |
| Collège Privé           | X <a href="#">Maïche</a> 6km           |
| Lycée Public            | X <a href="#">Valentigney</a> 22km     |
| Lycée Privé             | X <a href="#">Les Fontenelles</a> 10km |

Sources : Base Sirene des entreprises et de leurs établissements selon les dernières parutions officielles de 2025 portant sur l'année 2024 ([data.gouv](#)). Liste, localisation et tarifs des professionnels de santé selon les dernières parutions officielles de 2025 portant sur l'année 2024 ([opendatasoft](#)) et FINISS Extraction du Fichier des établissements selon les dernières parutions officielles de 2025 portant sur l'année 2024 ([data.gouv](#)). Adresse et géolocalisation des établissements d'enseignement du premier et second degrés selon les dernières parutions officielles de 2025 portant sur l'année 2024 ([data.education.gouv](#))

## Villes autour de Vaclusotte

| Ville                   | Habitants | Superficie         | Pop densité          | Pop active | Taux chômage | Revenu moyen | Prix immobilier        |
|-------------------------|-----------|--------------------|----------------------|------------|--------------|--------------|------------------------|
| Valoreille              | 128       | 7 km <sup>2</sup>  | 18 h/km <sup>2</sup> | 46.1%      | 2.3%         | 27 930 €/an  | 1 059 €/m <sup>2</sup> |
| Orgeans-Blanchefontaine | 41        | 4 km <sup>2</sup>  | 10 h/km <sup>2</sup> | 48.8%      | 2.4%         | NC           | 2 431 €/m <sup>2</sup> |
| Froidevaux              | 83        | 4 km <sup>2</sup>  | 21 h/km <sup>2</sup> | 49.4%      | 6%           | NC           | NC                     |
| Les Terres-de-Chaux     | 135       | 14 km <sup>2</sup> | 10 h/km <sup>2</sup> | 43%        | 2.2%         | 23 190 €/an  | 2 077 €/m <sup>2</sup> |
| Battenans-Varin         | 79        | 6 km <sup>2</sup>  | 13 h/km <sup>2</sup> | 53.2%      | 3.8%         | NC           | 1 130 €/m <sup>2</sup> |
| Mancenans-Lizerne       | 181       | 6 km <sup>2</sup>  | 30 h/km <sup>2</sup> | 57.5%      | 4.4%         | 30 950 €/an  | 1 741 €/m <sup>2</sup> |
| Fleurey                 | 84        | 8 km <sup>2</sup>  | 11 h/km <sup>2</sup> | 40.5%      | 1.2%         | NC           | NC                     |
| Cour-Saint-Maurice      | 147       | 4 km <sup>2</sup>  | 37 h/km <sup>2</sup> | 54.4%      | 2%           | 24 530 €/an  | 1 805 €/m <sup>2</sup> |
| La Grange               | 97        | 6 km <sup>2</sup>  | 16 h/km <sup>2</sup> | 51.5%      | 4.1%         | NC           | 562 €/m <sup>2</sup>   |
| Vaucluse                | 115       | 5 km <sup>2</sup>  | 23 h/km <sup>2</sup> | 41.7%      | 2.6%         | NC           | 2 053 €/m <sup>2</sup> |
| Belleherbe              | 630       | 16 km <sup>2</sup> | 39 h/km <sup>2</sup> | 47.8%      | 2.1%         | 24 150 €/an  | 944 €/m <sup>2</sup>   |
| Péseux                  | 133       | 6 km <sup>2</sup>  | 22 h/km <sup>2</sup> | 44.4%      | 2.3%         | 25 070 €/an  | NC                     |
| Mont-de-Vougney         | 193       | 7 km <sup>2</sup>  | 28 h/km <sup>2</sup> | 59.6%      | 3.1%         | 36 550 €/an  | 1 089 €/m <sup>2</sup> |
| Les Bréseux             | 494       | 7 km <sup>2</sup>  | 71 h/km <sup>2</sup> | 51%        | 5.3%         | 32 910 €/an  | 2 021 €/m <sup>2</sup> |
| Bief                    | 108       | 3 km <sup>2</sup>  | 36 h/km <sup>2</sup> | 38%        | 0.9%         | 28 350 €/an  | 1 690 €/m <sup>2</sup> |

bien-dans-ma-ville.fr



# **Vous aimez votre ville ? Notez-la !**

Et faites-nous part de vos remarques constructives



Avec

**BIEN** dans ma **VILLE** 