



Version web

# Ville de Vasselay

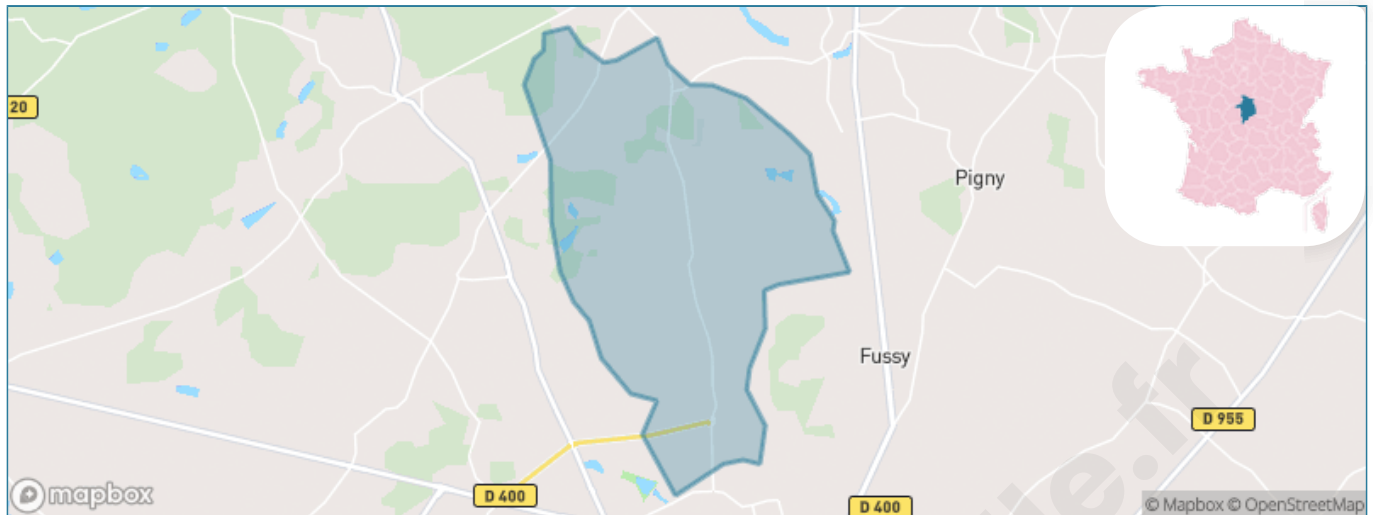
Présenté par

**BIEN** dans  
ma **VILLE** 

# Sommaire

Situation géographique .....	3
Statistiques sur la population .....	4
Evolution du nombre d'habitants .....	4
Tranche d'âge .....	5
0-14 ans .....	5
15-29 ans .....	5
30-44 ans .....	5
45-59 ans .....	5
60-74 ans .....	5
75-89 ans .....	5
90 ans et + .....	5
Activité professionnelle .....	5
Agriculteurs .....	5
Artisans, Commerçants .....	5
Cadres et sup. ....	5
Professions intermédiaires .....	5
Employé .....	5
Ouvrier .....	5
Retraité .....	5
Autres .....	5
Niveau de diplôme .....	6
Sans diplôme ou CEP .....	6
Brevet, BEPC, DNB .....	6
CAP-BEP ou équivalent .....	6
BAC ou équivalent .....	6
BAC+2 .....	6
BAC+3 ou +4 .....	6
BAC+5 ou plus .....	6
Composition des ménages .....	6
Couple sans enfant .....	6
Couple avec enfant(s) .....	6
Famille monoparentale .....	6
Colocation / Autre .....	6
Personnes seules .....	6
Profils électoraux .....	7
Premier tour .....	7
Sécurité .....	8
Evolution du nombre d'infractions .....	8
Pour comparer .....	9
Services à la population .....	10
Commerce .....	10
Éducation .....	10
Villes autour de Vasselay .....	11

# Situation géographique



## i Informations clés

- **Région** : Centre-Val de Loire
- **Département** : Cher
- **Code postal** : 18110
- **Superficie** : 20 km<sup>2</sup>



# Statistiques sur la population



Nombre d'habitants

**1 579**



Age moyen

**40 ans**



Pop active

**50.7%**



Taux chômage

**5.2%**



Pop densité

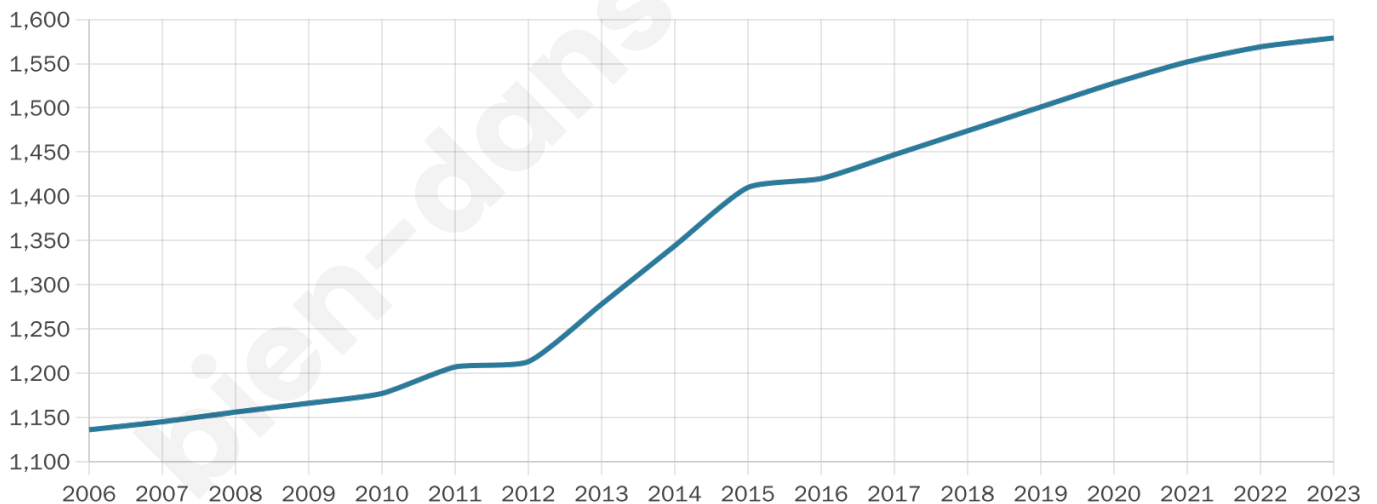
**79 h/km<sup>2</sup>**



Revenu moyen

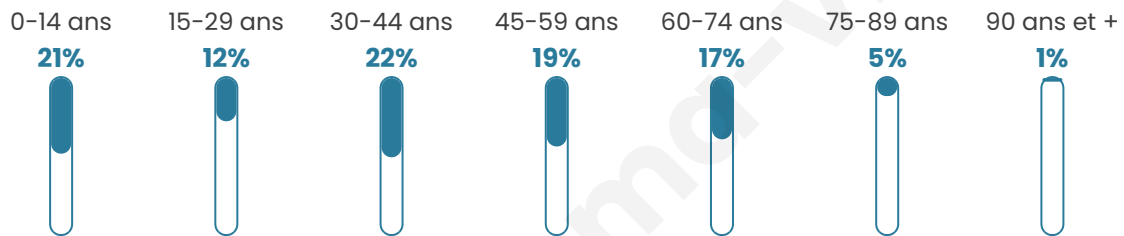
**25 570 €/an**

## Evolution du nombre d'habitants

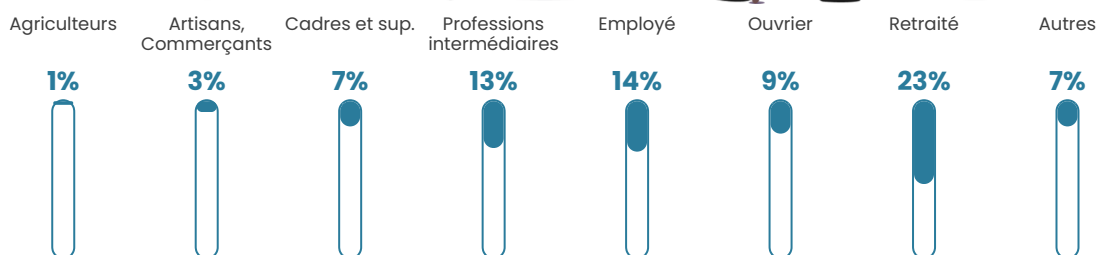


Sources : Institut national de la statistique et des études économiques (insee) selon Les dernières parutions officielles de 2024 portant sur les années 2020, 2021 et 2022.

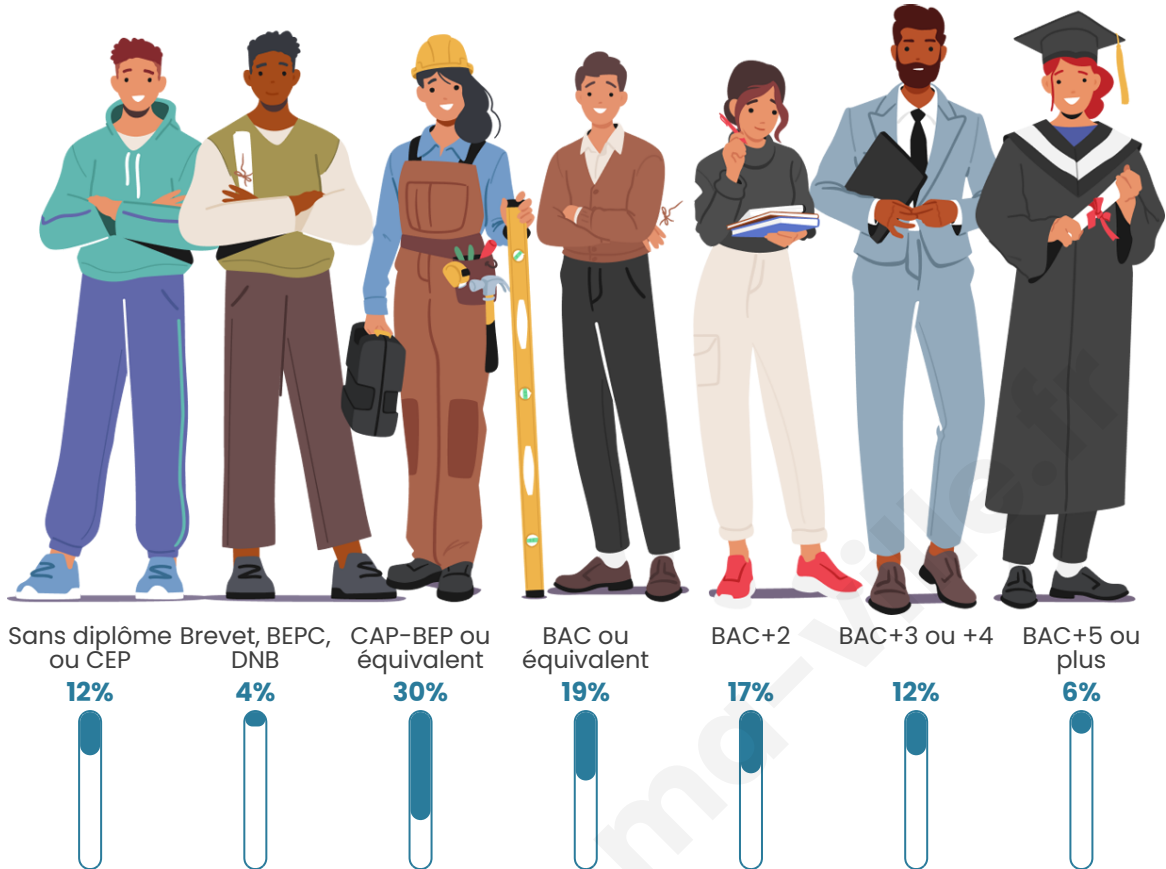
## Tranche d'âge




## Activité professionnelle



## Niveau de diplôme














## Composition des ménages





# Profils électoraux

## Premier tour

	Emmanuel MACRON	29.26 %
	Marine LE PEN	27.34 %
	Jean-Luc MÉLENCHON	14.79 %
	Éric ZEMMOUR	7.87 %
	Valérie PÉCRESE	5.32 %
	Yannick JADOT	4.36 %
	Anne HIDALGO	2.87 %
	Fabien ROUSSEL	2.66 %
	Jean LASSALLE	2.23 %
	Nicolas DUPONT- AIGNAN	2.02 %
	Philippe POUTOU	0.74 %
	Nathalie ARTHAUD	0.53 %

## Second tour

	Emmanuel MACRON	55,58 %
	Marine LE PEN	44,42 %

### 1171 inscrits

Participation : 81.13%

Votes blancs : 6.11%

Votes nuls : 2.42%

### 1169 inscrits

Participation : 82.29%

Votes blancs : 2.08%

Votes nuls : 0.21%

# Sécurité



Agressions physiques / sexuelles

0



Cambriolages

10



Vols / dégradations

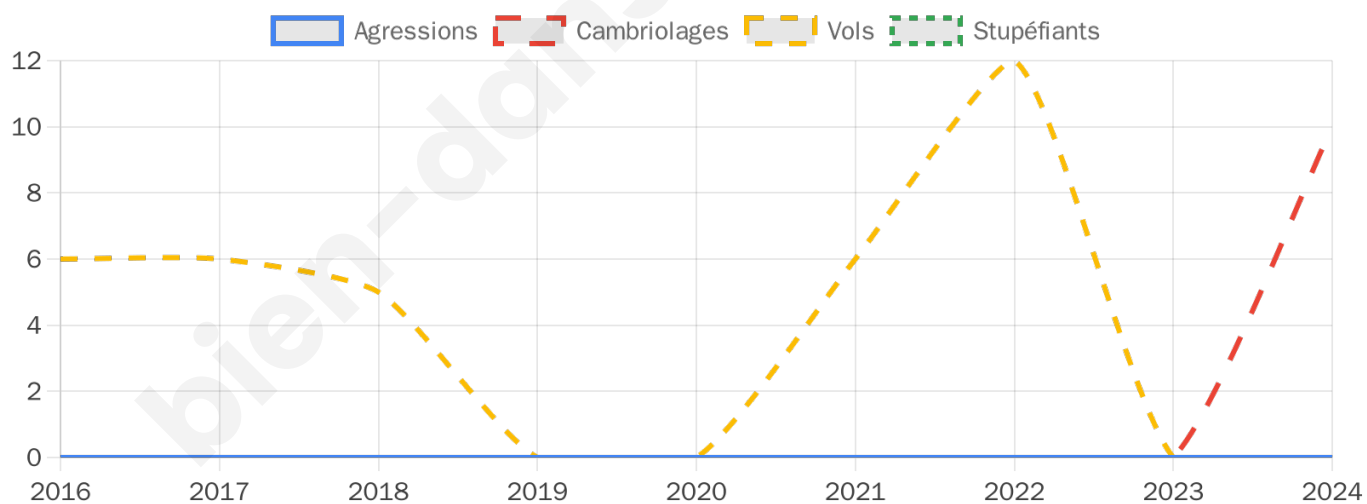
0



Stupéfiants

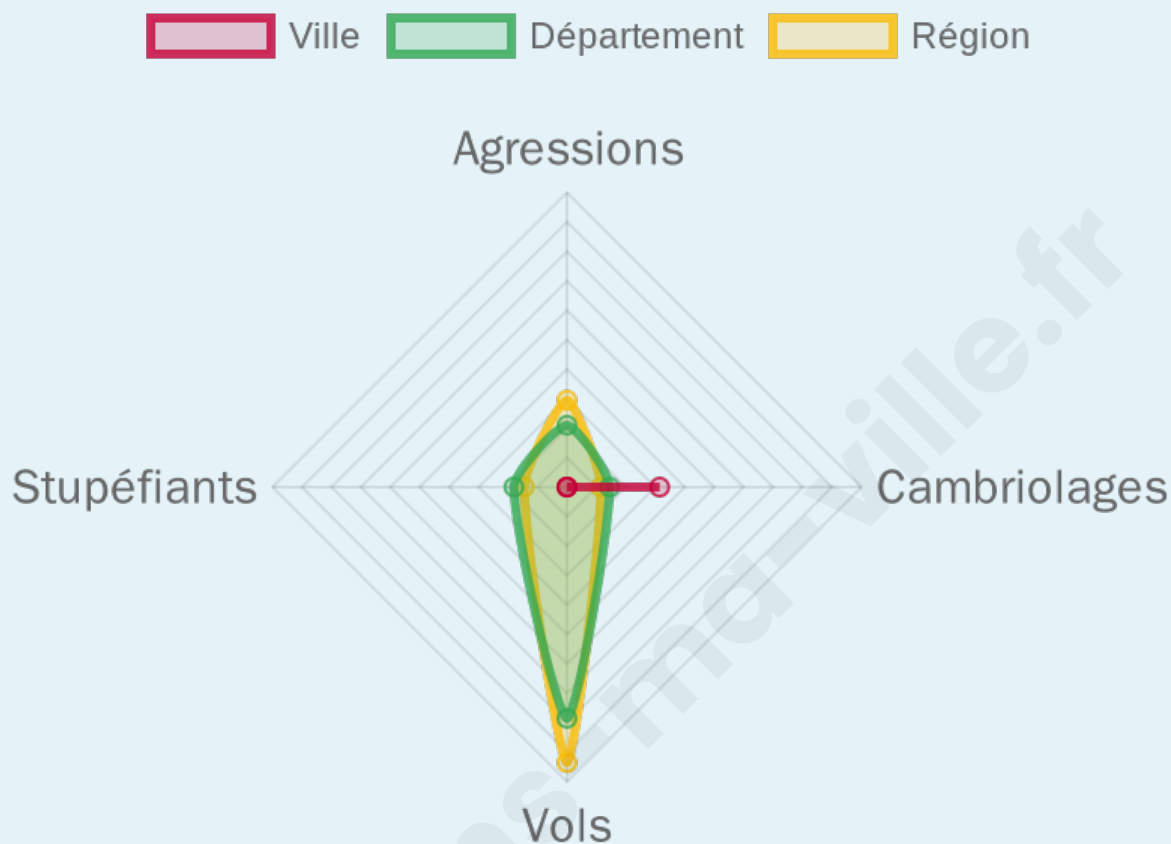
0

## Evolution du nombre d'infractions



## Pour comparer

(en proportion du nombre d'habitants)



Sources : Bases statistiques communale, départementale et régionale de la délinquance enregistrée par la police et la gendarmerie nationales selon les dernières parutions officielles de 2025 portant sur l'année 2024 ([data.gouv](https://data.gouv.fr)).

Agressions physiques / sexuelles : Violences sexuelles, coups et blessures volontaires intrafamiliaux, coups et blessures volontaires, autres coups, blessures volontaires et vols violents sans arme.

Cambriolages : Cambriolages de logements.

Vols : Vols avec armes, vols d'accessoires sur véhicules, vols dans les véhicules, vols de véhicules, vols sans violence contre des personnes, destructions, dégradations volontaires et escroqueries.

Stupéfiants : Trafic de stupéfiants dont (AFD) et usage de stupéfiants.

# Services à la population



## Commerce

Hypermarché	X <a href="#">Saint-Doulchard</a> 6km
Supermarché	X <a href="#">Saint-Martin-d'Auxigny</a> 5km
Superette	X <a href="#">Fussy</a> 3km
Boulangerie	X <a href="#">Fussy</a> 3km
Boucherie	X <a href="#">Saint-Georges-sur-Moulon</a> 3km
Restaurant	X <a href="#">Saint-Georges-sur-Moulon</a> 3km
Garage	<b>3</b>
Station-service	X <a href="#">Saint-Martin-d'Auxigny</a> 4km
Banque	X <a href="#">Fussy</a> 3km
La poste	<b>2</b>
Coiffeur	<b>1</b>
Tabac	X <a href="#">Fussy</a> 3km
Bars / discothèque	X <a href="#">Saint-Georges-sur-Moulon</a> 3km
Bibliothèque	X <a href="#">Bourges</a> 9km
Cinéma	X <a href="#">Bourges</a> 8km
Vétérinaire	<b>1</b>



## Santé

Pharmacie	X <a href="#">Fussy</a> 4km
Hôpital	X <a href="#">Bourges</a> 8km
Laboratoire d'analyses médicales	X <a href="#">Bourges</a> 7km
Etablissement pour handicapé	X <a href="#">Saint-Doulchard</a> 7km
EHPA	X <a href="#">Fussy</a> 3km
Médecin	X <a href="#">Fussy</a> 3km
Dentiste	X <a href="#">Saint-Martin-d'Auxigny</a> 5km
Chirurgien	X <a href="#">Bourges</a> 6km
Dermatologue	X <a href="#">Bourges</a> 8km
Anesthésiste	X <a href="#">Saint-Doulchard</a> 7km
Gastro-entérologue	X <a href="#">Saint-Doulchard</a> 7km
Gynécologue	X <a href="#">Saint-Doulchard</a> 7km
Cancérologue	X <a href="#">Saint-Doulchard</a> 7km
Neurologue	X <a href="#">Bourges</a> 8km
Ophtalmologue	X <a href="#">Saint-Doulchard</a> 7km
ORL	X <a href="#">Saint-Doulchard</a> 7km
Cardiologue	X <a href="#">Saint-Doulchard</a> 7km
Pédiatre	X <a href="#">Saint-Doulchard</a> 7km
Pneumologue	X <a href="#">Bourges</a> 10km
Psychologue	X <a href="#">Saint-Doulchard</a> 7km
Radiologue	X <a href="#">Bourges</a> 7km
Rhumatologue	X <a href="#">Saint-Doulchard</a> 8km
Sage-femme	X <a href="#">Saint-Martin-d'Auxigny</a> 5km



## Éducation

Crèche	X <a href="#">Saint-Martin-d'Auxigny</a> 4km
Ecole maternelle Public	X <a href="#">Saint-Martin-d'Auxigny</a> 4km
Ecole maternelle Privé	X <a href="#">Bourges</a> 11km
Ecole primaire Public	<b>1</b>
Ecole primaire Privé	<b>1</b>
Collège Public	X <a href="#">Bourges</a> 6km
Collège Privé	X <a href="#">Bourges</a> 7km
Lycée Public	X <a href="#">Bourges</a> 7km
Lycée Privé	X <a href="#">Bourges</a> 7km

Sources : Base Sirene des entreprises et de leurs établissements selon les dernières parutions officielles de 2025 portant sur l'année 2024 ([data.gouv](#)). Liste, localisation et tarifs des professionnels de santé selon les dernières parutions officielles de 2025 portant sur l'année 2024 ([opendatasoft](#)) et FINISS Extraction du Fichier des établissements selon les dernières parutions officielles de 2025 portant sur l'année 2024 ([data.gouv](#)). Adresse et géolocalisation des établissements d'enseignement du premier et second degrés selon les dernières parutions officielles de 2025 portant sur l'année 2024 ([data.education.gouv](#))

## Villes autour de Vasselay

Ville	Habitants	Superficie	Pop densité	Pop active	Taux chômage	Revenu moyen	Prix immobilier
Pigny	966	8 km <sup>2</sup>	121 h/km <sup>2</sup>	48.9%	2.4%	25 470 €/an	1 392 €/m <sup>2</sup>
Saint-Georges-sur-Moulon	728	9 km <sup>2</sup>	81 h/km <sup>2</sup>	45.2%	3.6%	23 150 €/an	965 €/m <sup>2</sup>
Fussy	1 891	11 km <sup>2</sup>	172 h/km <sup>2</sup>	39.1%	3.3%	24 560 €/an	1 539 €/m <sup>2</sup>
Saint-Martin-d'Auxigny (1 avis)	2 546	24 km <sup>2</sup>	106 h/km <sup>2</sup>	50.3%	3.9%	23 350 €/an	1 486 €/m <sup>2</sup>
Saint-Éloy-de-Gy (1 avis)	1 581	31 km <sup>2</sup>	51 h/km <sup>2</sup>	49.1%	4.6%	25 750 €/an	1 417 €/m <sup>2</sup>
Vignoux-sous-les-Aix (1 avis)	708	14 km <sup>2</sup>	51 h/km <sup>2</sup>	46.3%	3.7%	25 220 €/an	1 235 €/m <sup>2</sup>
Saint-Palais	610	26 km <sup>2</sup>	23 h/km <sup>2</sup>	51.5%	3.9%	24 520 €/an	1 043 €/m <sup>2</sup>
Saint-Michel-de-Volangis	474	17 km <sup>2</sup>	28 h/km <sup>2</sup>	47.7%	1.9%	26 240 €/an	1 464 €/m <sup>2</sup>
Quantilly	490	12 km <sup>2</sup>	41 h/km <sup>2</sup>	43.5%	2.9%	23 660 €/an	1 264 €/m <sup>2</sup>
Saint-Doulchard (8 avis)	9 647	24 km <sup>2</sup>	402 h/km <sup>2</sup>	41.3%	4.2%	25 210 €/an	1 651 €/m <sup>2</sup>
Allogny (1 avis)	1 142	49 km <sup>2</sup>	23 h/km <sup>2</sup>	47.5%	3.8%	25 440 €/an	1 257 €/m <sup>2</sup>
Soulangis	454	13 km <sup>2</sup>	35 h/km <sup>2</sup>	52.9%	5.1%	25 750 €/an	859 €/m <sup>2</sup>
Bourges (69 avis)	64 186	68 km <sup>2</sup>	944 h/km <sup>2</sup>	43.4%	6.5%	21 730 €/an	1 496 €/m <sup>2</sup>
Berry-Bouy	1 168	30 km <sup>2</sup>	39 h/km <sup>2</sup>	48.4%	3.1%	25 920 €/an	1 675 €/m <sup>2</sup>
Saint-Germain-du-Puy (1 avis)	4 779	21 km <sup>2</sup>	228 h/km <sup>2</sup>	43.5%	5.4%	21 990 €/an	1 553 €/m <sup>2</sup>

bien-dans-ma-ville.fr



# **Vous aimez votre ville ? Notez-la !**

Et faites-nous part de vos remarques constructives



Avec

**BIEN** dans ma **VILLE** 