



Version web

Ville de Vassel

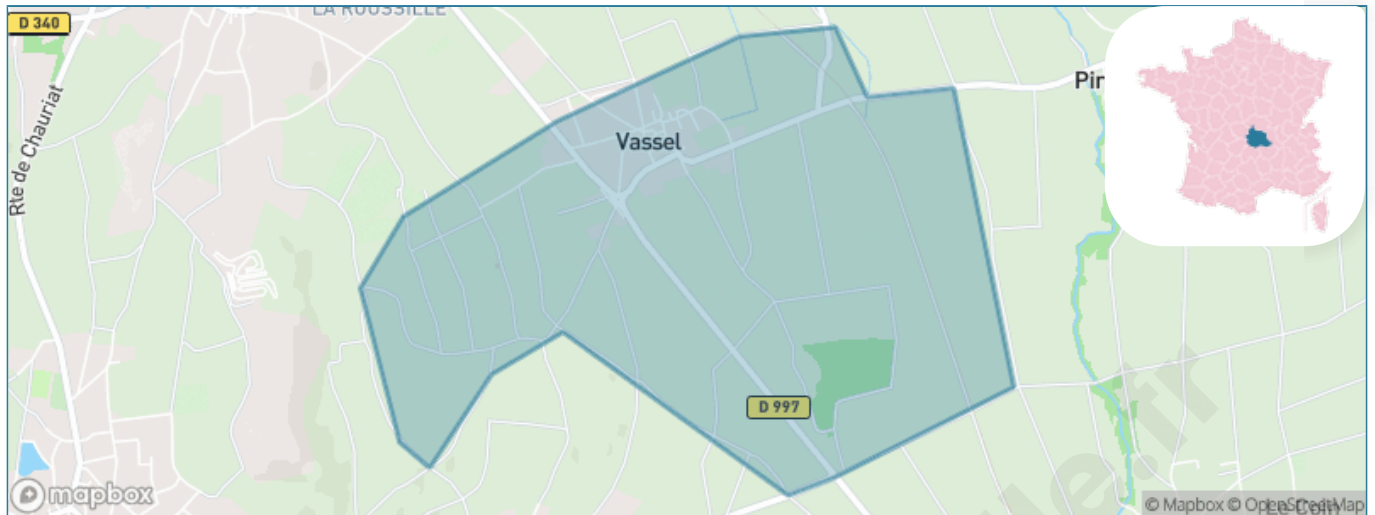
Présenté par

BIEN dans
ma **VILLE** 

Sommaire

Situation géographique	3
Statistiques sur la population	4
Evolution du nombre d'habitants	4
Tranche d'âge	5
0-14 ans	5
15-29 ans	5
30-44 ans	5
45-59 ans	5
60-74 ans	5
75-89 ans	5
90 ans et +	5
Activité professionnelle	5
Agriculteurs	5
Artisans, Commerçants	5
Cadres et sup.	5
Professions intermédiaires	5
Employé	5
Ouvrier	5
Retraité	5
Autres	5
Niveau de diplôme	6
Sans diplôme ou CEP	6
Brevet, BEPC, DNB	6
CAP-BEP ou équivalent	6
BAC ou équivalent	6
BAC+2	6
BAC+3 ou +4	6
BAC+5 ou plus	6
Composition des ménages	6
Couple sans enfant	6
Couple avec enfant(s)	6
Famille monoparentale	6
Colocation / Autre	6
Personnes seules	6
Profils électoraux	7
Premier tour	7
Sécurité	8
Evolution du nombre d'infractions	8
Pour comparer	9
Services à la population	10
Commerce	10
Éducation	10
Villes autour de Vassel	11

Situation géographique



i Informations clés

- **Région** : Auvergne-Rhône-Alpes
- **Département** : Puy-de-Dôme
- **Code postal** : 63910
- **Superficie** : 3 km²



PUY-DE-DÔME
LE DÉPARTEMENT

Statistiques sur la population



Nombre d'habitants

295



Age moyen

36 ans



Pop active

58%



Taux chômage

5.8%



Pop densité

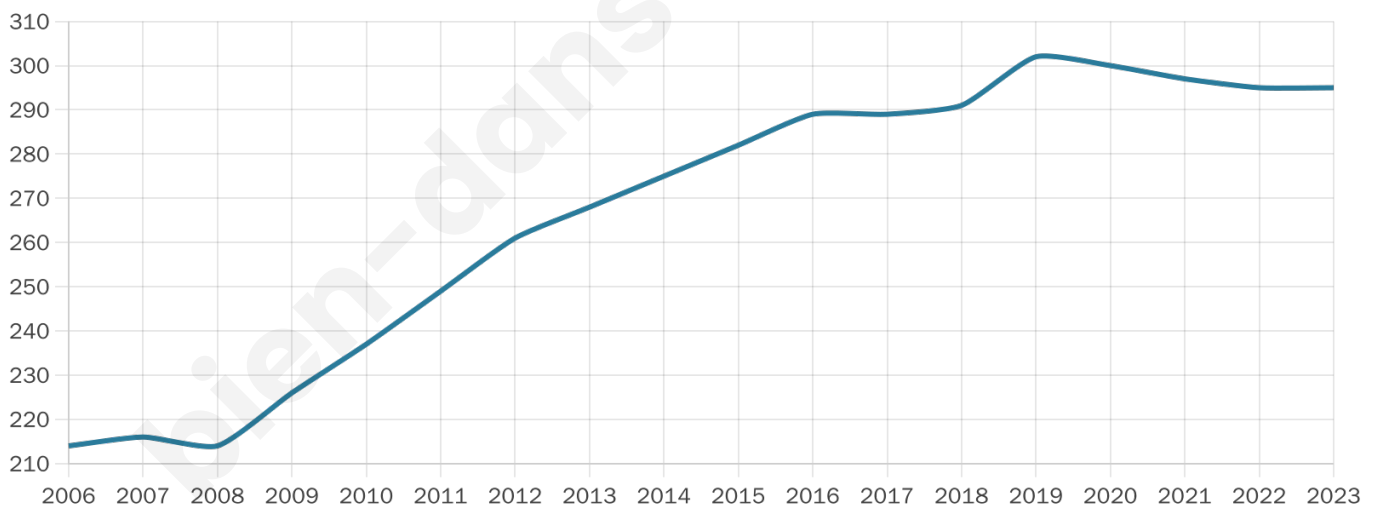
98 h/km²



Revenu moyen

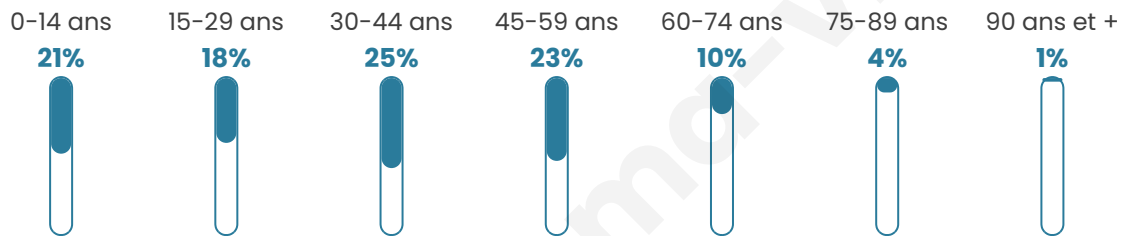
23 630 €/an

Evolution du nombre d'habitants

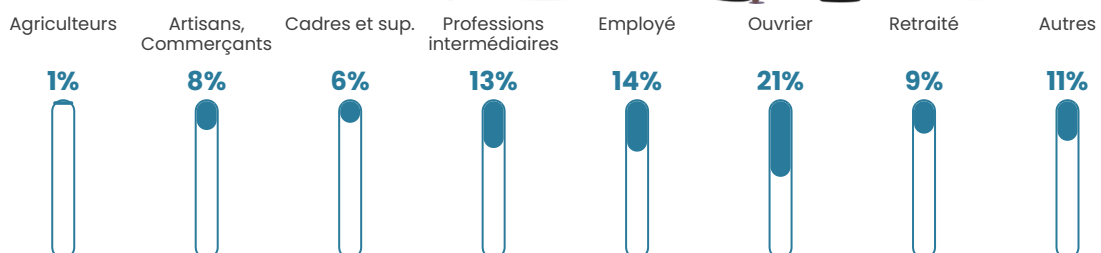


Sources : Institut national de la statistique et des études économiques (insee) selon Les dernières parutions officielles de 2024 portant sur les années 2020, 2021 et 2022.

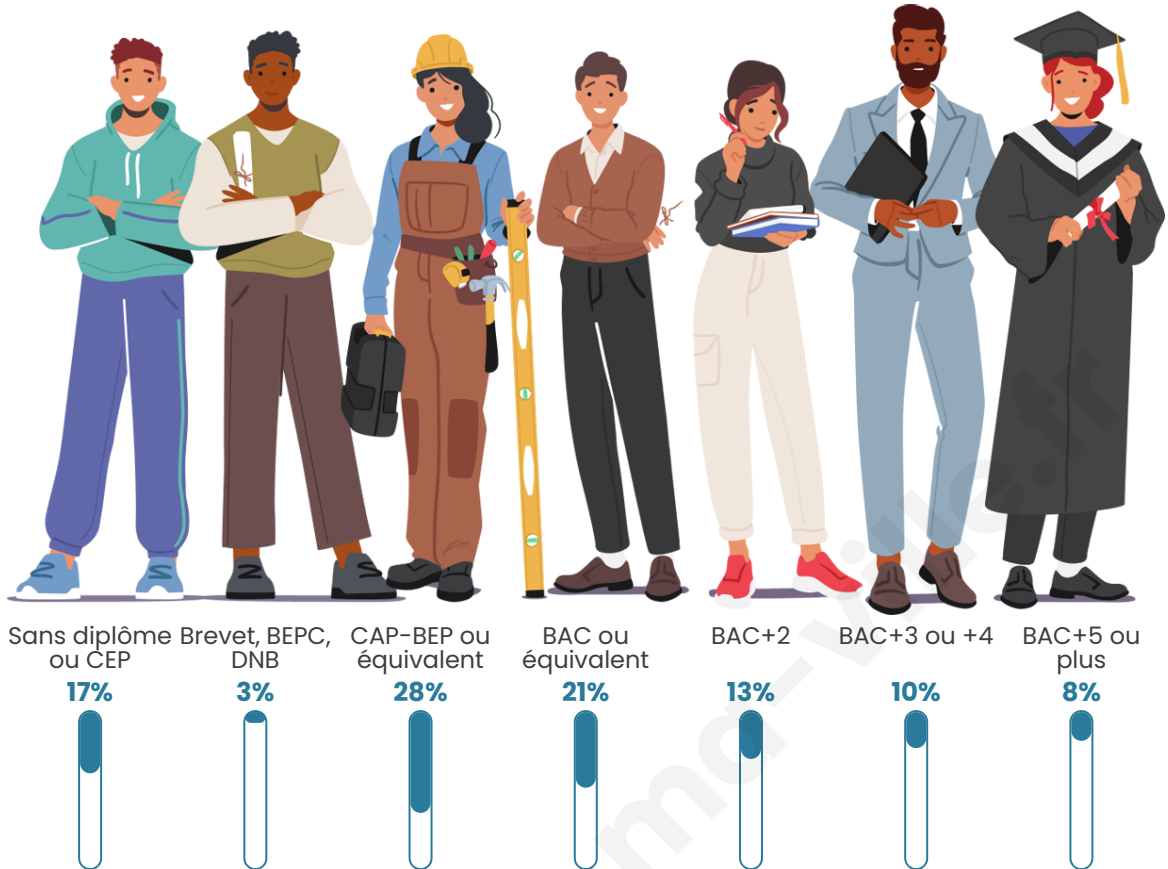
Tranche d'âge




Activité professionnelle



Niveau de diplôme















Composition des ménages





Profils électoraux

Premier tour

	Marine LE PEN	26.32 %
	Emmanuel MACRON	23.03 %
	Jean-Luc MÉLENCHON	15.79 %
	Fabien ROUSSEL	6.58 %
	Éric ZEMMOUR	5.92 %
	Yannick JADOT	5.26 %
	Jean LASSALLE	4.61 %
	Nathalie ARTHAUD	3.95 %
	Valérie PÉCRESSE	2.63 %
	Anne HIDALGO	1.97 %
	Philippe POUTOU	1.97 %
	Nicolas DUPONT- AIGNAN	1.97 %

Second tour

	Emmanuel MACRON	49,62 %
	Marine LE PEN	50,38 %

184 inscrits

Participation : 84.78%

Votes blancs : 11.54%

Votes nuls : 3.21%

184 inscrits

Participation : 84.78%

Votes blancs : 2.56%

Votes nuls : 0.00%

Sécurité



Agressions physiques / sexuelles

0



Cambriolages

0



Vols / dégradations

0



Stupéfiants

0

Evolution du nombre d'infractions



Pour comparer

(en proportion du nombre d'habitants)



Sources : Bases statistiques communale, départementale et régionale de la délinquance enregistrée par la police et la gendarmerie nationales selon les dernières parutions officielles de 2025 portant sur l'année 2024 ([data.gouv](https://data.gouv.fr)).

Agressions physiques / sexuelles : Violences sexuelles, coups et blessures volontaires intrafamiliaux, coups et blessures volontaires, autres coups, blessures volontaires et vols violents sans arme.

Cambriolages : Cambriolages de logements.

Vols : Vols avec armes, vols d'accessoires sur véhicules, vols dans les véhicules, vols de véhicules, vols sans violence contre des personnes, destructions, dégradations volontaires et escroqueries.

Stupéfiants : Trafic de stupéfiants dont (AFD) et usage de stupéfiants.

Services à la population



Commerce

Hypermarché	X Lempdes 9km
Supermarché	X Billom 5km
Superette	X Vertaizon 2km
Boulangerie	X Bouzel 1km
Boucherie	X Billom 5km
Restaurant	X Vertaizon 2km
Garage	X Vertaizon 2km
Station-service	X Billom 6km
Banque	X Vertaizon 2km
La poste	X Bouzel 1km
Coiffeur	X Bouzel 1km
Tabac	X Chauriat 3km
Bars / discothèque	X Chas 2km
Bibliothèque	X Lempdes 9km
Cinéma	X Cournon-d'Auvergne 10km
Vétérinaire	X Moissat 3km



Santé

Pharmacie	X Vertaizon 2km
Hôpital	X Billom 6km
Laboratoire d'analyses médicales	X Billom 5km
Etablissement pour handicapé	X Vertaizon 2km
EHPA	X Billom 5km
Médecin	X Bouzel 1km
Dentiste	X Billom 5km
Chirurgien	X Clermont-Ferrand 15km
Dermatologue	X Le Cendre 11km
Anesthésiste	X Clermont-Ferrand 14km
Gastro-entérologue	X Clermont-Ferrand 17km
Gynécologue	X Les Martres-de-Veyre 13km
Cancérologue	X Clermont-Ferrand 17km
Neurologue	X Clermont-Ferrand 17km
Ophthalmologue	X Lempdes 9km
ORL	X Cournon-d'Auvergne 10km
Cardiologue	X Cournon-d'Auvergne 10km
Pédiatre	X Lempdes 9km
Pneumologue	X Cournon-d'Auvergne 12km
Psychologue	X Cournon-d'Auvergne 10km
Radiologue	X Pont-du-Château 6km
Rhumatologue	X Le Cendre 11km
Sage-femme	X Billom 5km



Éducation

Crèche	X Vertaizon 3km
Ecole maternelle Public	X Vertaizon 2km
Ecole maternelle Privé	X Montbrison 61km
Ecole primaire Public	1
Ecole primaire Privé	X Billom 5km
Collège Public	X Pont-du-Château 5km
Collège Privé	X Billom 5km
Lycée Public	X Pont-du-Château 6km
Lycée Privé	X Clermont-Ferrand 16km

Sources : Base Sirene des entreprises et de leurs établissements selon les dernières parutions officielles de 2025 portant sur l'année 2024 ([data.gouv](#)). Liste, localisation et tarifs des professionnels de santé selon les dernières parutions officielles de 2025 portant sur l'année 2024 ([opendatasoft](#)) et FINISS Extraction du Fichier des établissements selon les dernières parutions officielles de 2025 portant sur l'année 2024 ([data.gouv](#)). Adresse et géolocalisation des établissements d'enseignement du premier et second degrés selon les dernières parutions officielles de 2025 portant sur l'année 2024 ([data.education.gouv](#))

Villes autour de Vassel

Ville	Habitants	Superficie	Pop densité	Pop active	Taux chômage	Revenu moyen	Prix immobilier
Vertaizon (3 avis)	3 527	12 km ²	294 h/km ²	44.7%	3.9%	23 210 €/an	1 668 €/m ²
Bouzel	703	4 km ²	176 h/km ²	50.9%	3%	23 770 €/an	1 385 €/m ²
Espirat	416	4 km ²	104 h/km ²	54.3%	3.6%	24 230 €/an	1 252 €/m ²
Chas	361	3 km ²	120 h/km ²	53.7%	2.8%	24 010 €/an	1 527 €/m ²
Moissat	1 253	13 km ²	96 h/km ²	50.1%	3.5%	24 410 €/an	1 737 €/m ²
Chauriat (2 avis)	1 805	8 km ²	226 h/km ²	51.9%	3.7%	24 720 €/an	1 915 €/m ²
Reignat (2 avis)	382	4 km ²	96 h/km ²	51.8%	3.7%	23 810 €/an	973 €/m ²
Seychalles (3 avis)	785	9 km ²	87 h/km ²	54.9%	3.3%	23 930 €/an	1 444 €/m ²
Saint-Bonnet-lès-Allier	409	1 km ²	409 h/km ²	55.3%	2.2%	23 850 €/an	1 899 €/m ²
Beauregard-l'Évêque (2 avis)	1 586	12 km ²	132 h/km ²	49.4%	3.1%	25 900 €/an	1 564 €/m ²
Mur-sur-Allier	3 111	15 km ²	207 h/km ²	52.1%	2.1%	26 900 €/an	1 640 €/m ²
Billom (5 avis)	4 805	17 km ²	283 h/km ²	43.4%	4.2%	22 540 €/an	1 680 €/m ²
Pont-du-Château (11 avis)	12 412	21 km ²	591 h/km ²	48.4%	4.2%	24 120 €/an	1 913 €/m ²
Pérignat-sur-Allier	1 506	4 km ²	377 h/km ²	45.1%	2.5%	27 000 €/an	2 267 €/m ²
Ravel	739	10 km ²	74 h/km ²	51.3%	6.9%	24 140 €/an	1 327 €/m ²

bien-dans-ma-ville.fr



Vous aimez votre ville ? Notez-la !

Et faites-nous part de vos remarques constructives



Avec

BIEN dans ma **VILLE** 