



Version web

# Ville de Varrains

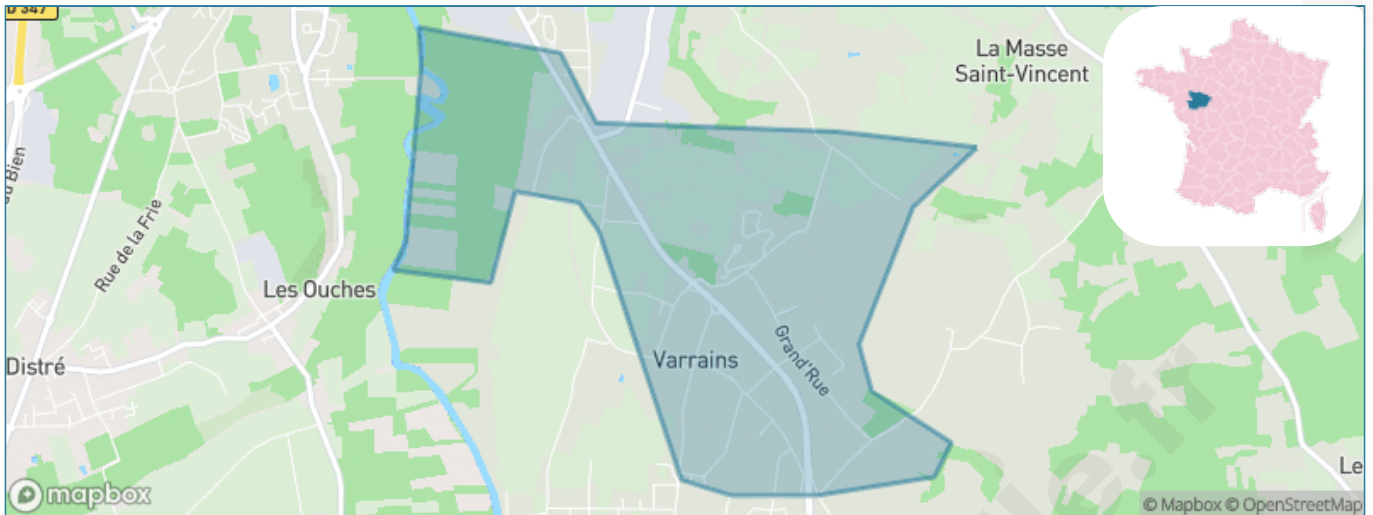
Présenté par

**BIEN** dans  
ma **VILLE** 

# Sommaire

Situation géographique .....	3
Statistiques sur la population .....	4
Evolution du nombre d'habitants .....	4
Tranche d'âge .....	5
0-14 ans .....	5
15-29 ans .....	5
30-44 ans .....	5
45-59 ans .....	5
60-74 ans .....	5
75-89 ans .....	5
90 ans et + .....	5
Activité professionnelle .....	5
Agriculteurs .....	5
Artisans, Commerçants .....	5
Cadres et sup. ....	5
Professions intermédiaires .....	5
Employé .....	5
Ouvrier .....	5
Retraité .....	5
Autres .....	5
Niveau de diplôme .....	6
Sans diplôme ou CEP .....	6
Brevet, BEPC, DNB .....	6
CAP-BEP ou équivalent .....	6
BAC ou équivalent .....	6
BAC+2 .....	6
BAC+3 ou +4 .....	6
BAC+5 ou plus .....	6
Composition des ménages .....	6
Couple sans enfant .....	6
Couple avec enfant(s) .....	6
Famille monoparentale .....	6
Colocation / Autre .....	6
Personnes seules .....	6
Profil électoraux .....	7
Premier tour .....	7
Sécurité .....	8
Evolution du nombre d'infractions .....	8
Pour comparer .....	9
Services à la population .....	10
Commerce .....	10
Éducation .....	10
Villes autour de Verrains .....	11
Avis sur la ville de Verrains .....	12
Moyenne par critère .....	12
Villes autour de Verrains .....	12
Répartition des avis par note .....	12
Répartition des avis par note .....	12

# Situation géographique



## i Informations clés

- **Région** : Pays de la Loire
- **Département** : Maine-et-Loire
- **Code postal** : 49400
- **Superficie** : 3 km<sup>2</sup>



# Statistiques sur la population



Nombre d'habitants

**1 312**



Age moyen

**45 ans**



Pop active

**42.5%**



Taux chômage

**4.8%**



Pop densité

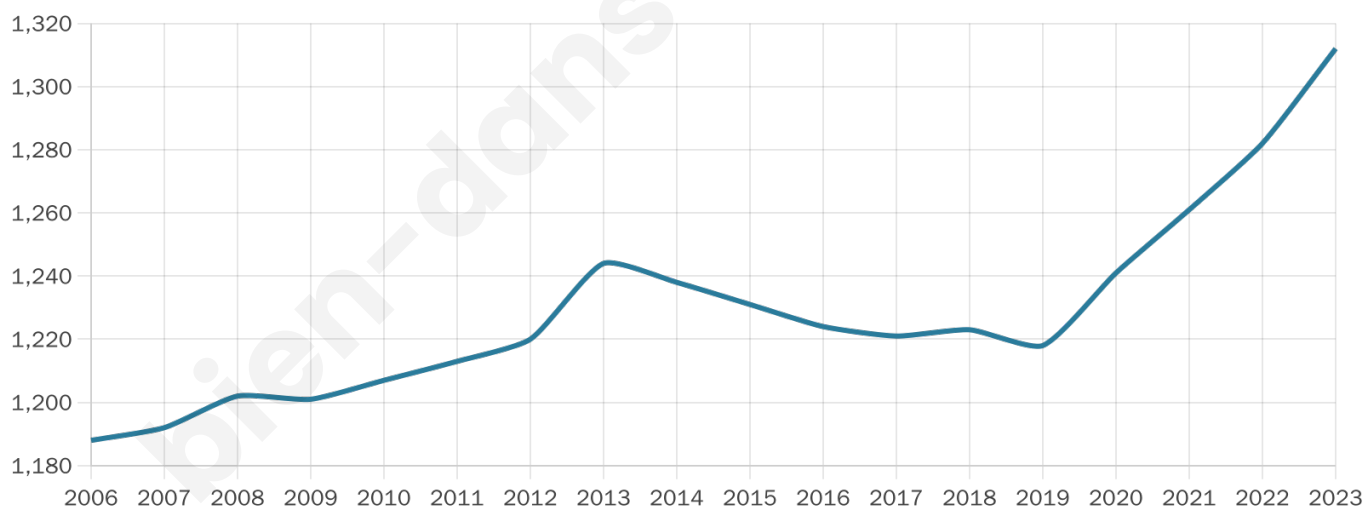
**437 h/km<sup>2</sup>**



Revenu moyen

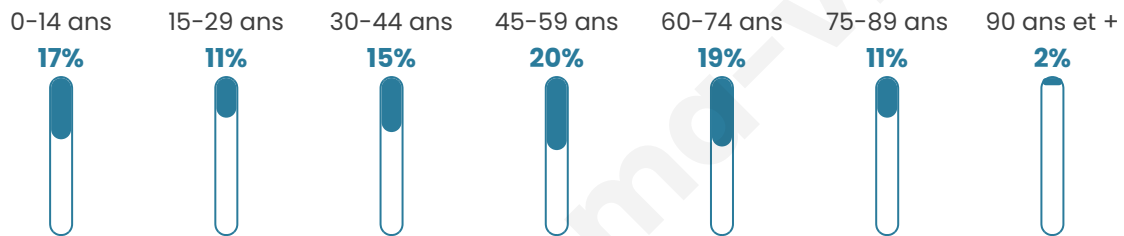
**24 070 €/an**

## Evolution du nombre d'habitants

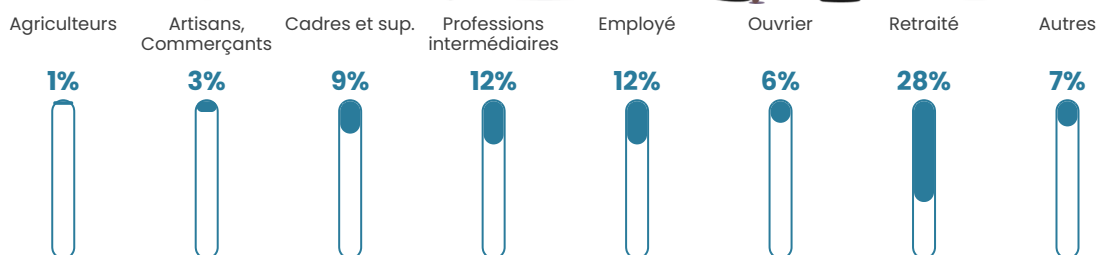


Sources : Institut national de la statistique et des études économiques (insee) selon Les dernières parutions officielles de 2024 portant sur les années 2020, 2021 et 2022.


## Tranche d'âge




## Activité professionnelle



## Niveau de diplôme



## Composition des ménages



# Profils électoraux

## Premier tour

	Emmanuel MACRON	36.86 %
	Marine LE PEN	20.77 %
	Jean-Luc MÉLENCHON	11.69 %
	Éric ZEMMOUR	7.84 %
	Yannick JADOT	7.57 %
	Valérie PÉCRESSE	6.33 %
	Jean LASSALLE	3.30 %
	Nicolas DUPONT- AIGNAN	1.93 %
	Fabien ROUSSEL	1.24 %
	Nathalie ARTHAUD	0.83 %
	Anne HIDALGO	0.83 %
	Philippe POUTOU	0.83 %



### 940 inscrits

Participation : 79.47%

Votes blancs : 2.28%

Votes nuls : 0.40%

## Second tour

	Emmanuel MACRON	66,57 %
	Marine LE PEN	33,43 %

### 940 inscrits

Participation : 80.43%

Votes blancs : 4.63%

Votes nuls : 1.98%

# Sécurité



Agressions physiques / sexuelles

0



Cambriolages

0



Vols / dégradations

0



Stupéfiants

0

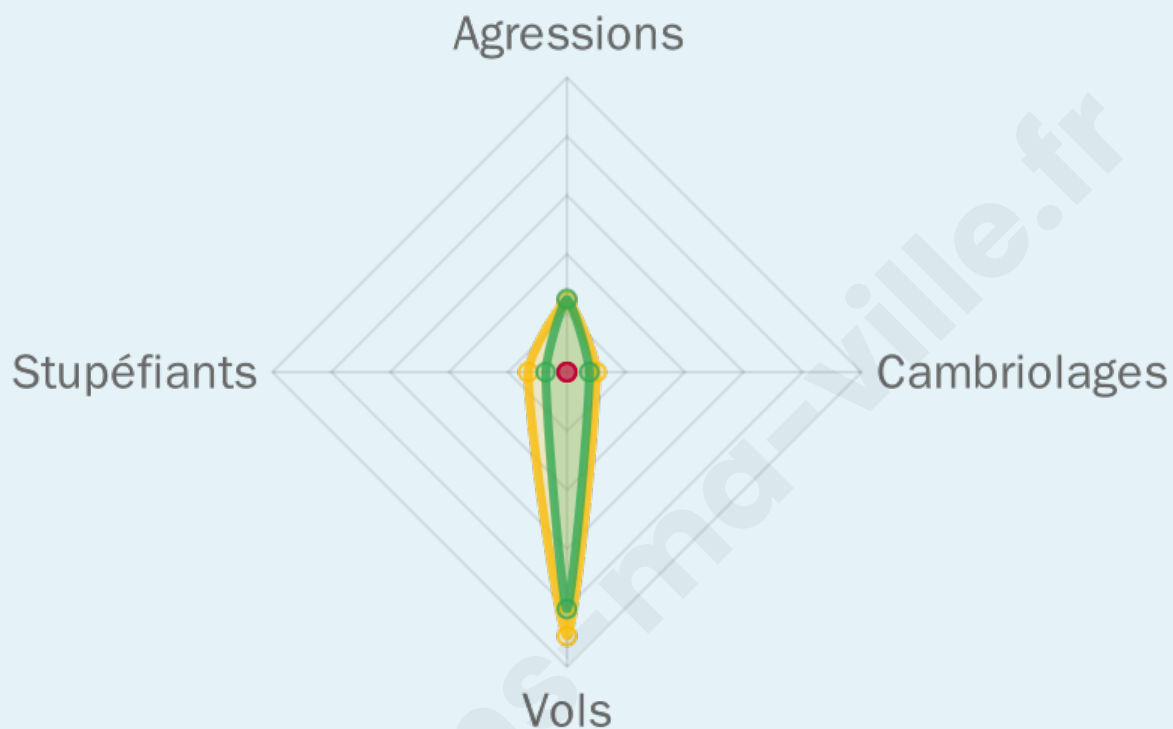
## Evolution du nombre d'infractions



## Pour comparer

(en proportion du nombre d'habitants)

■ Ville ■ Département ■ Région



Sources : Bases statistiques communale, départementale et régionale de la délinquance enregistrée par la police et la gendarmerie nationales selon les dernières parutions officielles de 2025 portant sur l'année 2024 ([data.gouv](https://data.gouv.fr)).

Agressions physiques / sexuelles : Violences sexuelles, coups et blessures volontaires intrafamiliaux, coups et blessures volontaires, autres coups, blessures volontaires et vols violents sans arme.

Cambriolages : Cambriolages de logements.

Vols : Vols avec armes, vols d'accessoires sur véhicules, vols dans les véhicules, vols de véhicules, vols sans violence contre des personnes, destructions, dégradations volontaires et escroqueries.

Stupéfiants : Trafic de stupéfiants dont (AFD) et usage de stupéfiants.

# Services à la population



## Commerce

Hypermarché	X <a href="#">Saumur</a> 5km
Supermarché	X <a href="#">Saumur</a> 4km
Superette	X <a href="#">Bellevigne-les-Châteaux</a> 0km
Boulangerie	X <a href="#">Bellevigne-les-Châteaux</a> 0km
Boucherie	X <a href="#">Saumur</a> 3km
Restaurant	X <a href="#">Bellevigne-les-Châteaux</a> 2km
Garage	<b>4</b>
Station-service	X <a href="#">Distré</a> 4km
Banque	X <a href="#">Saumur</a> 4km
La poste	X <a href="#">Saumur</a> 3km
Coiffeur	<b>1</b>
Tabac	X <a href="#">Bellevigne-les-Châteaux</a> 3km
Bars / discothèque	<b>1</b>
Bibliothèque	X <a href="#">Saumur</a> 4km
Cinéma	X <a href="#">Saumur</a> 7km
Vétérinaire	X <a href="#">Saumur</a> 4km



## Santé

Pharmacie	<b>1</b>
Hôpital	X <a href="#">Saumur</a> 3km
Laboratoire d'analyses médicales	X <a href="#">Saumur</a> 3km
Etablissement pour handicapé	X <a href="#">Saumur</a> 3km
EHPA	X <a href="#">Saumur</a> 3km
Médecin	<b>1</b>
Dentiste	X <a href="#">Bellevigne-les-Châteaux</a> 1km
Chirurgien	X <a href="#">Bellevigne-les-Châteaux</a> 1km
Dermatologue	X <a href="#">Chinon</a> 24km
Anesthésiste	X <a href="#">Saumur</a> 3km
Gastro-entérologue	X <a href="#">Saumur</a> 3km
Gynécologue	X <a href="#">Saumur</a> 4km
Cancérologue	X <a href="#">Chambray-lès-Tours</a> 58km
Neurologue	X <a href="#">Saumur</a> 3km
Ophtalmologue	X <a href="#">Saumur</a> 3km
ORL	X <a href="#">Saumur</a> 3km
Cardiologue	X <a href="#">Saumur</a> 3km
Pédiatre	X <a href="#">Saumur</a> 5km
Pneumologue	X <a href="#">Trélazé</a> 43km
Psychologue	X <a href="#">Vareennes-sur-Loire</a> 9km
Radiologue	X <a href="#">Saumur</a> 3km
Rhumatologue	X <a href="#">Saint-Benoît-la-Forêt</a> 28km
Sage-femme	X <a href="#">Saumur</a> 4km



## Éducation

Crèche	<b>2</b>
Ecole maternelle Public	X <a href="#">Saumur</a> 3km
Ecole maternelle Privé	X <a href="#">Le Lion-d'Angers</a> 67km
Ecole primaire Public	<b>1</b>
Ecole primaire Privé	<b>1</b>
Collège Public	X <a href="#">Saumur</a> 3km
Collège Privé	X <a href="#">Saumur</a> 5km
Lycée Public	X <a href="#">Saumur</a> 4km
Lycée Privé	X <a href="#">Saumur</a> 4km

Sources : Base Sirene des entreprises et de leurs établissements selon les dernières parutions officielles de 2025 portant sur l'année 2024 ([data.gouv](#)). Liste, localisation et tarifs des professionnels de santé selon les dernières parutions officielles de 2025 portant sur l'année 2024 ([opendatasoft](#)) et FINISS Extraction du Fichier des établissements selon les dernières parutions officielles de 2025 portant sur l'année 2024 ([data.gouv](#)). Adresse et géolocalisation des établissements d'enseignement du premier et second degrés selon les dernières parutions officielles de 2025 portant sur l'année 2024 ([data.education.gouv](#))



## Villes autour de Varrains

Ville	Habitants	Superficie	Pop densité	Pop active	Taux chômage	Revenu moyen	Prix immobilier
Bellevigne-les-Châteaux (1 avis)	3 435	35 km <sup>2</sup>	98 h/km <sup>2</sup>	46.4%	5.6%	21 480 €/an	1 303 €/m <sup>2</sup>
Artannes-sur-Thouet	405	6 km <sup>2</sup>	68 h/km <sup>2</sup>	49.6%	3.7%	24 130 €/an	1 474 €/m <sup>2</sup>
Saint-Just-sur-Dive	373	7 km <sup>2</sup>	53 h/km <sup>2</sup>	51.2%	5.9%	20 500 €/an	956 €/m <sup>2</sup>
Souzay-Champigny	686	8 km <sup>2</sup>	86 h/km <sup>2</sup>	48.3%	4.1%	22 440 €/an	1 560 €/m <sup>2</sup>
Distré (2 avis)	1 806	14 km <sup>2</sup>	129 h/km <sup>2</sup>	47.1%	4.3%	23 590 €/an	1 539 €/m <sup>2</sup>
Le Coudray-Macouard	918	13 km <sup>2</sup>	71 h/km <sup>2</sup>	44.4%	2.1%	22 400 €/an	1 330 €/m <sup>2</sup>
Villebernier	1 441	9 km <sup>2</sup>	160 h/km <sup>2</sup>	42.9%	5.1%	21 070 €/an	1 294 €/m <sup>2</sup>
Saumur (40 avis)	26 241	66 km <sup>2</sup>	398 h/km <sup>2</sup>	41.4%	6.5%	21 200 €/an	1 439 €/m <sup>2</sup>
Rou-Marson (1 avis)	638	12 km <sup>2</sup>	53 h/km <sup>2</sup>	44.7%	2%	24 410 €/an	1 687 €/m <sup>2</sup>
Parnay	373	6 km <sup>2</sup>	62 h/km <sup>2</sup>	47.7%	3.2%	24 650 €/an	1 110 €/m <sup>2</sup>
Épieds	711	27 km <sup>2</sup>	26 h/km <sup>2</sup>	48.9%	3.7%	21 250 €/an	1 239 €/m <sup>2</sup>
Turquant	566	7 km <sup>2</sup>	81 h/km <sup>2</sup>	45.9%	6.9%	19 990 €/an	1 682 €/m <sup>2</sup>
Courchamps	533	7 km <sup>2</sup>	76 h/km <sup>2</sup>	48.8%	5.4%	22 010 €/an	1 343 €/m <sup>2</sup>
Les Ulmes	544	8 km <sup>2</sup>	68 h/km <sup>2</sup>	54.2%	3.5%	23 220 €/an	1 051 €/m <sup>2</sup>
Varennes-sur-Loire (2 avis)	1 922	22 km <sup>2</sup>	87 h/km <sup>2</sup>	41.7%	4.4%	20 660 €/an	1 647 €/m <sup>2</sup>

# Avis sur la ville de Varrains



## Moyenne par critère



## Villes autour de Varrains

Ville	Note globale	Sécurité	Éducation	Sport Loisir	Environnement	Vie pratique
Bellevigne-les-Châteaux (1 avis)	<b>4.4</b>	<b>4.0</b>	<b>4.0</b>	<b>4.0</b>	<b>5.0</b>	<b>5.0</b>
Artannes-sur-Thouet	-	-	-	-	-	-
Saint-Just-sur-Dive	-	-	-	-	-	-
Souzay-Champigny	-	-	-	-	-	-
Distré (2 avis)	<b>4.6</b>	<b>5.0</b>	<b>4.5</b>	<b>4.5</b>	<b>4.5</b>	<b>4.5</b>
Le Coudray-Macouard	-	-	-	-	-	-
Villebernier	-	-	-	-	-	-
Saumur (40 avis)	3.5	3.2	3.4	3.6	<b>4.1</b>	3.4
Rou-Marson (1 avis)	<b>4.4</b>	<b>5.0</b>	<b>4.0</b>	<b>4.0</b>	<b>5.0</b>	<b>4.0</b>
Parnay	-	-	-	-	-	-
Épieds	-	-	-	-	-	-
Turquant	-	-	-	-	-	-
Courchamps	-	-	-	-	-	-
Les Ulmes	-	-	-	-	-	-
Varennes-sur-Loire (2 avis)	3.7	<b>4.5</b>	2.5	3.5	<b>4.0</b>	<b>4.0</b>



# **Vous aimez votre ville ? Notez-la !**

Et faites-nous part de vos remarques constructives



Avec

**BIEN** dans ma **VILLE** 