Version web

Ville de Varois-et-Chaignot

Présenté par

BIEN dans ma VILLE

Sommaire

Situation géographique ... 3
Statistiques sur la population ... 4
Evolution du nombre d'habitants ... 4
Tranche d'âge ... 5
- ***0-14 ans*** ... 5
- ***15-29 ans*** ... 5
- ***30-44 ans*** ... 5
- ***45-59 ans*** ... 5
- ***60-74 ans*** ... 5
- ***75-89 ans*** ... 5
- ***90 ans et +*** ... 5

Activité professionnelle ... 5
- ***Agriculteurs*** ... 5
- ***Artisans, Commerçants*** ... 5
- ***Cadres et sup.*** ... 5
- ***Professions intermédiaires*** ... 5
- ***Employé*** ... 5
- ***Ouvrier*** ... 5
- ***Retraité*** ... 5
- ***Autres*** ... 5

Niveau de diplôme ... 6
- ***Sans diplôme ou CEP*** ... 6
- ***Brevet, BEPC, DNB*** ... 6
- ***CAP-BEP ou équivalent*** ... 6
- ***BAC ou équivalent*** ... 6
- ***BAC+2*** ... 6
- ***BAC+3 ou +4*** ... 6
- ***BAC+5 ou plus*** ... 6

Composition des ménages ... 6
- ***Couple sans enfant*** ... 6
- ***Couple avec enfant(s)*** ... 6
- ***Famille monoparentale*** ... 6
- ***Colocation / Autre*** ... 6
- ***Personnes seules*** ... 6

Profils électoraux ... 7
- ***Premier tour*** ... 7

Sécurité ... 8
- ***Evolution du nombre d'infractions*** ... 8
- ***Pour comparer*** ... 9

Services à la population ... 10
- ***Commerce*** ... 10
- ***Éducation*** ... 10
- ***Villes autour de Varois-et-Chaignot*** ... 12

Avis sur la ville de Varois-et-Chaignot ... 13
- ***Moyenne par critère*** ... 13
- ***Villes autour de Varois-et-Chaignot*** ... 13
- ***Répartition des avis par note*** ... 13
- ***Répartition des avis par note*** ... 13

Situation géographique

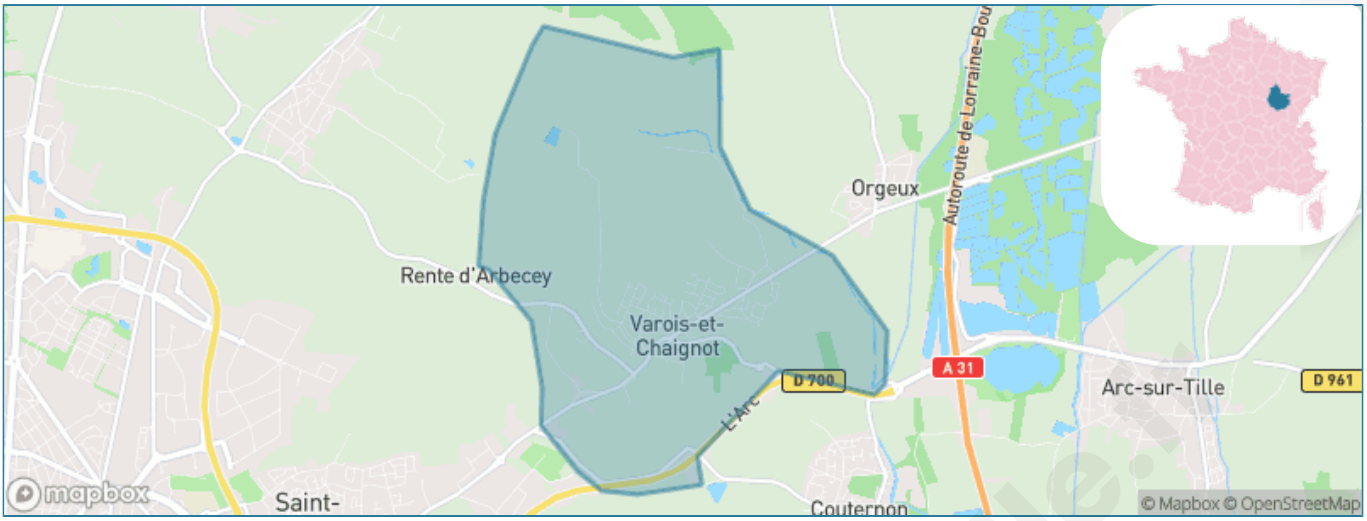

Informations clés

- **Région :** Bourgogne-Franche-Comté
- **Département :** Côte-d'or
- **Code postal :** 21490
- **Superficie :** 10 km²

bien-dans-ma-ville.fr

Statistiques sur la population

Nombre d'habitants	Age moyen	Pop active
2 094	**46 ans**	**41.6%**

Taux chômage	Pop densité	Revenu moyen
2.8%	**209 h/km²**	**29 760 €/an**

Evolution du nombre d'habitants

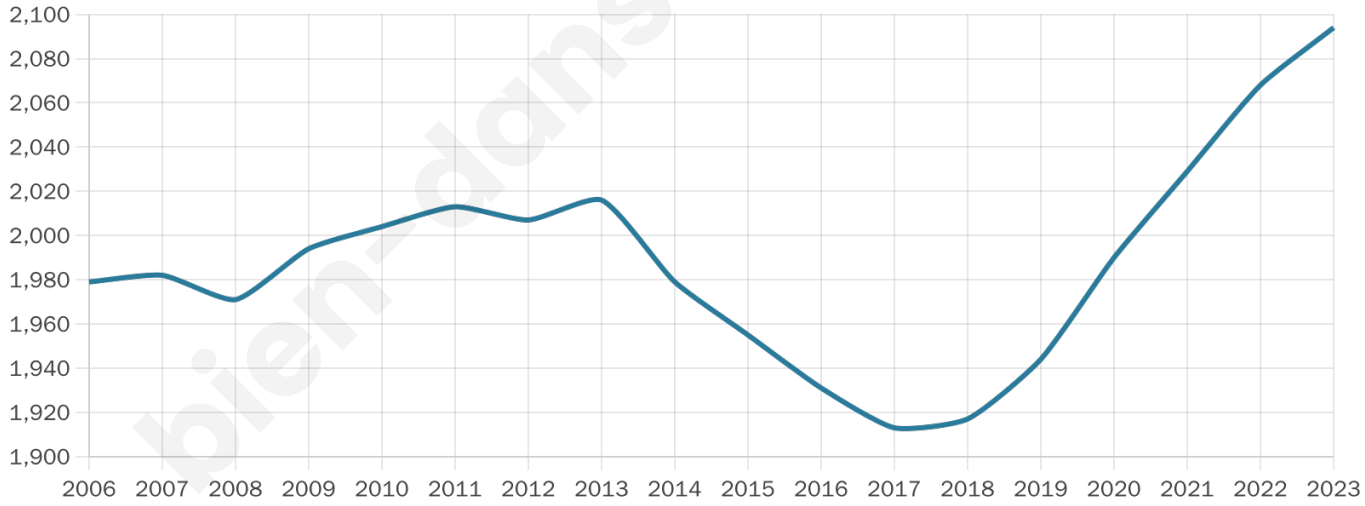

Sources : Institut national de la statistique et des études économiques (insee) selon Les dernières parutions officielles de 2024 portant sur les années 2020, 2021 et 2022.

bien-dans-ma-ville.fr

Tranche d'âge

0-14 ans	15-29 ans	30-44 ans	45-59 ans	60-74 ans	75-89 ans	90 ans et +
16%	11%	15%	20%	22%	11%	1%

Activité professionnelle

Agriculteurs	Artisans, Commerçants	Cadres et sup.	Professions intermédiaires	Employé	Ouvrier	Retraité	Autres
0%	2%	11%	15%	8%	5%	30%	9%

Niveau de diplôme

Sans diplôme ou CEP	Brevet, BEPC, DNB	CAP-BEP ou équivalent	BAC ou équivalent	BAC+2	BAC+3 ou +4	BAC+5 ou plus
11%	6%	23%	14%	17%	14%	16%

Composition des ménages

Couple sans enfant	Couple avec enfant(s)	Famille monoparentale	Colocation / Autre	Personnes seules
48%	38%	3%	0%	12%

Profils électoraux

Premier tour

	Emmanuel MACRON	37.60 %
	Marine LE PEN	21.17 %
	Jean-Luc MÉLENCHON	12.47 %
	Éric ZEMMOUR	7.17 %
	Valérie PÉCRESSE	6.69 %
	Yannick JADOT	4.53 %
	Jean LASSALLE	3.41 %
	Fabien ROUSSEL	2.51 %
	Nicolas DUPONT-AIGNAN	1.67 %
	Anne HIDALGO	1.32 %
	Philippe POUTOU	0.84 %
	Nathalie ARTHAUD	0.63 %

1 777 inscrits
Participation : 82.78%
Votes blancs : 1.90%
Votes nuls : 0.48%

Second tour

	Emmanuel MACRON	65,56 %
	Marine LE PEN	34,44 %

1 774 inscrits
Participation : 77.96%
Votes blancs : 7.23%
Votes nuls : 1.66%

bien-dans-ma-ville.fr

Sécurité

Agressions physiques / sexuelles

0

Cambriolages

0

Vols / dégradations

23

Stupéfiants

0

Evolution du nombre d'infractions

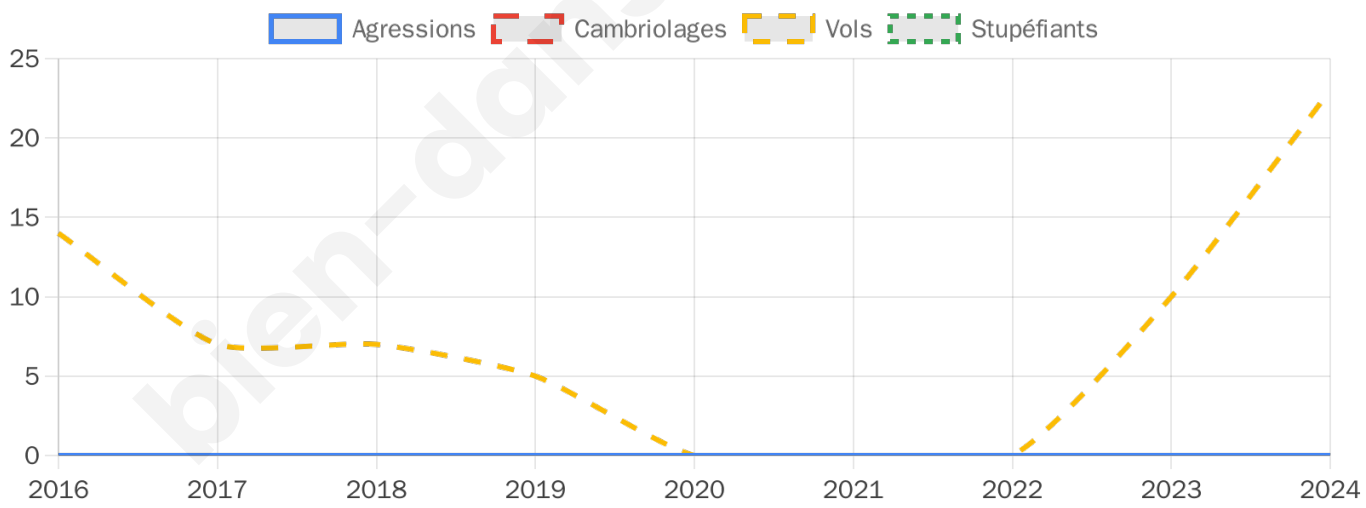

bien-dans-ma-

Pour comparer

(en proportion du nombre d'habitants)

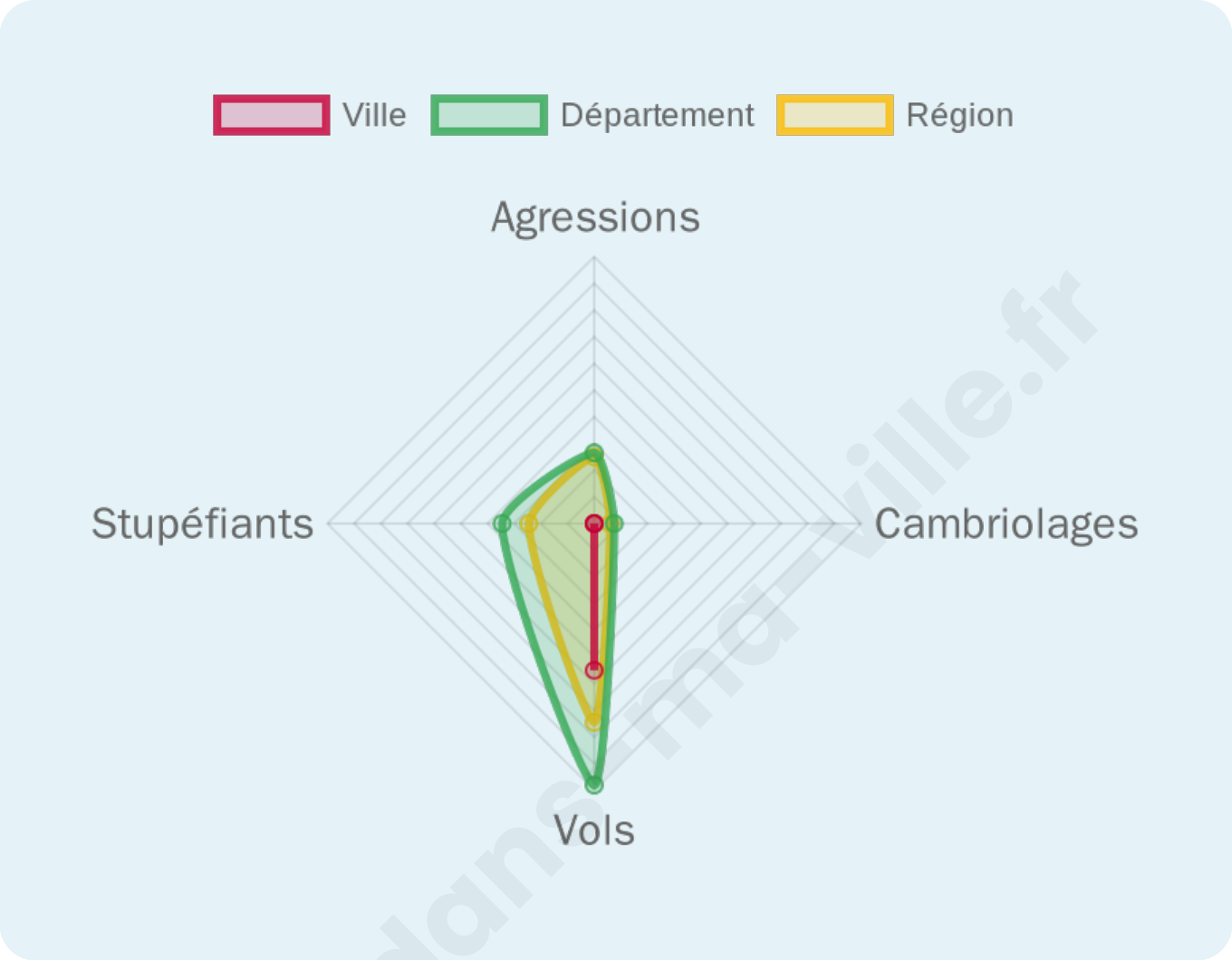

Sources : Bases statistiques communale, départementale et régionale de la délinquance enregistrée par la police et la gendarmerie nationales selon les dernières parutions officielles de 2025 portant sur l'année 2024 (data.gouv).
Agressions physiques / sexuelles : Violences sexuelles, coups et blessures volontaires intrafamiliaux, coups et blessures volontaires, autres coups, blessures volontaires et vols violents sans arme.
Cambriolages : Cambriolages de logements.
Vols : Vols avec armes, vols d'accessoires sur véhicules, vols dans les véhicules, vols de véhicules, vols sans violence contre des personnes, destructions, dégradations volontaires et escroqueries.
Stupéfiants : Trafic de stupéfiants dont (AFD) et usage de stupéfiants.

bien-dans-ma-ville.fr

Services à la population

Commerce

Hypermarché	X Saint-Apollinaire 3km
Supermarché	1
Superêtte	1
Boulangerie	1
Boucherie	X Quetigny 4km
Restaurant	X Couternon 3km
Garage	X Saint-Apollinaire 1km
Station-service	X Saint-Apollinaire 3km
Banque	X Saint-Apollinaire 3km
La poste	1
Coiffeur	3
Tabac	1
Bars / discothèque	X Ruffey-lès-Echirey 3km
Bibliothèque	X Saint-Apollinaire 3km
Cinéma	X Quetigny 5km
Vétérinaire	2

Éducation

Crêche	1
Ecole maternelle Public	1
Ecole maternelle Privé	X Domrémy-la-Pucelle 129km
Ecole primaire Public	1
Ecole primaire Privé	X Chevigny-Saint-Sauveur 5km
Collège Public	X Quetigny 4km
Collège Privé	X Dijon 6km
Lycée Public	X Dijon 4km
Lycée Privé	X Quetigny 5km

Santé

Pharmacie	1
Hôpital	X Dijon 5km
Laboratoire d'analyses médicales	X Saint-Apollinaire 3km
Etablissement pour handicapé	X Dijon 4km
EHPA	X Quetigny 4km
Médecin	2
Dentiste	X Saint-Apollinaire 3km
Chirurgien	X Dijon 4km
Dermatologue	X Dijon 4km
Anesthésiste	X Dijon 5km
Gastro-entérologue	X Dijon 4km
Gynécologue	X Dijon 4km
Cancérologue	X Chalon-sur-Saône 65km
Neurologue	X Dijon 5km
Ophtalmologue	X Quetigny 4km
ORL	X Dijon 4km
Cardiologue	X Dijon 4km
Pédiatre	X Dijon 5km
Pneumologue	X Dijon 5km
Psychologue	X Dijon 4km
Radiologue	X Dijon 5km
Rhumatologue	X Dijon 5km
Sage-femme	X Saint-Apollinaire 3km

Sources : Base Sirene des entreprises et de leurs établissements selon les dernières parutions officielles de 2025 portant sur l'année 2024 (data.gouv). Liste, localisation et tarifs des professionnels de santé selon les dernières parutions officielles de 2025 portant sur l'année 2024 (opendatasoft) et FINESS Extraction du Fichier des établissements selon les dernières parutions officielles de 2025 portant sur

l'année 2024 (data.gouv). Adresse et géolocalisation des établissements d'enseignement du premier et second degrés selon les dernières parutions officielles de 2025 portant sur l'année 2024 (data.education.gouv)

bien-dans-ma-ville.fr

Villes autour de Varois-et-Chaignot

Ville	Habitants	Superficie	Pop densité	Pop active	Taux chômage	Revenu moyen	Prix immobilier
Orgeux (1 avis)	466	4 km²	117 h/km²	44.8%	3.6%	28 410 €/an	1 020 €/m²
Couternon (3 avis)	1 883	6 km²	314 h/km²	50.7%	3.3%	29 080 €/an	2 302 €/m²
Ruffey-lès-Echirey	1 385	11 km²	126 h/km²	46.4%	3%	27 650 €/an	1 580 €/m²
Saint-Apollinaire (3 avis)	7 544	10 km²	754 h/km²	47.7%	3.9%	25 330 €/an	2 470 €/m²
Quetigny (15 avis)	8 971	8 km²	1 121 h/km²	42.8%	5.4%	22 670 €/an	1 816 €/m²
Bellefond	918	2 km²	459 h/km²	44.4%	2.1%	31 070 €/an	2 676 €/m²
Arc-sur-Tille (2 avis)	2 584	22 km²	117 h/km²	49.5%	2.4%	28 240 €/an	1 987 €/m²
Clénay	891	5 km²	178 h/km²	49.9%	1.9%	29 080 €/an	2 513 €/m²
Saint-Julien (1 avis)	1 864	16 km²	117 h/km²	37.9%	2.1%	27 690 €/an	2 049 €/m²
Bretigny (1 avis)	922	6 km²	154 h/km²	50.1%	2.9%	31 560 €/an	2 227 €/m²
Chevigny-Saint-Sauveur (15 avis)	11 108	12 km²	926 h/km²	47.6%	4.3%	23 490 €/an	2 001 €/m²
Arceau	980	21 km²	47 h/km²	51.4%	2.4%	28 980 €/an	1 890 €/m²
Ahuy (1 avis)	1 718	6 km²	286 h/km²	41.3%	2.9%	26 760 €/an	2 559 €/m²
Brognon	317	6 km²	53 h/km²	54.6%	4.4%	31 000 €/an	2 048 €/m²
Norges-la-Ville	961	11 km²	87 h/km²	51.1%	2.3%	29 200 €/an	2 102 €/m²

bien-dans-ma-ville.fr

Avis sur la ville de Varois-et-Chaignot

Note moyenne

2.4/5

3 avis

Répartition des avis par note

★★★★★	0 avis
★★★★☆	0 avis
★★★☆☆	1 avis
★★☆☆☆	2 avis
★☆☆☆☆	0 avis
☆☆☆☆☆	0 avis

Moyenne par critère

Sécurité	Éducation	Sport / Loisir	Environnement	Vie pratique
2.7	2.7	2.3	2.7	1.7

Villes autour de Varois-et-Chaignot

Ville	Note globale	Sécurité	Éducation	Sport Loisir	Environnement	Vie pratique
Orgeux (1 avis)	**4.0**	**5.0**	**5.0**	2.0	**5.0**	3.0
Couternon (3 avis)	3.4	**4.3**	**4.3**	3.3	2.7	2.3
Ruffey-lès-Echirey	-	-	-	-	-	-
Saint-Apollinaire (3 avis)	**4.5**	**4.3**	**4.0**	**4.7**	**5.0**	**4.3**
Quetigny (15 avis)	3.6	2.8	3.7	**4.0**	3.3	**4.1**
Bellefond	-	-	-	-	-	-
Arc-sur-Tille (2 avis)	3.9	**4.0**	3.5	3.5	**4.5**	**4.0**
Clénay	-	-	-	-	-	-
Saint-Julien (1 avis)	3.4	3.0	**4.0**	**4.0**	2.0	**4.0**
Bretigny (1 avis)	2.8	**4.0**	**4.0**	**1.0**	**4.0**	**1.0**
Chevigny-Saint-Sauveur (15 avis)	3.9	3.9	3.9	**4.2**	3.8	3.9
Arceau	-	-	-	-	-	-
Ahuy (1 avis)	2.4	2.0	3.0	3.0	**1.0**	3.0
Brognon	-	-	-	-	-	-
Norges-la-Ville	-	-	-	-	-	-

Vous aimez votre ville ? Notez-la !

Et faites-nous part de vos remarques constructives

Avec

BIEN dans ma VILLE