



Version web

Ville de Varennes- Vauzelles

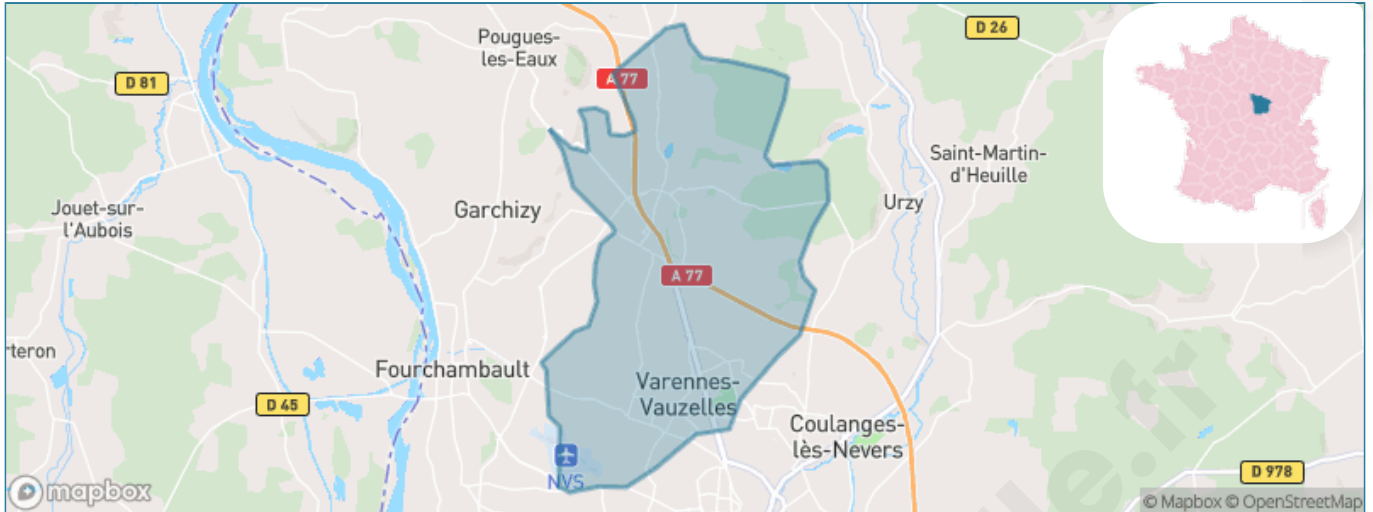
Présenté par

BIEN dans
ma **VILLE** 

Sommaire

Situation géographique	3
Statistiques sur la population	4
Evolution du nombre d'habitants	4
Tranche d'âge	5
0-14 ans	5
15-29 ans	5
30-44 ans	5
45-59 ans	5
60-74 ans	5
75-89 ans	5
90 ans et +	5
Activité professionnelle	5
Agriculteurs	5
Artisans, Commerçants	5
Cadres et sup.	5
Professions intermédiaires	5
Employé	5
Ouvrier	5
Retraité	5
Autres	5
Niveau de diplôme	6
Sans diplôme ou CEP	6
Brevet, BEPC, DNB	6
CAP-BEP ou équivalent	6
BAC ou équivalent	6
BAC+2	6
BAC+3 ou +4	6
BAC+5 ou plus	6
Composition des ménages	6
Couple sans enfant	6
Couple avec enfant(s)	6
Famille monoparentale	6
Colocation / Autre	6
Personnes seules	6
Profil électoraux	7
Premier tour	7
Sécurité	8
Evolution du nombre d'infractions	8
Pour comparer	9
Services à la population	10
Commerce	10
Éducation	10
Villes autour de Varennes-Vauzelles	11
Avis sur la ville de Varennes-Vauzelles	12
Moyenne par critère	12
Villes autour de Varennes-Vauzelles	12
Répartition des avis par note	12
Répartition des avis par note	12

Situation géographique



i Informations clés

- **Région** : Bourgogne-Franche-Comté
- **Département** : Nièvre
- **Code postal** : 58640
- **Superficie** : 34 km²

RÉGION
BOURGOGNE
FRANCHE
COMTE

NIÈVRE
le département

bien-dans-ma-ville

Statistiques sur la population



Nombre d'habitants

9 146



Age moyen

49 ans



Pop active

38.4%



Taux chômage

8.2%



Pop densité

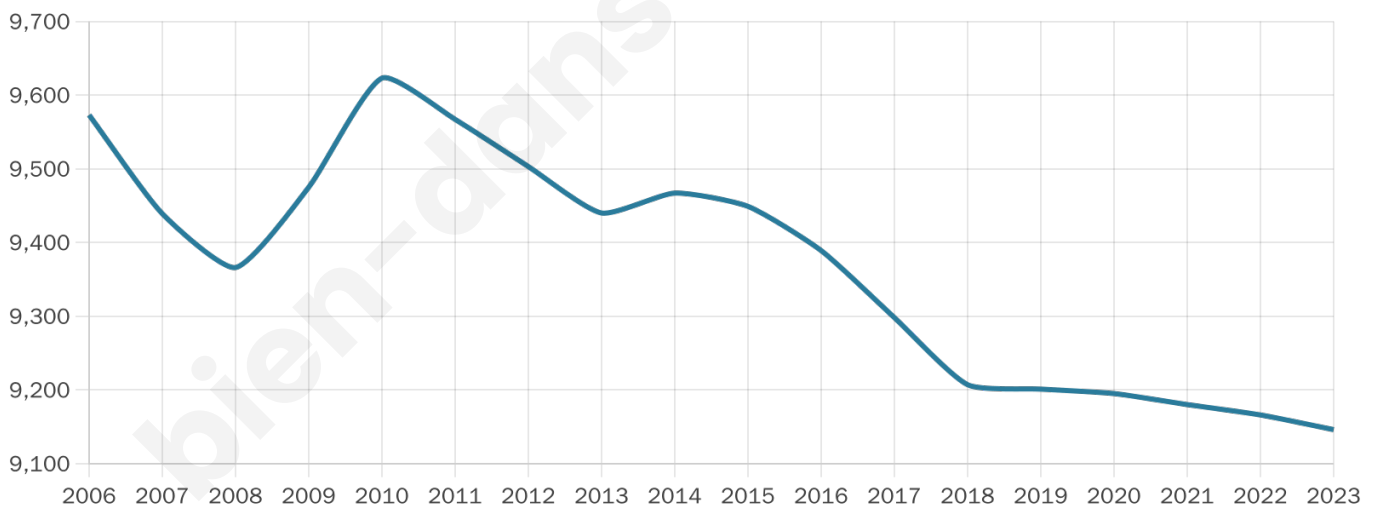
269 h/km²



Revenu moyen

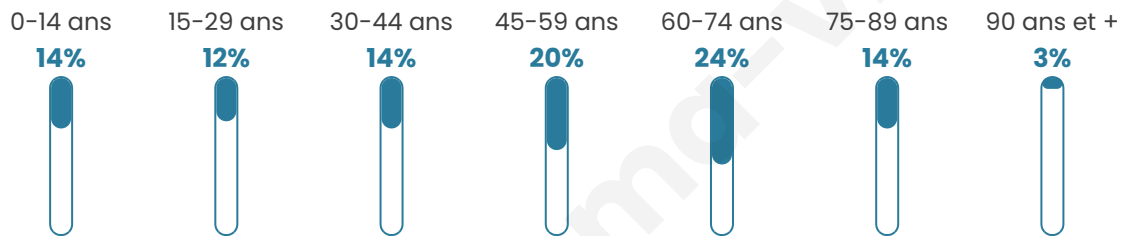
22 480 €/an

Evolution du nombre d'habitants

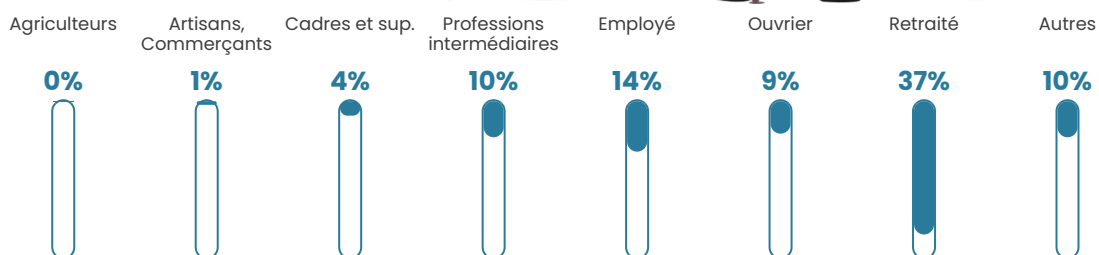


Sources : Institut national de la statistique et des études économiques (insee) selon Les dernières parutions officielles de 2024 portant sur les années 2020, 2021 et 2022.


Tranche d'âge




Activité professionnelle



Niveau de diplôme










Composition des ménages



Profils électoraux

Premier tour

	Emmanuel MACRON	26.86 %
	Marine LE PEN	26.05 %
	Jean-Luc MÉLENCHON	19.05 %
	Fabien ROUSSEL	6.62 %
	Éric ZEMMOUR	5.63 %
	Yannick JADOT	3.23 %
	Jean LASSALLE	3.07 %
	Valérie PÉCRESSE	3.03 %
	Anne HIDALGO	2.52 %
	Nicolas DUPONT- AIGNAN	2.18 %
	Nathalie ARTHAUD	0.95 %
	Philippe POUTOU	0.80 %



6 994 inscrits

Participation : 76.79%

Votes blancs : 0.97%

Votes nuls : 1.49%

Second tour

	Emmanuel MACRON	54,27 %
	Marine LE PEN	45,73 %

6 996 inscrits

Participation : 74.57%

Votes blancs : 7.69%

Votes nuls : 3.66%

Sécurité



Agressions physiques / sexuelles

60



Cambriolages

66



Vols / dégradations

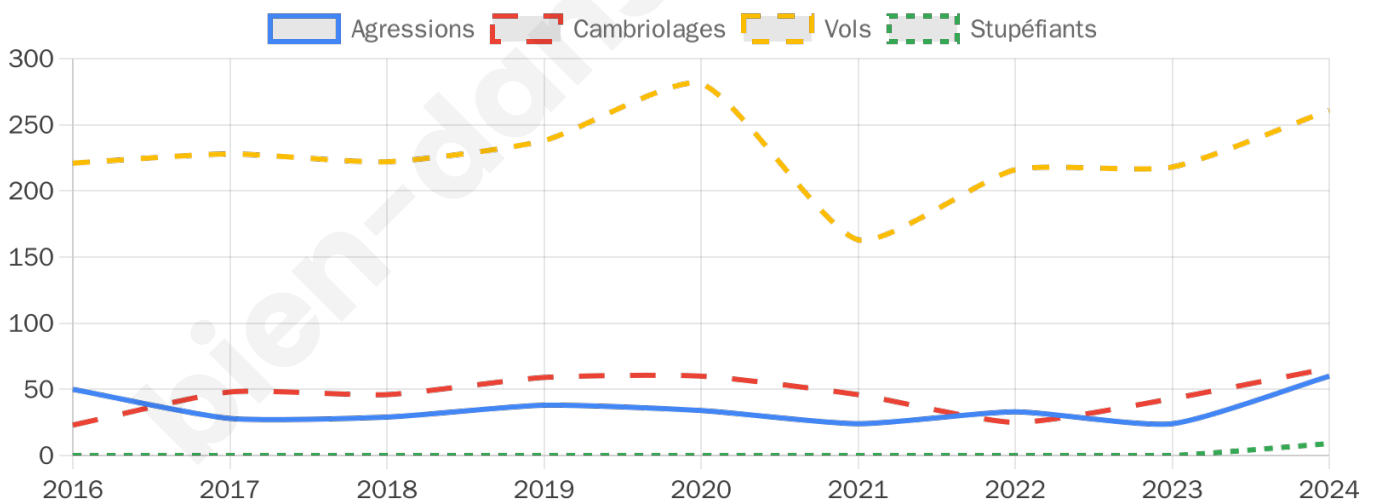
261



Stupéfiants

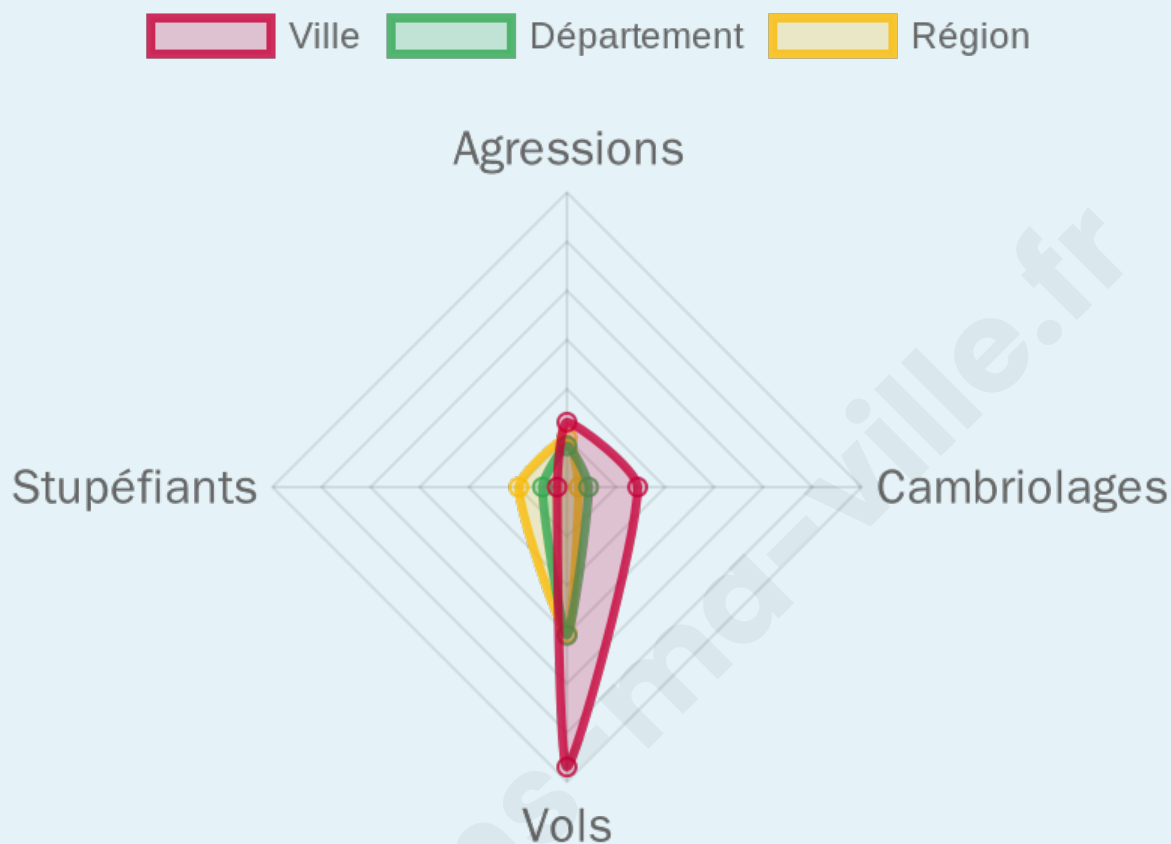
9

Evolution du nombre d'infractions



Pour comparer

(en proportion du nombre d'habitants)



Sources : Bases statistiques communale, départementale et régionale de la délinquance enregistrée par la police et la gendarmerie nationales selon les dernières parutions officielles de 2025 portant sur l'année 2024 ([data.gouv](https://data.gouv.fr)).

Agressions physiques / sexuelles : Violences sexuelles, coups et blessures volontaires intrafamiliaux, coups et blessures volontaires, autres coups, blessures volontaires et vols violents sans arme.

Cambriolages : Cambriolages de logements.

Vols : Vols avec armes, vols d'accessoires sur véhicules, vols dans les véhicules, vols de véhicules, vols sans violence contre des personnes, destructions, dégradations volontaires et escroqueries.

Stupéfiants : Trafic de stupéfiants dont (AFD) et usage de stupéfiants.

Services à la population



Commerce

Hypermarché	1
Supermarché	4
Superette	1
Boulangerie	5
Boucherie	3
Restaurant	16
Garage	18
Station-service	2
Banque	8
La poste	12
Coiffeur	10
Tabac	X <u>Nevers</u> 2km
Bars / discothèque	6
Bibliothèque	2
Cinéma	X <u>Nevers</u> 2km
Vétérinaire	1



Santé

Pharmacie	3
Hôpital	1
Laboratoire d'analyses médicales	1
Etablissement pour handicapé	3
EHPA	4
Médecin	4
Dentiste	4
Chirurgien	X <u>Nevers</u> 2km
Dermatologue	X <u>Léré</u> 56km
Anesthésiste	X <u>Nevers</u> 2km
Gastro-entérologue	X <u>Nevers</u> 2km
Gynécologue	X <u>Nevers</u> 1km
Cancérologue	X <u>Nevers</u> 2km
Neurologue	X <u>Nevers</u> 2km
Ophthalmologue	X <u>Nevers</u> 2km
ORL	X <u>Nevers</u> 2km
Cardiologue	X <u>Nevers</u> 2km
Pédiatre	X <u>Fourchambault</u> 5km
Pneumologue	X <u>Nevers</u> 2km
Psychologue	X <u>Nevers</u> 2km
Radiologue	X <u>Nevers</u> 1km
Rhumatologue	X <u>Pougues-les-Eaux</u> 7km
Sage-femme	1



Éducation

Crèche	X <u>Nevers</u> 1km
Ecole maternelle Public	4
Ecole maternelle Privé	X <u>Bourges</u> 59km
Ecole primaire Public	3
Ecole primaire Privé	X <u>Nevers</u> 3km
Collège Public	1
Collège Privé	X <u>Nevers</u> 2km
Lycée Public	X <u>Nevers</u> 1km
Lycée Privé	X <u>Nevers</u> 2km

Sources : Base Sirene des entreprises et de leurs établissements selon les dernières parutions officielles de 2025 portant sur l'année 2024 ([data.gouv](#)). Liste, localisation et tarifs des professionnels de santé selon les dernières parutions officielles de 2025 portant sur l'année 2024 ([opendatasoft](#)) et FINISS Extraction du Fichier des établissements selon les dernières parutions officielles de 2025 portant sur l'année 2024 ([data.gouv](#)). Adresse et géolocalisation des établissements d'enseignement du premier et second degrés selon les dernières parutions officielles de 2025 portant sur l'année 2024 ([data.education.gouv](#))

Villes autour de Varennes-Vauzelles

Ville	Habitants	Superficie	Pop densité	Pop active	Taux chômage	Revenu moyen	Prix immobilier
Coulanges-lès-Nevers (7 avis)	3 688	10 km ²	369 h/km ²	39.8%	2.7%	23 010 €/an	1 311 €/m ²
Nevers (84 avis)	33 085	17 km ²	1 946 h/km ²	39.1%	6.8%	20 050 €/an	1 071 €/m ²
Marzy (6 avis)	3 623	24 km ²	151 h/km ²	46%	2.7%	26 090 €/an	1 565 €/m ²
Fourchambault (3 avis)	3 992	4 km ²	998 h/km ²	40.4%	7.5%	19 170 €/an	1 045 €/m ²
Garchizy (1 avis)	3 648	16 km ²	228 h/km ²	44%	3.6%	21 640 €/an	1 177 €/m ²
Urzy (1 avis)	1 727	23 km ²	75 h/km ²	46%	4.6%	24 410 €/an	1 203 €/m ²
Saint-Martin-d'Heuille (2 avis)	565	13 km ²	43 h/km ²	46%	2.7%	24 730 €/an	1 584 €/m ²
Challuy	1 453	18 km ²	81 h/km ²	47.4%	4.2%	23 600 €/an	1 421 €/m ²
Pougues-les-Eaux (5 avis)	2 401	12 km ²	200 h/km ²	45.6%	3%	23 930 €/an	1 184 €/m ²
Sermoise-sur-Loire	1 486	24 km ²	62 h/km ²	43.5%	3.2%	23 700 €/an	1 268 €/m ²
Saint-Éloi (1 avis)	2 296	16 km ²	144 h/km ²	44.6%	2.7%	25 080 €/an	1 529 €/m ²
Parigny-les-Vaux	964	31 km ²	31 h/km ²	47.4%	2.8%	23 730 €/an	1 182 €/m ²
Gimouille (2 avis)	405	14 km ²	29 h/km ²	49.6%	4.9%	21 480 €/an	738 €/m ²
Cours-les-Barres (2 avis)	1 021	21 km ²	49 h/km ²	44.6%	4.3%	22 720 €/an	1 233 €/m ²
Guérigny (2 avis)	2 505	7 km ²	358 h/km ²	44%	4.2%	21 520 €/an	1 109 €/m ²

Avis sur la ville de Varennes-Vauzelles



Moyenne par critère



Villes autour de Varennes-Vauzelles

Ville	Note globale	Sécurité	Éducation	Sport Loisir	Environnement	Vie pratique
Coulanges-lès-Nevers (7 avis)	4.4	4.0	4.4	4.6	4.7	4.3
Nevers (84 avis)	3.3	3.0	3.4	3.5	3.6	2.9
Marzy (6 avis)	3.8	3.8	3.7	3.8	4.3	3.5
Fourchambault (3 avis)	4.1	4.0	4.0	3.7	4.3	4.7
Garchizy (1 avis)	4.0	4.0	4.0	4.0	4.0	4.0
Urzy (1 avis)	3.2	4.0	3.0	4.0	3.0	2.0
Saint-Martin-d'Heuille (2 avis)	4.2	4.5	4.5	4.5	4.5	3.0
Challuy	-	-	-	-	-	-
Pougues-les-Eaux (5 avis)	4.4	4.8	4.0	4.2	4.2	4.6
Sermoise-sur-Loire	-	-	-	-	-	-
Saint-Éloi (1 avis)	3.0	4.0	2.0	3.0	4.0	2.0
Parigny-les-Vaux	-	-	-	-	-	-
Gimouille (2 avis)	3.5	4.0	3.5	3.5	4.0	2.5
Cours-les-Barres (2 avis)	3.7	3.5	5.0	2.5	4.5	3.0
Guérigny (2 avis)	3.7	3.0	4.0	4.0	3.5	4.0



Vous aimez votre ville ? Notez-la !

Et faites-nous part de vos remarques constructives



Avec

BIEN dans ma **VILLE** 