



Version web

Ville de Varennes-sur- Usson

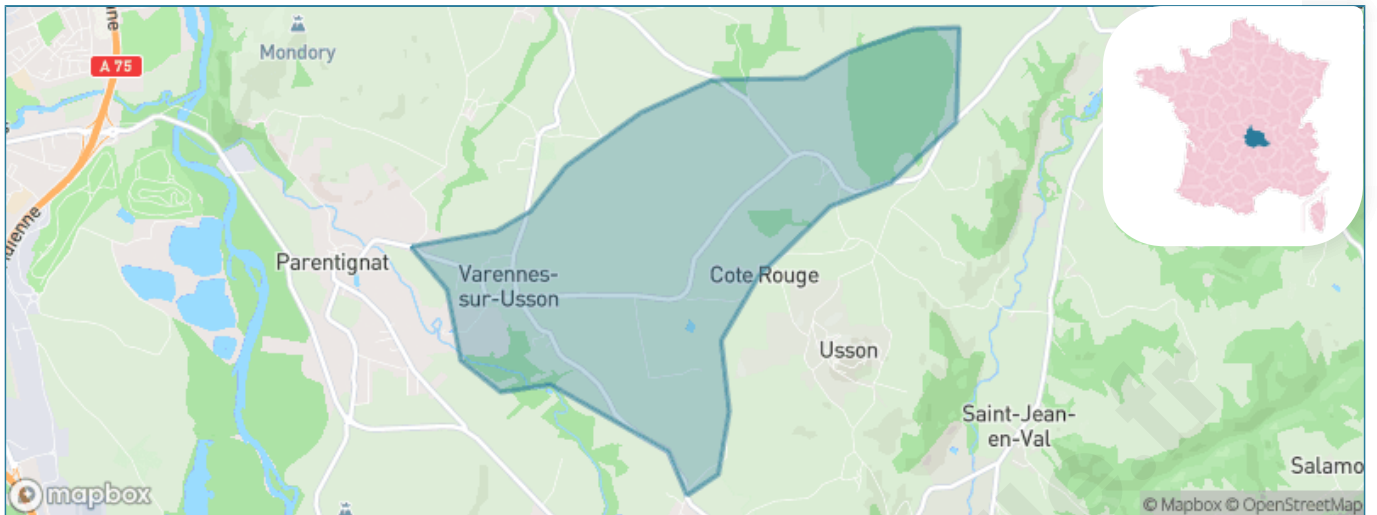
Présenté par

BIEN dans
ma **VILLE** 

Sommaire

Situation géographique	3
Statistiques sur la population	4
Evolution du nombre d'habitants	4
Tranche d'âge	5
0-14 ans	5
15-29 ans	5
30-44 ans	5
45-59 ans	5
60-74 ans	5
75-89 ans	5
90 ans et +	5
Activité professionnelle	5
Agriculteurs	5
Artisans, Commerçants	5
Cadres et sup.	5
Professions intermédiaires	5
Employé	5
Ouvrier	5
Retraité	5
Autres	5
Niveau de diplôme	6
Sans diplôme ou CEP	6
Brevet, BEPC, DNB	6
CAP-BEP ou équivalent	6
BAC ou équivalent	6
BAC+2	6
BAC+3 ou +4	6
BAC+5 ou plus	6
Composition des ménages	6
Couple sans enfant	6
Couple avec enfant(s)	6
Famille monoparentale	6
Colocation / Autre	6
Personnes seules	6
Profil électoraux	7
Premier tour	7
Sécurité	9
Evolution du nombre d'infractions	9
Pour comparer	10
Services à la population	11
Commerce	11
Éducation	11
Villes autour de Varennes-sur-Usson	12
Avis sur la ville de Varennes-sur-Usson	13
Moyenne par critère	13
Villes autour de Varennes-sur-Usson	13
Répartition des avis par note	13
Répartition des avis par note	13

Situation géographique



i Informations clés

- **Région** : Auvergne-Rhône-Alpes
- **Département** : Puy-de-Dôme
- **Code postal** : 63500
- **Superficie** : 6 km²



PUY-DE-DÔME
LE DÉPARTEMENT

Statistiques sur la population



Nombre d'habitants

317



Age moyen

37 ans



Pop active

49.2%



Taux chômage

5.3%



Pop densité

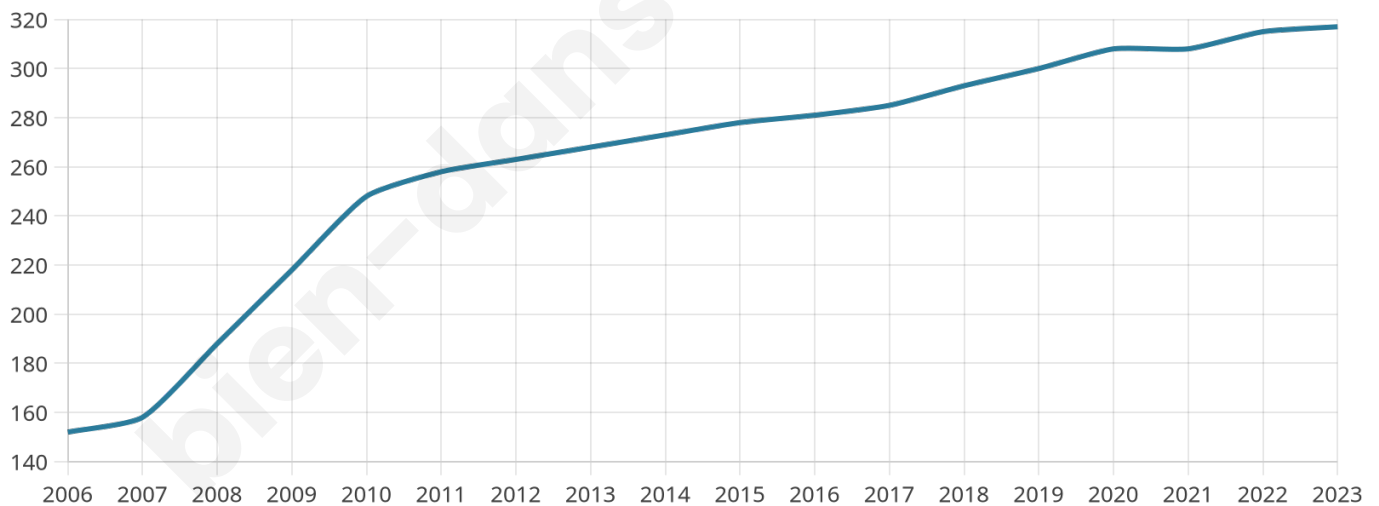
53 h/km²



Revenu moyen

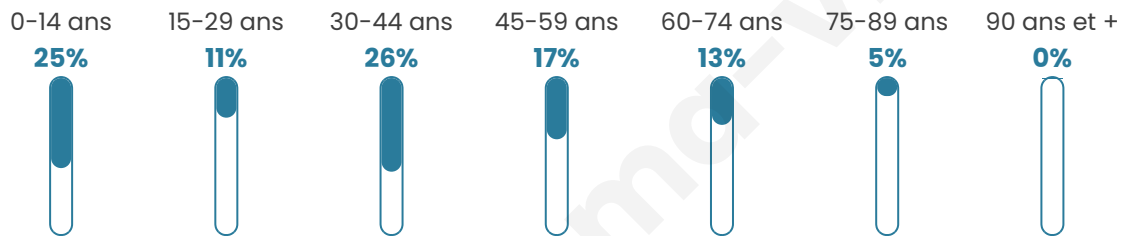
23 430 €/an

Evolution du nombre d'habitants

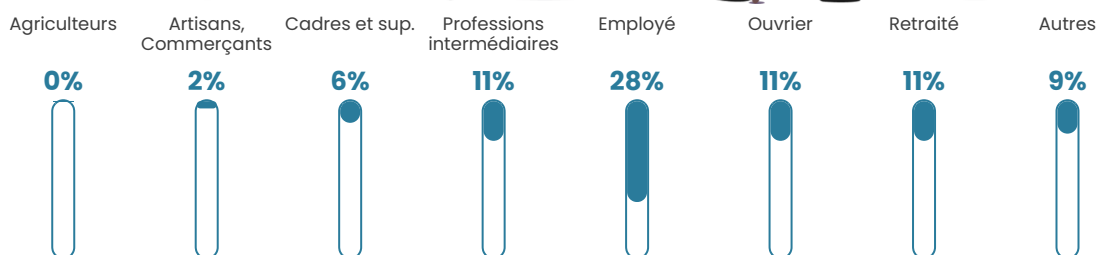


Sources : Institut national de la statistique et des études économiques (insee) selon Les dernières parutions officielles de 2024 portant sur les années 2020, 2021 et 2022.

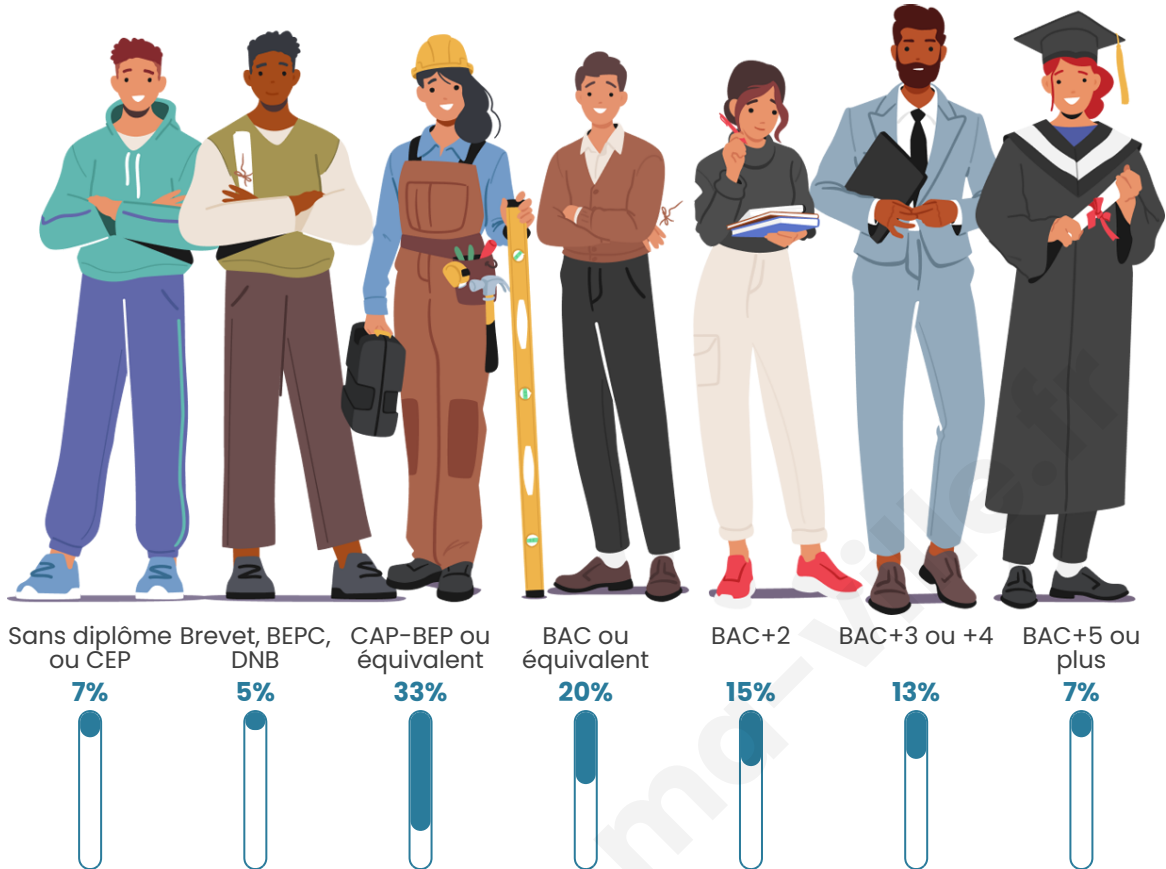
Tranche d'âge



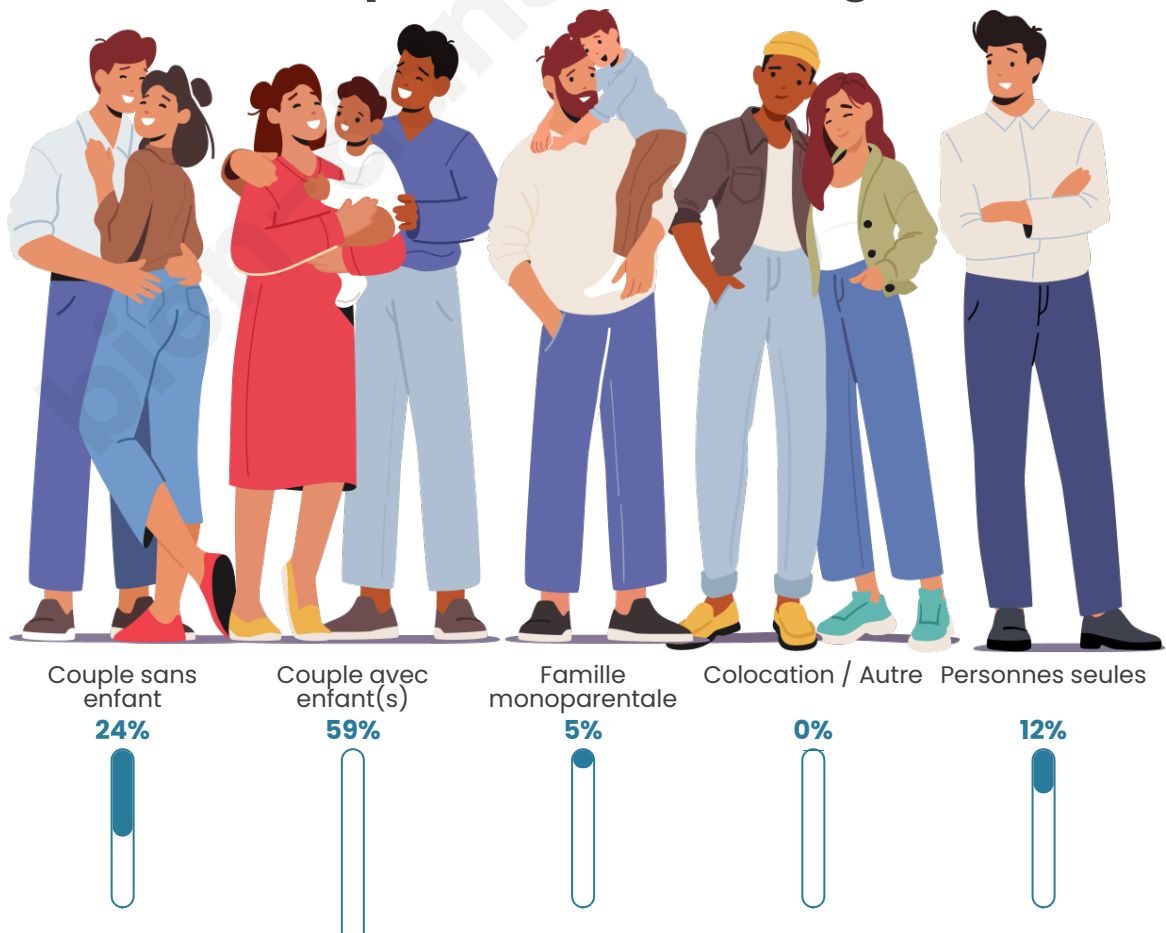
Activité professionnelle



Niveau de diplôme



Composition des ménages





Profils électoraux

Premier tour



Emmanuel
MACRON 30.72 %



Marine LE PEN 28.31 %



Jean-Luc
MÉLENCHON 15.06 %



Éric ZEMMOUR 6.63 %



Yannick JADOT 4.82 %



Jean LASSALLE 4.22 %



Fabien ROUSSEL 3.01 %



Anne HIDALGO 3.01 %



Valérie PÉCRESSSE 3.01 %



Nathalie ARTHAUD 0.60 %



Nicolas DUPONT-
AIGNAN 0.60 %



Philippe POUTOU 0.00 %

210 inscrits

Participation : 80.95%

Votes blancs : 1.18%

Votes nuls : 1.18%

Second tourEmmanuel
MACRON

61,7 %



Marine LE PEN

38,3 %

210 inscrits

Participation : 72.38%

Votes blancs : 5.26%

Votes nuls : 1.97%

bien-dans-ma-ville.fr

Sécurité



Agressions physiques / sexuelles

0



Cambriolages

0



Vols / dégradations

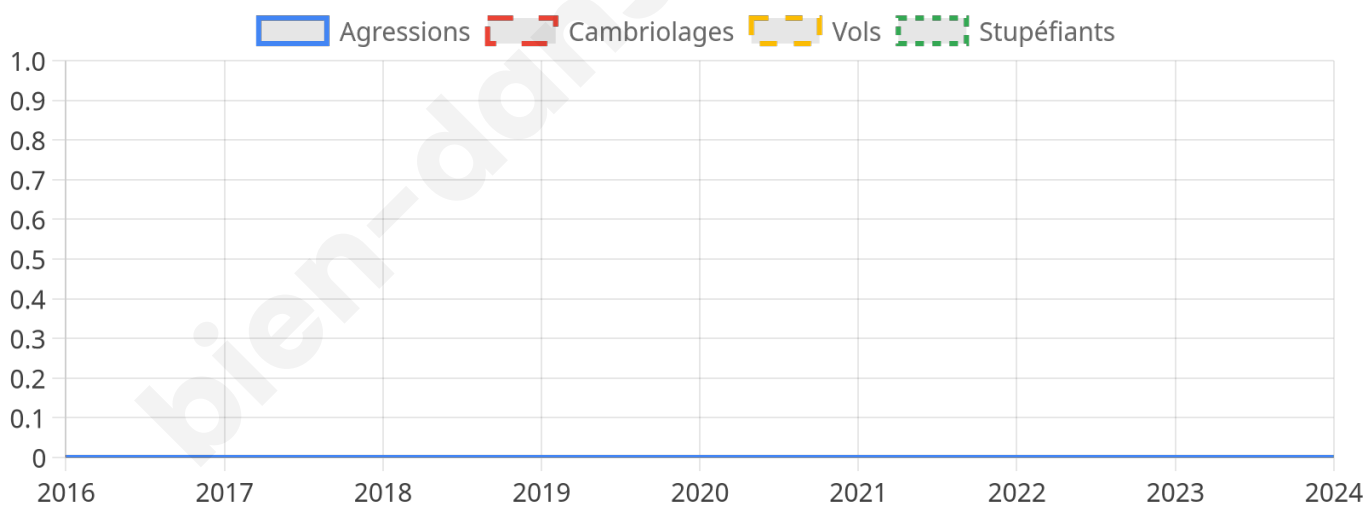
0



Stupéfiants

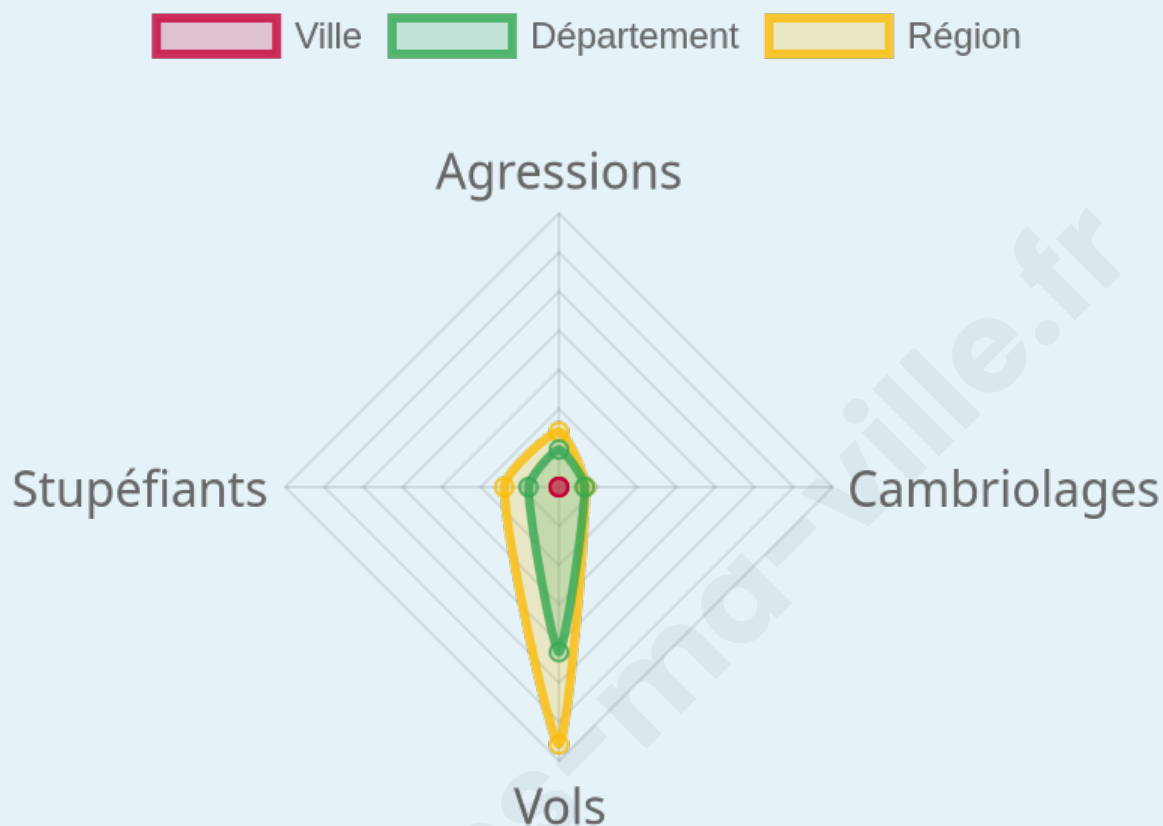
0

Evolution du nombre d'infractions



Pour comparer

(en proportion du nombre d'habitants)



Sources : Bases statistiques communale, départementale et régionale de la délinquance enregistrée par la police et la gendarmerie nationales selon les dernières parutions officielles de 2025 portant sur l'année 2024 ([data.gouv](https://data.gouv.fr)).

Agressions physiques / sexuelles : Violences sexuelles, coups et blessures volontaires intrafamiliaux, coups et blessures volontaires, autres coups, blessures volontaires et vols violents sans arme.

Cambriolages : Cambriolages de logements.

Vols : Vols avec armes, vols d'accessoires sur véhicules, vols dans les véhicules, vols de véhicules, vols sans violence contre des personnes, destructions, dégradations volontaires et escroqueries.

Stupéfiants : Trafic de stupéfiants dont (AFD) et usage de stupéfiants.

Services à la population



Commerce

Hypermarché	X Issoire 3km
Supermarché	X Issoire 4km
Superette	X Issoire 4km
Boulangerie	X Parentignat 1km
Boucherie	X Issoire 3km
Restaurant	X Brenat 2km
Garage	X Saint-Rémy-de-Chargnat 2km
Station-service	X Issoire 4km
Banque	X Issoire 3km
La poste	X Aulhat-Flat 4km
Coiffeur	X Brenat 2km
Tabac	X Issoire 4km
Bars / discothèque	X Les Pradeaux 2km
Bibliothèque	X Issoire 4km
Cinéma	X Issoire 4km
Vétérinaire	X Usson 3km



Santé

Pharmacie	X Issoire 3km
Hôpital	X Issoire 4km
Laboratoire d'analyses médicales	X Issoire 4km
Etablissement pour handicapé	X Issoire 4km
EHPA	X Issoire 4km
Médecin	X Issoire 3km
Dentiste	X Issoire 4km
Chirurgien	X Clermont-Ferrand 30km
Dermatologue	X Issoire 4km
Anesthésiste	X Clermont-Ferrand 29km
Gastro-entérologue	X Beaumont 30km
Gynécologue	X Issoire 4km
Cancérologue	X Clermont-Ferrand 32km
Neurologue	X Clermont-Ferrand 30km
Ophthalmologue	X Issoire 4km
ORL	X Issoire 4km
Cardiologue	X Issoire 4km
Pédiatre	X Issoire 4km
Pneumologue	X Cournon-d'Auvergne 26km
Psychologue	X Veyre-Monton 19km
Radiologue	X Issoire 4km
Rhumatologue	X Issoire 4km
Sage-femme	X Issoire 4km



Éducation

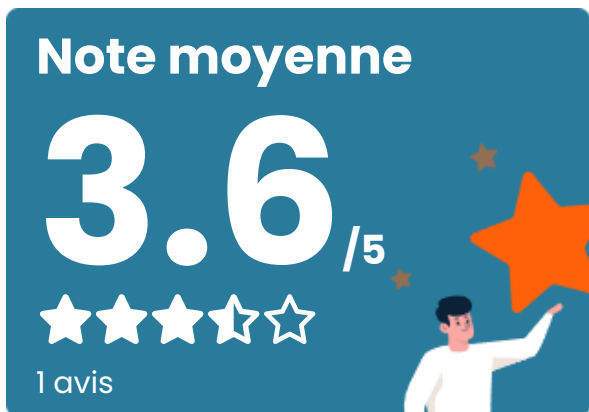
Crèche	X Parentignat 1km
Ecole maternelle Public	X Les Pradeaux 2km
Ecole maternelle Privé	X Montbrison 60km
Ecole primaire Public	1
Ecole primaire Privé	X Issoire 4km
Collège Public	X Issoire 3km
Collège Privé	X Issoire 4km
Lycée Public	X Issoire 3km
Lycée Privé	X Issoire 4km

Sources : Base Sirene des entreprises et de leurs établissements selon les dernières parutions officielles de 2025 portant sur l'année 2024 ([data.gouv](#)). Liste, localisation et tarifs des professionnels de santé selon les dernières parutions officielles de 2025 portant sur l'année 2024 ([opendatasoft](#)) et FINISS Extraction du Fichier des établissements selon les dernières parutions officielles de 2025 portant sur l'année 2024 ([data.gouv](#)). Adresse et géolocalisation des établissements d'enseignement du premier et second degrés selon les dernières parutions officielles de 2025 portant sur l'année 2024 ([data.education.gouv](#))

Villes autour de Varennes-sur-Usson

Ville	Habitants	Superficie	Pop densité	Pop active	Taux chômage	Revenu moyen	Prix immobilier
Parentignat	480	3 km ²	160 h/km ²	47.3%	3.3%	24 970 €/an	1 848 €/m ²
Brenat	629	8 km ²	79 h/km ²	43.4%	2.5%	23 430 €/an	1 384 €/m ²
Les Pradeaux	351	5 km ²	70 h/km ²	50.4%	5.4%	22 220 €/an	1 605 €/m ²
Saint-Rémy-de-Chagnat	631	6 km ²	105 h/km ²	54.5%	3.5%	22 380 €/an	1 597 €/m ²
Usson	286	5 km ²	57 h/km ²	51.4%	1%	23 540 €/an	2 397 €/m ²
Orbeil	883	9 km ²	98 h/km ²	46.3%	1.9%	25 530 €/an	1 796 €/m ²
Aulhat-Flat	944	12 km ²	79 h/km ²	50.1%	5.2%	24 590 €/an	1 704 €/m ²
Issoire (27 avis)	15 115	19 km ²	796 h/km ²	45.6%	5.6%	21 810 €/an	1 785 €/m ²
Le Broc	623	17 km ²	37 h/km ²	44.3%	2.9%	24 020 €/an	1 813 €/m ²
Saint-Jean-en-Val	356	12 km ²	30 h/km ²	47.8%	4.8%	23 220 €/an	919 €/m ²
Saint-Martin-des-Plains	178	3 km ²	59 h/km ²	48.9%	5.6%	20 490 €/an	2 163 €/m ²
Bergonne	329	5 km ²	66 h/km ²	41.9%	3.3%	23 030 €/an	1 471 €/m ²
Nonette-Orsonnette	625	10 km ²	63 h/km ²	43.5%	4.3%	23 200 €/an	1 730 €/m ²
Perrier (1 avis)	925	6 km ²	154 h/km ²	44.8%	3.5%	24 130 €/an	1 501 €/m ²
Bansat	264	10 km ²	26 h/km ²	48.9%	6.1%	23 830 €/an	1 328 €/m ²

Avis sur la ville de Varennes-sur-Usson



Moyenne par critère



Villes autour de Varennes-sur-Usson

Ville	Note globale	Sécurité	Éducation	Sport Loisir	Environnement	Vie pratique
Parentignat	-	-	-	-	-	-
Brenat	-	-	-	-	-	-
Les Pradeaux	-	-	-	-	-	-
Saint-Rémy-de-Chargnat	-	-	-	-	-	-
Usson	-	-	-	-	-	-
Orbeil	-	-	-	-	-	-
Aulhat-Flat	-	-	-	-	-	-
Issoire (27 avis)	3.8	3.9	3.7	4.1	3.8	3.6
Le Broc	-	-	-	-	-	-
Saint-Jean-en-Val	-	-	-	-	-	-
Saint-Martin-des-Plains	-	-	-	-	-	-
Bergonne	-	-	-	-	-	-
Nonette-Orsonnette	-	-	-	-	-	-
Perrier (1 avis)	5.0	5.0	5.0	5.0	5.0	5.0
Bansat	-	-	-	-	-	-



Vous aimez votre ville ? Notez-la !

Et faites-nous part de vos remarques constructives



Avec

BIEN dans
ma **VILLE** 